





แผนพัฒนาท้องถิ่น(พ.ศ.๒๕๖๖-๒๕๗๐)

เทศบาลตำบลเกวียนหัก อำเภอขลุง จังหวัดจันทบุรี



เทศบาลตำบลเกวียนหัก
งานนโยบายและแผน

๐-๓๙๔๙-๓๑๙๓, ๐-๓๙๔๙-๓๑๙๔ ต่อ ๑๕

www.kwianhug.go.th



ประกาศเทศบาลตำบลเกวียนหัก

เรื่อง ประกาศใช้แผนพัฒนาท้องถิ่น (พ.ศ.๒๕๖๖ - ๒๕๗๐) เทศบาลตำบลเกวียนหัก

ด้วยเทศบาลตำบลเกวียนหัก ได้จัดทำแผนพัฒนาท้องถิ่น (พ.ศ.๒๕๖๖ - ๒๕๗๐) เทศบาลตำบลเกวียนหัก ตามขั้นตอนและวิธีการแห่งระเบียบว่าด้วยการจัดทำแผนพัฒนาขององค์กรปกครองส่วนท้องถิ่น พ.ศ.๒๕๔๘ และที่แก้ไขเพิ่มเติมถึง (ฉบับที่ ๓) พ.ศ.๒๕๖๑ และตามหนังสือกระทรวงมหาดไทย ด่วนที่สุด ที่ มท ๐๘๑๐.๓/ว ๗๔๖๗ ลงวันที่ ๑๔ ธันวาคม ๒๕๖๓ เรื่อง แนวทางการจัดทำแผนพัฒนาขององค์กรปกครองส่วนท้องถิ่น (พ.ศ.๒๕๖๖ - ๒๕๗๐) เป็นที่เรียบร้อยแล้ว

อาศัยอำนาจตามระเบียบกระทรวงมหาดไทยว่าด้วยการจัดทำแผนพัฒนาขององค์กรปกครองส่วนท้องถิ่น พ.ศ.๒๕๔๘ และแก้ไขเพิ่มเติม (ฉบับที่ ๓) พ.ศ.๒๕๖๑ ข้อ ๑๗ ข้อ ๒๔ และ ข้อ ๒๕ จึงประกาศใช้แผนพัฒนาท้องถิ่น (พ.ศ.๒๕๖๖ - ๒๕๗๐) เพื่อใช้เป็นกรอบในการจัดทำงบประมาณรายจ่ายประจำปี งบประมาณรายจ่ายเพิ่มเติม งบประมาณจากเงินสะสม รวมทั้งวางแนวทางเพื่อให้มีการปฏิบัติให้บรรลุวัตถุประสงค์ตามโครงการที่กำหนดไว้ในแผนพัฒนาท้องถิ่น (พ.ศ.๒๕๖๖ - ๒๕๗๐) เทศบาลตำบลเกวียนหัก

จึงประกาศมาให้ทราบโดยทั่วกัน

ประกาศ ณ วันที่ ๑๔ เดือน ตุลาคม พ.ศ. ๒๕๖๔

(นายพราหมณ์ มุกดาสนิท)

นายกเทศมนตรีตำบลเกวียนหัก

แผนพัฒนาท้องถิ่น
(พ.ศ.๒๕๖๖-๒๕๗๐)
ของเทศบาลตำบลเกวียนหัก อำเภอขลุง จังหวัดจันทบุรี

ส่วนที่ ๑ สภาพทั่วไปและข้อมูลพื้นฐานของเทศบาลตำบลเกวียนหัก

๑. ด้านกายภาพ

๑.๑ ที่ตั้งของหมู่บ้านหรือชุมชนหรือตำบล

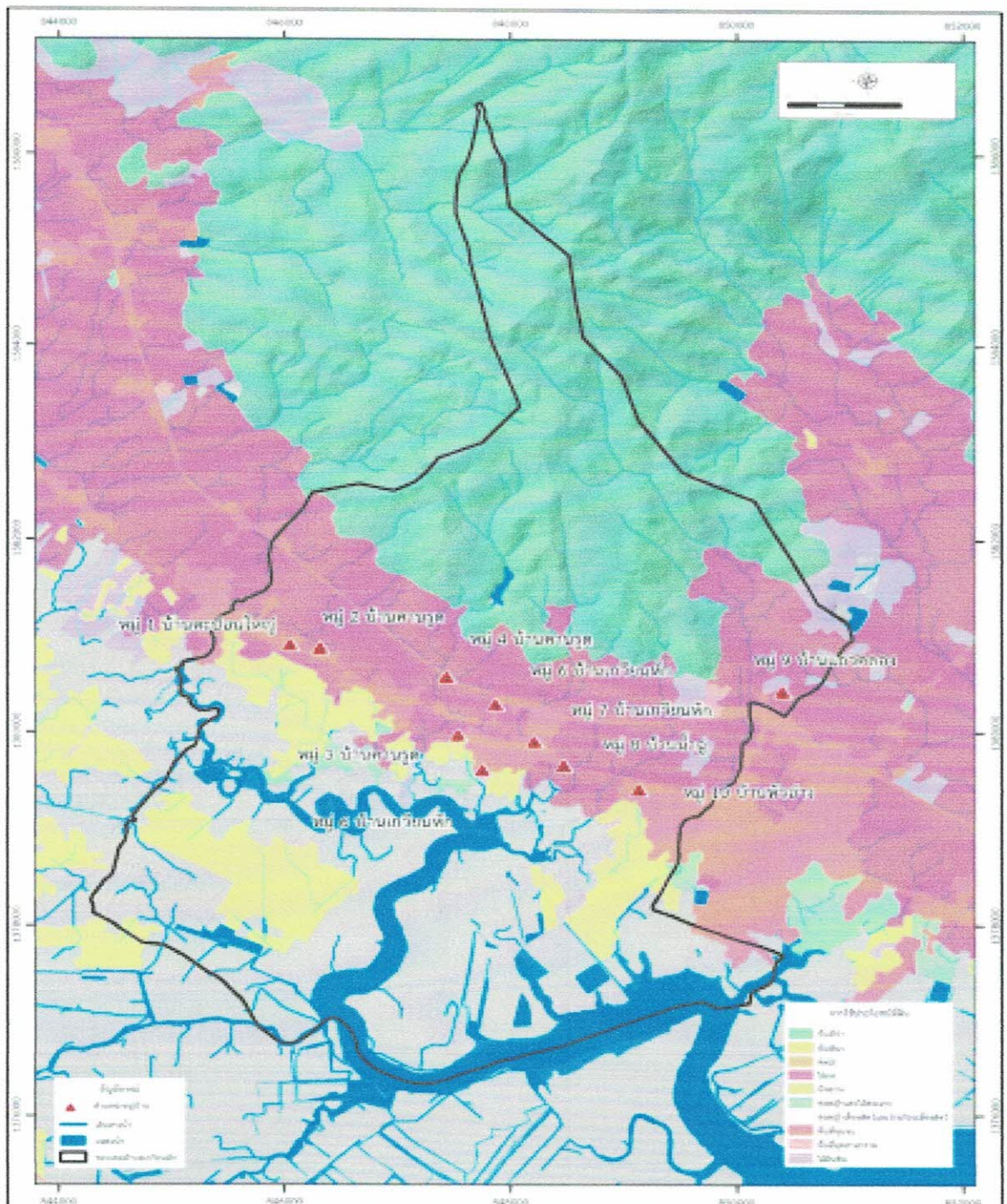
ตำบลเกวียนหัก อำเภอขลุง จังหวัดจันทบุรี ตั้งอยู่ทางด้านทิศตะวันออกเฉียงใต้ของจังหวัดจันทบุรี เขตพื้นที่ห่างจากที่ว่าการจังหวัดจันทบุรี ๒๑ กิโลเมตร ใช้ถนนสุขุมวิท-ตราด เดินทางจากที่ว่าการจังหวัดจันทบุรี ๒๓ กิโลเมตร เลี้ยวขวาเข้าที่ทำการสำนักงานเทศบาลตำบลเกวียนหัก ช่วงกิโลเมตรที่๓๕๔-๓๕๕ (ตรงข้ามปั้มน้ำมัน เอสโซ่ บ้านคานรูด) เขตพื้นที่ตำบลห่างจากที่ว่าการอำเภอขลุง ๑.๕ กิโลเมตร สำนักงานเทศบาลตำบลเกวียนหัก ห่างจากที่ว่าการอำเภอขลุง ๓ กิโลเมตร มีพื้นที่ทั้งหมดจำนวน ๔๑.๕๑๘ ตารางกิโลเมตร คิดเป็น ๒๕,๙๔๙ ไร่ มีอาณาเขตติดต่อกับพื้นที่ใกล้เคียง ดังนี้

- | | |
|-------------|---|
| ทิศเหนือ | ติดต่อบ้านขี้้ง อำเภอขลุง จังหวัดจันทบุรี |
| ทิศตะวันออก | ติดต่อบ้านขี้้ง และตำบลขลุง อำเภอขลุง จังหวัดจันทบุรี |
| ทิศใต้ | ติดต่อบ้านหนองขี้ อำเภอแหลมสิงห์ จังหวัดจันทบุรี |
| ทิศตะวันตก | ติดต่อบ้านตะปอน อำเภอขลุง จังหวัดจันทบุรี |



เมื่อวันที่ ๑๙ มกราคม พ.ศ.๒๕๓๙ ได้ประกาศให้จัดตั้งสภาตำบลเกวียนหัก เป็นองค์การบริหารส่วนตำบลเกวียนหัก ขึ้นตามประกาศในราชกิจจานุเบกษา เล่ม ๑๑๓ ตอน ๙ ง ลงวันที่ ๓๐ มกราคม ๒๕๓๙ และต่อมาเมื่อได้มีความเจริญเข้าสู่ตำบลมากขึ้นตามลำดับ กระทรวงมหาดไทยจึงได้ประกาศให้จัดตั้งองค์การบริหารส่วนตำบลเกวียนหัก อำเภอขลุง จังหวัดจันทบุรี เป็นเทศบาลตำบลเกวียนหัก ตั้งแต่ ๒๕ กรกฎาคม ๒๕๕๑ จนถึงปัจจุบัน

สถานะทางการบริหารเป็นเทศบาลตำบล แบ่งการปกครองออกเป็น ๑๐ หมู่บ้านประกอบด้วย หมู่ ๑ บ้านตะปอนใหญ่ , หมู่ ๒ บ้านคานรูด , หมู่ ๓ บ้านคานรูด , หมู่ ๔ บ้านคานรูด , หมู่ ๕ บ้านเกวียนหัก , หมู่ ๖ บ้านเกวียนหัก , หมู่ ๗ บ้านเกวียนหัก , หมู่ ๘ บ้านน้ำฉ่ำ , หมู่ ๙ บ้านแกวคลอง , และหมู่ ๑๐ บ้านหัวอ่าง



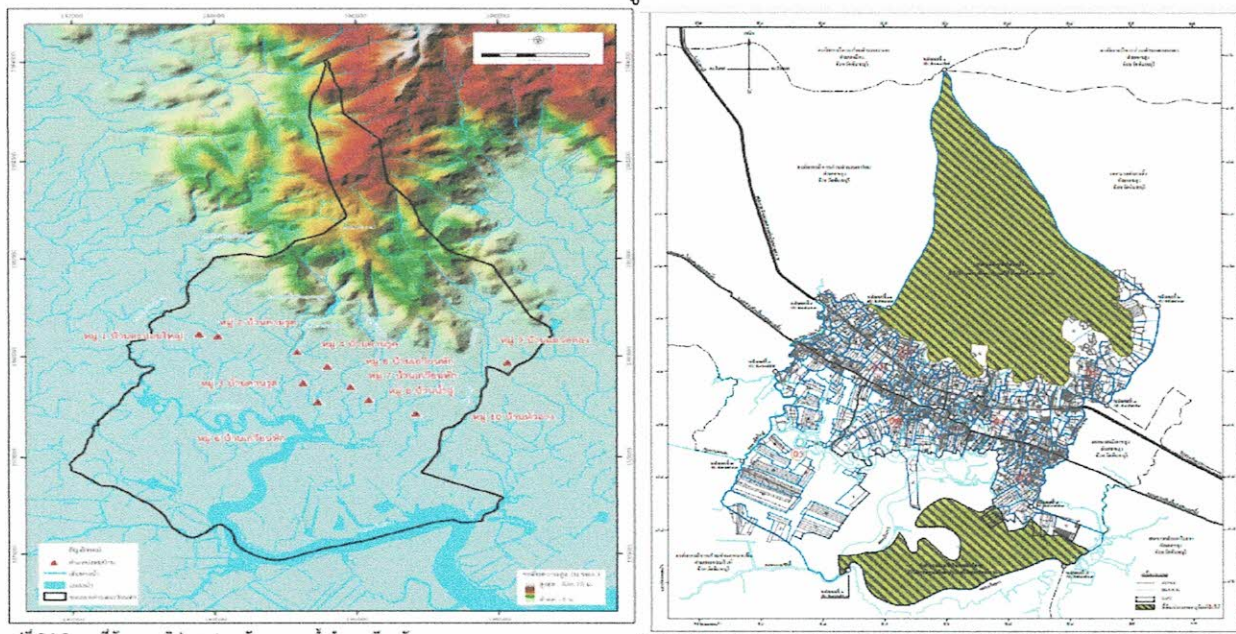
๑.๒ ลักษณะภูมิประเทศ

ลักษณะภูมิประเทศของตำบลเกวียนหัก พื้นที่ตำบลเกวียนหัก เป็นพื้นที่ภูเขา ร้อยละ ๓๐ ของพื้นที่ทั้งหมด และเป็นภูเขาสูง มียอดเขาสูงที่ประมาณ ๕๔๗ เมตรเหนือระดับทะเลปานกลาง ส่วนที่เหลือเป็นที่ราบเชิงเขา และที่ราบริมน้ำ มียอดเขาที่สำคัญ คือ เขาสระบาป ลักษณะทางน้ำของตำบลเกวียนหัก มีทางน้ำสายหลัก คือ ๔ สาย ได้แก่ คลองตะปอนใหญ่ (คลองวันยาว) คลองคานรูด คลองเกวียนหัก และคลองขลุ้ง

คลองตะปอนใหญ่ มีต้นกำเนิดจากเขาสระบาปทางทิศตะวันออกเฉียงเหนือของหมู่ ๒ บ้านตะปอนใหญ่ ไหลจากทิศตะวันออกเฉียงเหนือไปทางทิศตะวันตกเฉียงใต้ไหลผ่านด้านทิศตะวันตกของหมู่ ๑ บ้านตะปอนใหญ่ และเปลี่ยนทิศทางการไหลจากทิศตะวันตกเฉียงเหนือไปทางทิศตะวันออกเฉียงใต้ บริเวณด้านทิศใต้ของหมู่ ๑ บ้านตะปอนใหญ่ ซึ่งเรียกชื่อว่าคลองวันยาว ไหลผ่านทิศใต้ของหมู่ ๒ บ้านคานรูด หมู่ ๔ บ้านคานรูด หมู่ ๓ บ้านคานรูด หมู่ ๕ บ้านเกวียนหัก เปลี่ยนทิศทางการไหลจากทิศตะวันออกเฉียงเหนือไปทางทิศตะวันตกเฉียงใต้บริเวณด้านทิศใต้ของหมู่ ๕ บ้านเกวียนหัก จนถึงเขตแบ่งตำบลเกวียนหักและตำบลหนองซิม อำเภอลำลูกกา จากนั้นไหลวกกลับไปทางทิศตะวันออกเฉียงเหนือ ไหลผ่านด้านทิศตะวันออกเฉียงใต้ของหมู่ ๑๐ บ้านหัวอ่าง และเปลี่ยนทิศทางการไหลจากทิศตะวันตกเฉียงเหนือไปทางทิศตะวันออกเฉียงใต้ ไหลเข้าสู่หนองซิม อำเภอลำลูกกา และตำบลวันยาว อำเภอลำลูกกา

คลองคานรูด มีต้นกำเนิดจากเนินเขาสระบาปทางด้านทิศเหนือของหมู่ ๔ บ้านคานรูด ไหลจากทิศเหนือไปทางทิศใต้ ไหลลงอ่างเก็บน้ำคลองคานรูด ไหลผ่านตอนกลางของหมู่ ๔ บ้านคานรูด ไหลผ่านด้านทิศตะวันออกเฉียงเหนือของหมู่ ๒ บ้านคานรูดผ่านด้านทิศตะวันตกของหมู่ ๓ บ้านคานรูด ไหลไปบรรจบกับคลองวันยาวทางด้านทิศใต้ของหมู่ ๓ บ้านคานรูด คลองเกวียนหัก มีต้นกำเนิดจากเขาสระบาปทางด้านทิศเหนือของหมู่ ๖ บ้านเกวียนหัก ไหลจากทิศเหนือไปทางทิศใต้ไหลผ่านด้านทิศตะวันออกเฉียงเหนือของหมู่ ๖ บ้านเกวียนหัก ผ่านด้านทิศตะวันตกของหมู่ ๗ บ้านเกวียนหัก หมู่ ๕ บ้านเกวียนหัก ไหลไปบรรจบกับคลองวันยาวทางด้านทิศใต้ของหมู่ ๕ บ้านเกวียนหัก

คลองขลุ้ง มีต้นกำเนิดจากภูเขา ด้านทิศตะวันตกเฉียงเหนือของหมู่ ๙ บ้านแถวคลอง ไหลจากทิศตะวันตกเฉียงเหนือไปทางทิศตะวันออกเฉียงใต้ไหลผ่านตอนกลางของหมู่ ๙ บ้านแถวคลอง เปลี่ยน ทิศทางการไหลจากทิศเหนือไปทางทิศใต้ บริเวณด้านทิศใต้ของหมู่ ๙ บ้านแถวคลอง ไหลผ่านตอนกลางของหมู่ ๑๐ บ้านหัวอ่าง ไหลไปบรรจบกับคลองวันยาวทางด้านทิศใต้ของหมู่ ๑๐ บ้านหัวอ่าง



๑.๓ ลักษณะภูมิอากาศ

ลักษณะภูมิอากาศของตำบลเกวียนหัก โดยทั่วไปมีลักษณะคล้ายภูมิอากาศของจังหวัดจันทบุรี อยู่ภายใต้อิทธิพลของมรสุมที่พัดเวียนประจำฤดูกาล ๒ ชนิด คือ มรสุมตะวันออกเฉียงเหนือที่พัดปกคลุมในช่วงฤดูหนาว ตั้งแต่ประมาณกลางเดือนตุลาคมถึงกลางเดือนกุมภาพันธ์ ซึ่งจะนำความเย็นมาสู่จังหวัด และมรสุมตะวันตกเฉียงใต้ที่พัดปกคลุมในช่วงฤดูฝนประมาณกลางเดือนพฤษภาคมถึงกลางเดือนตุลาคม จากลักษณะภูมิประเทศที่มีชายฝั่งทะเลและมีเทือกเขาอยู่ใกล้ทะเลด้านเปิดรับ มรสุมตะวันตกเฉียงใต้จากอ่าวไทยเต็มที่ จึงทำให้ฝนตกมากตามแนวภูเขาและชายฝั่งทะเล โดยจังหวัด จันทบุรีมีฝนตกชุกตั้งแต่เดือนมิถุนายน เป็นต้นไปจนถึงเดือนกันยายนสามารถแบ่งฤดูกาลออกได้เป็น ๓ ฤดู

ฤดูหนาว เริ่มตั้งแต่กลางเดือนตุลาคมถึงกลางเดือนกุมภาพันธ์ ซึ่งเป็นช่วงของมรสุมตะวันออกเฉียงเหนือพัดปกคลุมประเทศไทย ซึ่งพัดพาเอามวลอากาศเย็นและแห้งจากประเทศจีนเข้ามาปกคลุมประเทศไทย แต่เนื่องจากจังหวัดจันทบุรีอยู่ในละติจูดที่ต่ำและมีพื้นที่ติดบริเวณชายฝั่งทะเลซึ่งได้รับอิทธิพลจากลมทะเลทำให้อากาศไม่หนาวเย็นมากนัก

ฤดูร้อน เริ่มตั้งแต่กลางเดือนกุมภาพันธ์ถึงกลางเดือนพฤษภาคม เมื่อเปลี่ยนเข้าสู่ฤดูร้อน อากาศจะร้อนขึ้นแต่ได้รับกระแสลมจากทะเล ทำให้อากาศไม่ร้อนอบอ้าวมากนัก อุณหภูมิเฉลี่ยตลอดปี ๒๗.๔ องศาเซลเซียส อุณหภูมิสูงสุดที่เคยตรวจวัดได้ ๓๘.๘ องศาเซลเซียส เมื่อวันที่ ๙ เมษายน ๒๕๔๒

ฤดูฝน เริ่มตั้งแต่กลางเดือนพฤษภาคมถึงกลางเดือนตุลาคม เป็นระยะที่มรสุมตะวันตกเฉียงใต้พัดปกคลุมประเทศไทย ซึ่งจะนำความชื้นจากทะเลอันดามันพัดผ่านอ่าวไทยเข้าสู่ภาคตะวันออก ทำให้อากาศชุ่มชื้นและมีฝนตกชุกทั่วไป ซึ่งจังหวัดจันทบุรีนับเป็นจังหวัดหนึ่งที่มีฝนมากจังหวัดหนึ่งของประเทศไทย มีปริมาณฝนสะสมเฉลี่ยต่อปี (ตั้งแต่ปี ๒๕๔๖ - ๒๕๕๘ รวม ๑๓ ปี) ประมาณ ๓,๐๘๙.๙๕ มิลลิเมตร

(ที่มา: ศูนย์ ภูมิอากาศ สำนักพัฒนาอุตุนิยมวิทยา กรมอุตุนิยมวิทยา)

๑.๔ ลักษณะของดิน

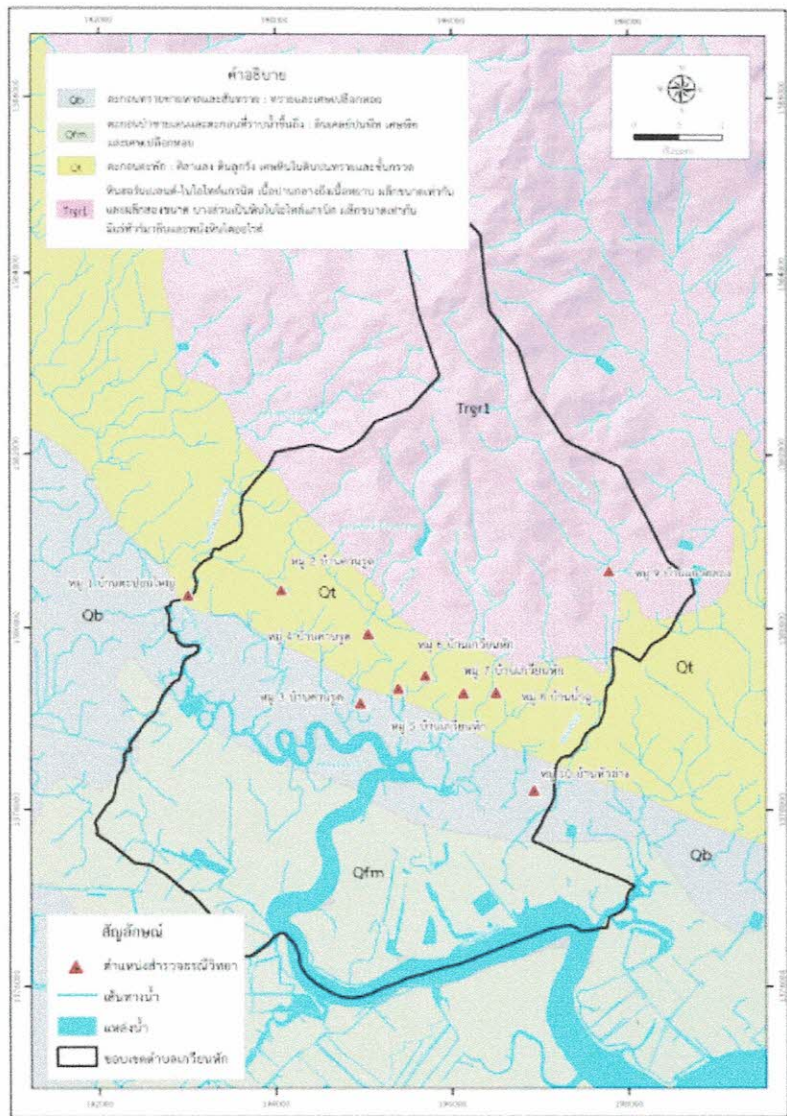
ทรัพยากรดินในตำบลเกวียนหักมีความอุดมสมบูรณ์ เป็นลักษณะดินร่วนตะกอนปนทราย สามารถระบายน้ำออกได้ดีถึงดีมาก เหมาะแก่การทำการเกษตรและเพาะปลูก การใช้ประโยชน์ที่ดินของตำบลเกวียนหัก แบ่งเป็นพื้นที่ประเภทต่างๆ ดังนี้ พื้นที่ชุมชนในหมู่บ้านต่างๆ เช่น ที่ตั้งบ้านเรือน สถานที่ราชการ ศาสนสถาน และสถานศึกษา ซึ่งตั้งกระจุกกระจายอยู่ในตอนกลางของพื้นที่ตำบล พื้นที่เกษตรกรรมส่วนใหญ่ใช้สำหรับปลูกไม้ยืนต้น ไม้ผล เช่น มังคุด ทุเรียน เงาะ มีอาชีพรองคือ ทำนา กุ้ง และประมงและทำนา มีพื้นที่สาธารณะประโยชน์เป็นที่ดินของรัฐ ซึ่งประชาชนสามารถใช้ประโยชน์ร่วมกันได้ และพื้นที่อื่นๆ เช่น ถนน ฝาย แหล่งน้ำ ได้แก่ อ่างเก็บน้ำบ้านคานรูด ฯลฯ

ลักษณะธรณีวิทยาตำบลเกวียนหัก



ลำดับชั้นหินและธรณีวิทยาโครงสร้าง

ลักษณะทางธรณีวิทยาตำบลเกวียนหัก อำเภอขลุง จังหวัดจันทบุรี บริเวณด้านทิศตะวันออกเฉียงเหนือของพื้นที่มีหินยุคหินยุคไทรแอสซิก (Trgr๑)แทรกดันตัวขึ้นมาประกอบด้วยหินฮอร์นเบลนด์-ไบโอไทต์แกรนิต เนื้อปานกลางถึงเนื้อหยาบ ผลึกขนาดเท่ากันและผลึก ๒ขนาด บางส่วนเป็นหินไบโอไทต์แกรนิต ผลึกขนาดเท่ากัน มีแร่ทิวร์มาลีนและพ้งหินไดออไรต์ ตอนกลางของพื้นที่ปิดทับด้วยตะกอนยุคควอเทอร์นารี จำพวกตะกอนตะพัก(Qt) ประกอบด้วย สีลาแลง ดินลูกรัง เศษหินในดินปนทรายและชั้นกรวด ด้านทิศใต้ของพื้นที่มีการสะสมตัวของตะกอนป่าชายเลนและตะกอนที่ราบน้ำขึ้นถึง(Qfm) จำพวกดินเคลย์ปนพีท เศษพืช และเศษเปลือกหอย และด้านตอนกลางค่อนข้างใต้ของพื้นที่มีการสะสมตัวของตะกอนทรายชายหาดและสันทราย(Qb) ประกอบด้วย ทรายและเศษเปลือกหอย(ที่มา: แผนที่ธรณีวิทยาจังหวัดจันทบุรี กรมทรัพยากรธรณี, ๒๕๕๐)



พบการแทรกดันของหินไบโอไทต์แกรนิต (Trgr๑) สีจาง เนื้อหยาบ ผลึกขนาดเท่ากัน ประกอบด้วย ควอตซ์ ไบโอไทต์ แพลซิโอเคลส และอัลคาไล-เฟลด์สปาร์ การผุพังสูง ในพื้นที่หมู่ ๙ บ้านแถวคลอง พบตะกอนตะพัก (Qt) ประกอบด้วยตะกอนขนาดกรวดเล็กถึงกรวดกลาง ทราย และดินเหนียว ในพื้นที่หมู่ ๑ บ้านตะปอนใหญ่ หมู่ ๒ บ้านคานรูด หมู่ ๓ บ้านคานรูด หมู่ ๔ บ้านคานรูด หมู่ ๕ บ้านเกวียนหัก หมู่ ๖ บ้านเกวียนหัก หมู่ ๗ บ้านเกวียนหัก และหมู่ ๘ บ้านเกวียนหัก พบตะกอนทรายชายหาดและสันทราย(Qb) ประกอบด้วยทรายและเศษเปลือกหอย สีขาว ตะกอนขนาดกรวดเล็กถึงกรวดกลาง ในพื้นที่หมู่ ๑๐ บ้านหัวอ่าง

แบ่งพื้นที่แต่ละหมู่บ้าน

หมู่ที่	พื้นที่ (ไร่)	พื้นที่ (ตารางกิโลเมตร)	หมายเหตุ
๑	๕,๖๖๐	๙.๐๕๖	ติดชายทะเลบางส่วน
๒	๒,๓๗๐	๓.๗๙๒	ติดภูเขาบางส่วน
๓	๑,๓๔๔	๒.๑๔๙	ติดชายทะเลบางส่วน
๔	๑,๙๖๕	๓.๑๔๔	ติดภูเขาบางส่วน
๕	๑,๘๗๒	๒.๙๙๕	ติดชายทะเลบางส่วน
๖	๑,๗๙๐	๒.๘๖๔	ติดภูเขาบางส่วน
๗	๑,๔๖๘	๒.๓๔๘	ติดภูเขาบางส่วน
๘	๒,๔๙๐	๓.๙๘๔	พื้นที่บางส่วนติดชายทะเลและติดภูเขา
๙	๑,๖๓๐	๒.๖๐๘	ติดภูเขาบางส่วน
๑๐	๕,๓๖๐	๘.๕๗๖	ติดชายทะเลบางส่วน
๑๐	๒๕,๙๔๙	๔๑.๕๑๖	พื้นที่บางส่วนติดชายทะเลและติดภูเขา ๔๑.๕๑๘ (พื้นที่เต็ม)

จุดเฝ้าระวังและพื้นที่ปลอดภัย



- (ก) จุดเฝ้าระวังต้นน้ำคลองตะปอนใหญ่ บริเวณริมคลองตะปอนใหญ่ โดยนายชยพล กิจภาวะ (หมู่ 1 บ้านตะปอนใหญ่) พิกัด 193302E / 1380785N
- (ข) จุดเฝ้าระวังต้นน้ำคลองคานรูต บริเวณริมคลองคานรูต โดยนางสุดารัตน์ หาญพล (หมู่ 4 บ้านคานรูต) พิกัด 195050E / 1380046N
- (ค) จุดเฝ้าระวังต้นน้ำคลองเกวียนหัก บริเวณริมคลองเกวียนหัก โดยนางมณี กิ่งแก้ว (หมู่ 7 บ้านเกวียนหัก) พิกัด 195868E / 1379567N
- (ง) จุดเฝ้าระวังต้นน้ำคลองขลุ้ง บริเวณริมคลองขลุ้ง โดยนางสมปอง วงศ์สว่าง (หมู่ 9 บ้านแถวคลอง) พิกัด 197862E / 1380829N

๒. ด้านการเมืองการปกครอง

๒.๑ เขตการปกครอง

เทศบาลตำบลเกวียนหัก ใช้เขตหมู่บ้านเป็นเขตการปกครอง ประกอบด้วยหมู่บ้าน ๑๐ หมู่บ้าน ได้แก่

หมู่ที่	ชื่อบ้าน	หมู่ที่	ชื่อบ้าน
๑	บ้านตะปอนใหญ่	๖	บ้านเกวียนหัก
๒	บ้านคานรูด	๗	บ้านเกวียนหัก
๓	บ้านคานรูด	๘	บ้านน้ำจู้
๔	บ้านคานรูด	๙	บ้านแถวคลอง
๕	บ้านเกวียนหัก	๑๐	บ้านหัวด่าน

ผู้ใหญ่บ้านหมู่ ๑ บ้านตะปอนใหญ่

นายสำเร็จ อัมพร

ผู้ใหญ่บ้านหมู่ ๒ บ้านคานรูด

นายธานินทร์ วงษ์วารีย์

ผู้ใหญ่บ้านหมู่ ๓ บ้านคานรูด

นายสุธี ประสานวงศ์

ผู้ใหญ่บ้านหมู่ ๔ บ้านคานรูด

นายสุปาพจน์ อิศโร

ผู้ใหญ่บ้านหมู่ ๕ บ้านเกวียนหัก

นายจิรพงษ์ ใจสุทธิ

กำนันตำบลเกวียนหัก หมู่ ๖ บ้านเกวียนหัก

นายชรินทร์ สิงขุตร

ผู้ใหญ่บ้านหมู่ ๗ บ้านเกวียนหัก

นายรัฐพล สมพล

ผู้ใหญ่บ้านหมู่ ๘ บ้านน้ำจู้

นายนฤเทพ แสงวงกิจ

ผู้ใหญ่บ้านหมู่ ๙ บ้านแถวคลอง

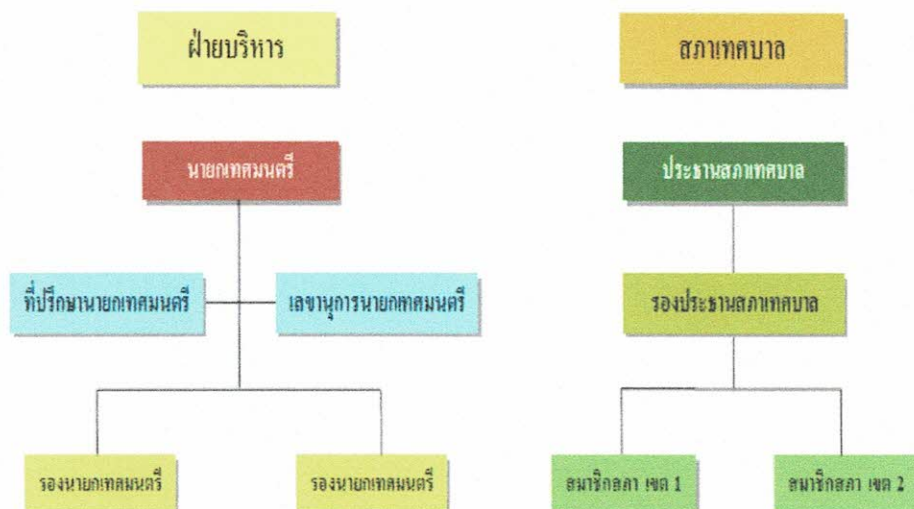
นายประสิทธิ์ เจริญนาน

ผู้ใหญ่บ้านหมู่ ๑๐ บ้านหัวด่าน

นายบรรพต ฉวนฉิน

๒.๒ การเลือกตั้ง

การเลือกตั้งผู้บริหารและสมาชิกสภาเทศบาล มาจากการเลือกตั้งโดยตรงของประชาชนตามกฎหมาย ว่าด้วยการเลือกตั้งสมาชิกสภาท้องถิ่นหรือผู้บริหารท้องถิ่น มีผู้บริหารท้องถิ่น(นายกเทศมนตรีตำบล) จำนวน ๑ คน สมาชิกสภาเทศบาลตำบล แบ่งเป็น ๒ เขตการเลือกตั้ง เขตเลือกตั้งละ ๖ คน รวมจำนวน ๑๒ คน



การแบ่งหน่วยการเลือกตั้งเทศบาลตำบลเกวียนหัก (เมื่อวันที่ ๒๘ มีนาคม ๒๕๖๔)

หน่วยเลือกตั้งเขตที่ ๑	หน่วย	จำนวนประชากร			จำนวนมีสิทธิ		
หน่วยเลือกตั้ง	หน่วย	ชาย	หญิง	รวม	ชาย	หญิง	รวม
ศาลาอเนกประสงค์ประจำหมู่บ้านหมู่ ๑	๑	๑๙๖	๒๓๔	๔๓๐	๑๗๑	๒๐๕	๓๗๖
บริเวณศาลาอเนกประสงค์ประจำหมู่บ้านหมู่ ๑	๒	๑๗๙	๒๑๐	๓๘๙	๑๕๗	๑๘๓	๓๔๐
ศาลาวัดคานรูด หมู่ ๔	๓	๒๖๒	๓๑๓	๕๗๕	๒๒๙	๒๗๐	๔๙๙
บริเวณศาลาวัดคานรูด หมู่ ๔	๔	๒๐๙	๒๓๕	๔๔๔	๑๗๕	๑๙๗	๓๗๒
สมาคมพัฒนากิจสงเคราะห์กองทุนหมู่บ้านและชุมชนเมือง อำเภอขลุง หมู่ที่ ๕	๕	๑๙๐	๒๓๗	๔๒๗	๑๖๓	๑๙๗	๓๖๐
รวมหน่วยเขต ๑	๕	๑,๐๓๖	๑,๒๒๙	๒,๒๖๕	๘๙๕	๑,๐๕๒	๑,๙๔๗
หน่วยเลือกตั้งเขตที่ ๒	หน่วย	จำนวนประชากร			จำนวนมีสิทธิ		
หน่วยเลือกตั้ง	หน่วย	ชาย	หญิง	รวม	ชาย	หญิง	รวม
ศาลาการเปรียญวัดเกวียนหัก หมู่ ๗	๑	๑๖๔	๑๙๕	๓๕๙	๑๒๘	๑๖๕	๒๙๓
ศาลาอเนกประสงค์โรงเรียนวัดเกวียนหัก หมู่ ๗	๒	๑๘๘	๒๑๙	๔๐๗	๑๕๘	๑๘๘	๓๔๖
ศาลาอเนกประสงค์ประจำหมู่บ้านสิทธิกร ๒ หมู่ ๙	๓	๒๔๔	๓๐๔	๕๔๘	๒๐๕	๒๖๒	๔๖๗
ลานปูนประรำพันธุ์ไม้ เต็มพื้นที่ ๑ หมู่ ๑๐	๔	๒๔๑	๒๕๓	๔๙๔	๒๑๐	๒๒๑	๔๓๑
ลานปูนประรำพันธุ์ไม้ เต็มพื้นที่ ๒ หมู่ ๑๐	๕	๒๑๙	๒๔๖	๔๖๕	๑๙๖	๒๒๓	๔๑๙
รวมหน่วยเขต ๒	๕	๑,๐๕๖	๑,๒๑๗	๒,๒๗๓	๘๙๗	๑,๐๕๙	๑,๙๕๖
รวมทั้งสิ้น ๒ เขต	๑๐	๒,๐๙๒	๒,๔๔๖	๔,๕๓๘	๑,๗๙๒	๒,๑๑๑	๓,๙๐๓

*หมายเหตุ ข้อมูล ๒๘ มีนาคม ๒๕๖๔

เขต ๑ หน่วย ๑ ประชากรหมู่ที่ ๑ ทั้งหมด , หน่วย ๒ ประชากรหมู่ที่ ๒ ทั้งหมด ,
หน่วย ๓ ประชากรหมู่ ๓ ทั้งหมด , หน่วย ๔ ประชากรหมู่ ๔ ทั้งหมด ,
หน่วย ๕ ประชากรหมู่ ๕ ทั้งหมด และมีประชากร

หมู่ที่ ๖ บ้านเลขที่ ๑, ๗, ๘/๘,๙/๒, ๑๑/๔, ๑๑/๖, ๑๒,๑๒/๑, ๑๓, ๑๓/๑, ๑๓/๒, ๑๓/๓, ๑๔/๑, ๑๔/๓, ๑๔/๕, ๑๔/๖, ๑๔/๗, ๑๕, ๑๕/๒, ๑๕/๔, ๑๖, ๑๖/๑, ๑๗, ๑๗/๑, ๑๗/๒, ๑๗๓, ๑๘, ๑๙, ๑๙/๑,๑๙/๒

เขต ๒ หน่วย ๑ มีประชากร หมู่ที่ ๖ บ้านเลขที่ ๒, ๕,๘/๒, ๘/๔, ๙, ๙/๔, ๙/๖, ๙/๗, ๙/๘, ๙/๙, ๑๐, ๑๐/๑, ๑๐/๒๔, ๑๑, ๑๑/๑, ๑๑/๒, ๑๑/๓, ๑๑/๕, ๑๔/๒, ๑๕/๖, ๑๕/๗, ๑๕/๘, ๑๕/๙, ๑๕/๑๐, ๑๕/๑๑, ๑๖/๒, ๒๐ และประชากรหมู่ที่ ๗ ทั้งหมด

หน่วย ๒ ประชากรหมู่ที่ ๘ ทั้งหมด , หน่วย ๓ ประชากรหมู่ ๙ ทั้งหมด ,
หน่วย ๔ ประชากรหมู่ ๑๐ บางส่วน , หน่วย ๕ ประชากรหมู่ ๑๐ บางส่วน

สถิติการเลือกตั้งนายกเทศมนตรี และสมาชิกเทศบาลตำบลเกวียนหัก (เมื่อวันที่ ๒๘ มีนาคม ๒๕๖๔)

ผู้มีสิทธิเลือกตั้ง	๓,๙๒๗	คน		
ผู้มาใช้สิทธิเลือกตั้ง	๓,๒๑๘	คน	คิดเป็นร้อยละ	๘๑.๙๕
บัตรดี	๓,๑๐๗	บัตร	คิดเป็นร้อยละ	๙๖.๕๕
บัตรเสีย	๖๗	บัตร	คิดเป็นร้อยละ	๒.๐๘
บัตรไม่เลือกผู้สมัครผู้ใด	๔๔	บัตร	คิดเป็นร้อยละ	๑.๓๗

โครงสร้างการบริหารงาน



โครงสร้างและอำนาจหน้าที่ในการบริหาร

เทศบาลตำบล ประกอบด้วยองค์กร ๒ องค์กร คือ สภาเทศบาล และคณะผู้บริหาร

- สภาเทศบาล ประกอบด้วย สมาชิกสภาเทศบาลที่ราษฎรเลือกตั้ง จำนวน ๑๒ คน มีหน้าที่ตราเทศบัญญัติ อนุมัติงบประมาณและพิจารณาตามที่กฎหมายกำหนด และตรวจสอบควบคุมการทำงานของฝ่ายบริหาร
- ฝ่ายบริหาร คือนายกเทศมนตรี ซึ่งมาจากการเลือกตั้ง เป็นผู้แต่งตั้งรองนายกเทศมนตรี จำนวน ๒ คน ที่ปรึกษาและเลขานุการ

อำนาจหน้าที่ของสภาเทศบาล

๑. ตราเทศบัญญัติของเทศบาล
๒. ควบคุมการบริหารงานของคณะเทศมนตรี
๓. ให้ความเห็นชอบในการแต่งตั้งคณะเทศมนตรี
๔. พิจารณาแต่งตั้งคณะกรรมการต่าง ๆ
๕. พิจารณาให้ความเห็นชอบเรื่องต่าง ๆ ตามที่กฎหมายกำหนด

อำนาจหน้าที่ของคณะผู้บริหารท้องถิ่น

๑. ควบคุมและรับผิดชอบการบริหารกิจการของเทศบาลตามกฎหมาย
๒. อำนาจหน้าที่ ตามที่กฎหมายกำหนดให้เป็นหน้าที่ของคณะผู้บริหาร
๓. อำนาจหน้าที่ ตามกฎหมายว่าด้วยการปกครองท้องถิ่น

โครงสร้างส่วนการบริหารงานเทศบาลตำบล แบ่งออกเป็น

๑. ฝ่ายบริหาร: มีนายกเทศมนตรี เป็นผู้บริหารและกำหนดนโยบายให้เป็นไปตามอำนาจ หน้าที่ของเทศบาล และเป็นผู้บังคับบัญชาของพนักงานเทศบาลและลูกจ้าง
๒. ฝ่ายประจำ: มีปลัดเทศบาล เป็นผู้บังคับบัญชาพนักงานเทศบาลและลูกจ้างรองจาก นายกเทศมนตรี โดยปฏิบัติงานให้เป็นไปตามนโยบายที่นายกเทศมนตรีกำหนดและมอบหมาย และปฏิบัติงานประจำของเทศบาลให้เป็นไปตามระเบียบแบบแผนของราชการ

โดยแบ่งส่วนบริหารต่างๆ ออกเป็น ๑ สำนัก ๓ กอง ดังนี้

๑. สำนักปลัดเทศบาล

มีหน้าที่ ควบคุมดูแล และรับผิดชอบการปฏิบัติงานด้านงานธุรการ งานการ เจ้าหน้าที่ งานวิเคราะห์ นโยบายและแผน งานจัดทำงบประมาณ งานนิติการ งานทะเบียนราษฎร งานป้องกันและบรรเทาสาธารณภัย งานพัฒนาชุมชน งานสุขาภิบาลอนามัยและสิ่งแวดล้อม งานป้องกันและควบคุมโรคติดต่อ และงานส่งเสริมสุขภาพ งานรัฐพิธี-ราชพิธีและวันสำคัญต่างๆ รับผิดชอบ งานราชการทั่วไปในเทศบาล ดูแลรักษาเตรียมการให้บริการเรื่องสถานที่ วัสดุอุปกรณ์ การอำนวยความสะดวกในด้านต่างๆภายในสำนักงาน งานกิจการสภา และงานอื่นๆที่มีได้ กำหนดไว้เป็นอำนาจหน้าที่ของฝ่ายหนึ่งฝ่ายใด

๒. กองคลัง

มีหน้าที่ ควบคุมดูแล และรับผิดชอบการปฏิบัติงานด้านการบริหาร งานคลัง งานการเงินและบัญชี งานพัสดุ (การจัดซื้อจัดจ้าง) งานแผนที่ภาษีและทะเบียนทรัพย์สินและ งานผลประโยชน์ ฯลฯ

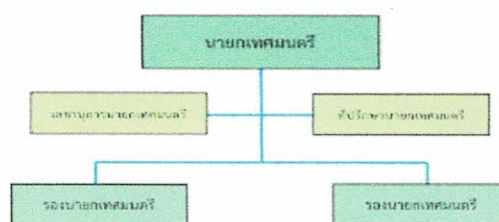
๓. กองช่าง

มีหน้าที่ ควบคุมดูแล และรับผิดชอบปฏิบัติงานด้านธุรการ งานวิศวกรรม งานสาธารณูปโภค งานสวนสาธารณะ งานสูบน้ำ งานจัดสถานที่และไฟฟ้าสาธารณะ ฯลฯ

๔. กองการศึกษา

มีหน้าที่ ควบคุมดูแล และรับผิดชอบการปฏิบัติงานด้านธุรการ งานบริหารงานศึกษา (ศูนย์พัฒนาเด็กเล็ก) งานกิจกรรมเด็ก เยาวชนและการศึกษานอกโรงเรียน งานส่งเสริมประเพณีศิลปวัฒนธรรมท้องถิ่น ฯลฯ

ฝ่ายบริหาร ประกอบด้วย



ที่	ชื่อ -สกุล	ตำแหน่ง	ดำรงตำแหน่งเมื่อ
๑	นายพราหมณ์ มุกดาสนิท	นายกเทศมนตรี	๒๘ มีนาคม ๒๕๖๔
๒	นายสุรพงษ์ โทธิพงษ์	รองนายกเทศมนตรี คนที่ ๑	๖ พฤษภาคม ๒๕๖๔
๓	นางสาวเสาวลักษณ์ แสนเสนาะ	รองนายกเทศมนตรี คนที่ ๒	๖ พฤษภาคม ๒๕๖๔
๔	นางสาวพุกษา โชครนุทรัพย์	เลขานุการนายกเทศมนตรี	๖ พฤษภาคม ๒๕๖๔
๕	นายเชาวฤทธิ์ ศิริวัลย์	ที่ปรึกษานายกเทศมนตรี	๖ พฤษภาคม ๒๕๖๔

ฝ่ายนิติบัญญัติ (สภาเทศบาล) ประกอบด้วย

ลำดับ	ชื่อ-สกุล	ตำแหน่ง	ดำรงตำแหน่ง	ครบวาระ
๑	นายอุตร สรรพคุณ	สมาชิกสภาเขต ๒ / ประธานสภา	๒๘ มีนาคม ๒๕๖๔ / ๑๑ พฤษภาคม ๒๕๖๔	๒๗ มีนาคม ๒๕๖๘
๒	นายปรีชา มังกร	สมาชิกสภาเขต ๒ / รองประธานสภา	๒๘ มีนาคม ๒๕๖๔ / ๑๑ พฤษภาคม ๒๕๖๔	๒๗ มีนาคม ๒๕๖๘
๓	นายพงษ์พร เตโช	สมาชิกสภาเขต ๒ เลขานุการสภา	๒๘ มีนาคม ๒๕๖๔ / ๑๑ พฤษภาคม ๒๕๖๔	๒๗ มีนาคม ๒๕๖๘
๔	นายพงศ์ศักดิ์ อัมพร	สมาชิกสภาเขต ๑	๒๘ มีนาคม ๒๕๖๔	๒๗ มีนาคม ๒๕๖๘
๕	นายณรงค์ ศุภผล	สมาชิกสภาเขต ๑	๒๘ มีนาคม ๒๕๖๔	๒๗ มีนาคม ๒๕๖๘
๖	นายณัฐธันธ์ เพื่อนภูสิทธิ์	สมาชิกสภาเขต ๑	๒๘ มีนาคม ๒๕๖๔	๒๗ มีนาคม ๒๕๖๘
๗	นายชยพล กิจการะ	สมาชิกสภาเขต ๑	๒๘ มีนาคม ๒๕๖๔	๒๗ มีนาคม ๒๕๖๘
๘	นางสาวจินตนา ชินศรี	สมาชิกสภาเขต ๑	๒๘ มีนาคม ๒๕๖๔	๒๗ มีนาคม ๒๕๖๘
๙	นายเอกรัตน์ วงษ์สุวรรณ	สมาชิกสภาเขต ๑	๒๘ มีนาคม ๒๕๖๔	๒๗ มีนาคม ๒๕๖๘
๑๐	นายเอกลักษณ์ แจ็งอรุณ	สมาชิกสภาเขต ๒	๒๘ มีนาคม ๒๕๖๔	๒๗ มีนาคม ๒๕๖๘
๑๑	นายศิริสิทธิ์ สังฆวัตร	สมาชิกสภาเขต ๒	๒๘ มีนาคม ๒๕๖๔	๒๗ มีนาคม ๒๕๖๘
๑๒	นายศกล ฉวนฉิน	สมาชิกสภาเขต ๒	๒๘ มีนาคม ๒๕๖๔	๒๗ มีนาคม ๒๕๖๘

๓. ประชากร

๓.๑ ข้อมูลเกี่ยวกับจำนวนประชากร

จำนวนประชากร ณ เดือนมิถุนายน ๒๕๖๑

หมู่ที่	ชื่อบ้าน	จำนวนประชากร			จำนวนครัวเรือน
		ชาย	หญิง	รวม	
๑	บ้านตะปอนใหญ่	๓๗๕	๔๔๓	๘๑๘	๒๖๙
๒	บ้านคานรูด	๑๔๑	๑๗๒	๓๑๓	๑๔๒
๓	บ้านคานรูด	๑๒๙	๑๔๑	๒๗๐	๘๘
๔	บ้านคานรูด	๒๑๗	๒๔๑	๔๕๘	๑๕๘
๕	บ้านเกวียนหัก	๑๔๗	๑๖๓	๓๑๐	๑๐๙
๖	บ้านเกวียนหัก	๙๕	๑๒๙	๒๒๔	๙๙
๗	บ้านเกวียนหัก	๑๒๓	๑๔๖	๒๖๙	๑๐๘
๘	บ้านน้ำฉู่	๑๙๒	๒๒๔	๔๑๖	๑๗๔
๙	บ้านแถวคลอง	๒๔๔	๒๙๗	๕๔๑	๓๔๖
๑๐	บ้านหัวอ่าง	๔๕๔	๕๐๗	๙๖๑	๖๐๑
รวม		๒,๑๑๗	๒,๔๕๐	๔,๕๖๗	๒,๐๙๔
ทะเบียนกลางอื่นๆ		๑	๘	๙	๑
รวมทั้งหมด		๒,๑๑๘	๒,๔๕๘	๔,๕๗๖	๒,๐๙๕

จำนวนประชากร ณ เดือนมิถุนายน ๒๕๖๒

หมู่ที่	ชื่อบ้าน	จำนวนประชากร			จำนวนครัวเรือน
		ชาย	หญิง	รวม	
๑	บ้านตะปอนใหญ่	๓๗๘	๔๔๕	๘๒๓	๒๗๒
๒	บ้านคานรูด	๑๔๑	๑๗๑	๓๑๒	๑๔๓
๓	บ้านคานรูด	๑๒๙	๑๓๗	๒๖๖	๘๗
๔	บ้านคานรูด	๒๑๓	๒๓๒	๔๔๕	๑๖๒
๕	บ้านเกวียนหัก	๑๔๗	๑๖๓	๓๑๐	๑๐๙
๖	บ้านเกวียนหัก	๙๔	๑๒๓	๒๑๗	๑๐๑
๗	บ้านเกวียนหัก	๑๑๙	๑๔๕	๒๖๔	๑๑๐
๘	บ้านน้ำผึ้ง	๑๘๗	๒๒๙	๔๑๖	๑๗๖
๙	บ้านแถวคลอง	๒๕๐	๓๐๐	๕๕๐	๓๕๓
๑๐	บ้านหัวอ่าง	๔๖๔	๕๐๕	๙๖๙	๖๐๘
รวม		๒,๑๒๒	๒,๔๕๐	๔,๕๗๒	๒,๑๒๑
ทะเบียนกลางอื่นๆ		๑	๘	๙	๑
รวมทั้งหมด		๒,๑๒๓	๒,๔๕๘	๔,๕๘๑	๒,๑๒๒

จำนวนประชากร ณ เดือนมิถุนายน ๒๕๖๓

หมู่ที่	ชื่อบ้าน	จำนวนประชากร			จำนวนครัวเรือน
		ชาย	หญิง	รวม	
๑	บ้านตะปอนใหญ่	๓๗๓	๔๔๔	๘๑๗	๒๗๔
๒	บ้านคานรูด	๑๓๙	๑๗๓	๓๑๒	๑๔๓
๓	บ้านคานรูด	๑๒๗	๑๔๐	๒๖๗	๘๙
๔	บ้านคานรูด	๒๐๙	๒๓๓	๔๔๒	๑๖๒
๕	บ้านเกวียนหัก	๑๔๗	๑๖๐	๓๐๗	๑๑๑
๖	บ้านเกวียนหัก	๙๐	๑๒๓	๒๑๓	๑๐๑
๗	บ้านเกวียนหัก	๑๒๑	๑๔๘	๒๖๙	๑๑๑
๘	บ้านน้ำผึ้ง	๑๘๕	๒๒๑	๔๐๖	๑๗๘
๙	บ้านแถวคลอง	๒๔๐	๒๙๕	๕๓๕	๓๕๔
๑๐	บ้านหัวอ่าง	๔๖๐	๕๐๐	๙๖๐	๖๑๕
๐	ทะเบียนกลางอื่นๆ	๓	๙	๙	๑
รวม		๒,๐๘๙	๒,๔๒๘	๔,๕๑๗	๒,๑๓๘
ทะเบียนกลางอื่นๆ		๓	๙	๙	๑
รวมทั้งหมด		๒,๐๙๑	๒,๔๓๗	๔,๕๒๖	๒,๑๓๙

*หมายเหตุ - สีเขียวคือเพิ่ม สีแดงคือลด สีดำเท่าเดิม

จำนวนประชากร ณ เดือนมิถุนายน ๒๕๖๔

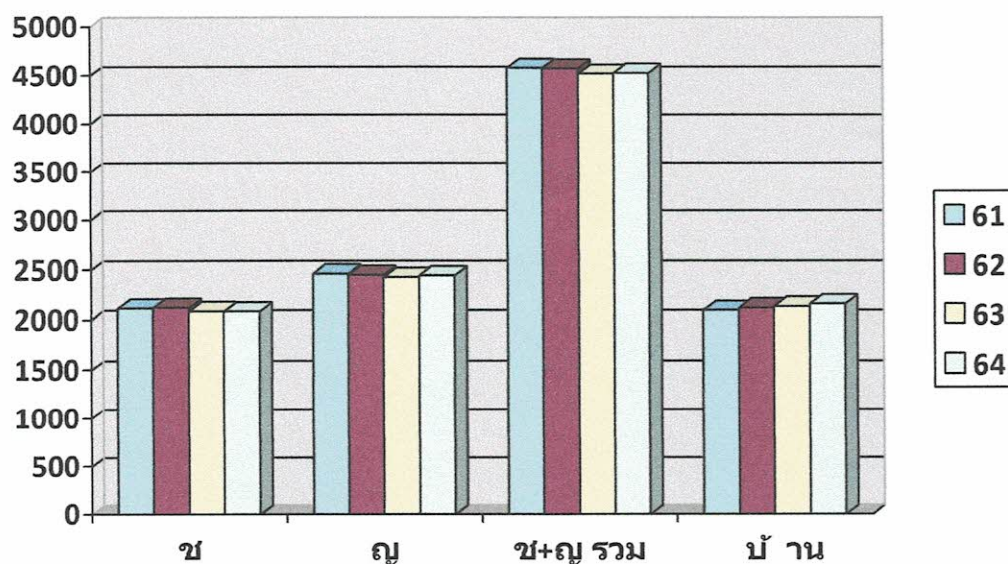
หมู่ที่	ชื่อบ้าน	จำนวนประชากร			จำนวนครัวเรือน
		ชาย	หญิง	รวม	
๑	บ้านตะปอนใหญ่	๓๗๕	๔๔๗	๘๒๒	๒๗๔
๒	บ้านคานรูด	๑๓๗	๑๗๔	๓๑๑	๑๔๓
๓	บ้านคานรูด	๑๒๔	๑๓๙	๒๖๓	๘๙
๔	บ้านคานรูด	๒๑๓	๒๓๒	๔๔๕	๑๖๘
๕	บ้านเกวียนหัก	๑๔๒	๑๖๐	๓๐๒	๑๑๑
๖	บ้านเกวียนหัก	๙๐	๑๓๐	๒๒๐	๑๐๒
๗	บ้านเกวียนหัก	๑๑๙	๑๔๒	๒๖๑	๑๑๒
๘	บ้านน้ำจู้	๑๘๔	๒๑๙	๔๐๓	๑๘๓
๙	บ้านแถวคลอง	๒๔๙	๓๐๖	๕๕๕	๓๕๘
๑๐	บ้านหัวอ่าง	๔๕๓	๔๙๓	๙๔๖	๖๑๙
รวม		๒,๐๘๖	๒,๔๔๒	๔,๕๒๘	๒,๑๕๙

สถิติภาพรวมประชากรช่วงเดือนมิถุนายน ปี ๒๕๖๑-๒๕๖๔

ปี	ชาย	+/-	หญิง	+/-	รวม	+/-	ครัวเรือน	+/-
มิถุนายน ๖๑	๒,๑๑๗		๒,๔๖๓		๔,๕๘๐		๒,๐๙๔	
มิถุนายน ๖๒	๒,๑๒๒	+๕	๒,๔๕๐	-๑๓	๔,๕๗๒	-๘	๒,๑๒๑	+๒๗
มิถุนายน ๖๓	๒,๐๘๙	-๓๓	๒,๔๒๘	-๒๒	๔,๕๑๗	-๕๓	๒,๑๓๘	+๑๗
มิถุนายน ๖๔	๒,๐๘๖	-๓	๒,๔๔๒	+๑๔	๔,๕๒๘	+๙	๒,๑๕๙	+๒๑
กรกฎาคม ๖๔	๒,๐๙๐	+๔	๒,๔๓๙	-๓	๔,๕๒๙	+๑	๒,๑๖๔	+๕

*หมายเหตุ + สีเขียวคือเพิ่ม - สีแดงคือลด สีดำเท่าเดิม

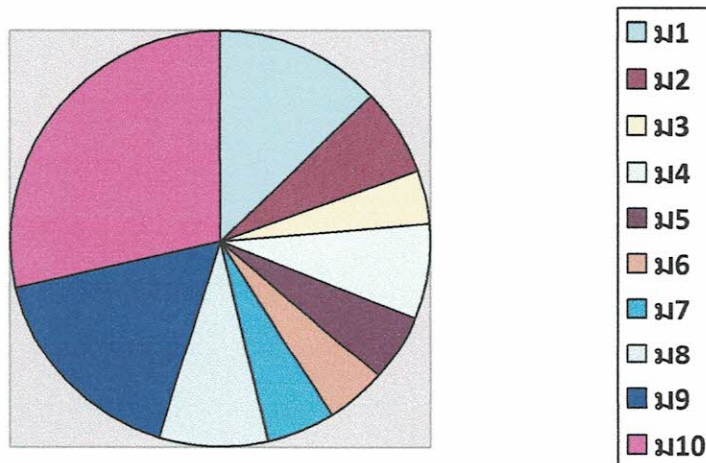
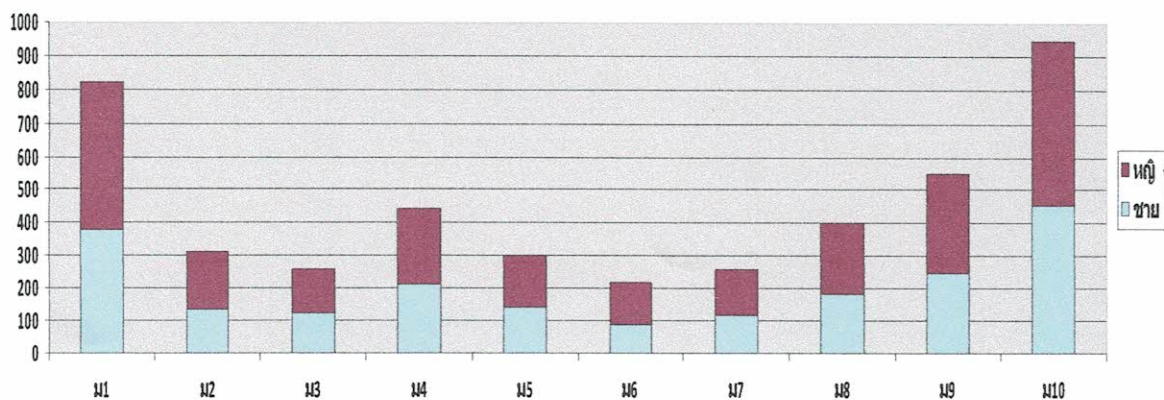
แผนภูมิแสดงจำนวนประชากร ชายกับหญิง และครัวเรือนช่วงเดือนมิถุนายน ปี ๒๕๖๑-๒๕๖๔



จำนวนประชากร ณ เดือนกรกฎาคม ๒๕๖๔

หมู่ที่	ชื่อบ้าน	จำนวนประชากร			จำนวนครัวเรือน
		ชาย	หญิง	รวม	
๑	บ้านตะปอนใหญ่	๓๗๖	๔๔๗	๘๒๓	๒๗๔
๒	บ้านคานรูด	๑๓๘	๑๗๔	๓๑๒	๑๔๕
๓	บ้านคานรูด	๑๒๔	๑๓๙	๒๖๓	๘๙
๔	บ้านคานรูด	๒๑๓	๒๓๑	๔๔๔	๑๖๘
๕	บ้านเกวียนหัก	๑๔๓	๑๖๐	๓๐๓	๑๑๑
๖	บ้านเกวียนหัก	๙๑	๑๓๐	๒๒๑	๑๐๒
๗	บ้านเกวียนหัก	๑๑๙	๑๔๑	๒๖๐	๑๑๒
๘	บ้านน้ำคู	๑๘๔	๒๒๐	๔๐๔	๑๘๓
๙	บ้านแถวคลอง	๒๔๗	๓๐๔	๕๕๑	๓๕๘
๑๐	บ้านหัวอ่าง	๔๕๕	๔๙๓	๙๔๘	๖๒๒
รวม		๒,๐๙๐	๒,๔๓๙	๔,๕๒๙	๒,๑๖๔

แผนภูมิแสดงจำนวนประชากร ชายกับหญิง ช่วงเดือนกรกฎาคม ปี ๒๕๖๔



แผนภูมิแสดงจำนวนครัวเรือน ม๑-ม.๑๐ ช่วงเดือนกรกฎาคม ปี๒๕๖๔

๓.๒ ช่วงอายุและจำนวนประชากร ของเดือนพฤษภาคม ๒๕๖๔

แยกตามช่วงอายุ	ชาย	หญิง	รวม
จำนวนประชากรเยาวชน อายุต่ำกว่า ๑ ปี	๑๒	๑๙	๓๑
จำนวนประชากรเยาวชน อายุ ๑-๔ ปี	๔๑	๕๘	๙๙
จำนวนประชากรเยาวชน อายุ ๕-๙ ปี	๖๗	๖๑	๑๒๘
จำนวนประชากรเยาวชน อายุ ๑๐-๑๔ ปี	๗๙	๗๓	๑๕๒
จำนวนประชากรเยาวชน อายุ ๑๕-๑๙ ปี	๘๕	๙๐	๑๗๕
จำนวนประชากรเยาวชน อายุ ๒๐-๒๔ ปี	๑๓๐	๑๒๕	๒๕๕
จำนวนประชากร อายุ ๒๕-๒๙ ปี	๑๒๑	๑๔๓	๒๖๔
จำนวนประชากร อายุ ๓๐-๓๔ ปี	๑๔๗	๑๓๑	๒๗๘
จำนวนประชากร อายุ ๓๕-๓๙ ปี	๑๔๑	๑๘๐	๓๒๑
จำนวนประชากร อายุ ๔๐-๔๔ ปี	๑๗๘	๑๘๔	๓๖๒
จำนวนประชากร อายุ ๔๕-๔๙ ปี	๑๙๑	๑๙๔	๓๘๕
จำนวนประชากร อายุ ๕๐-๕๔ ปี	๑๘๘	๒๒๙	๔๑๗
จำนวนประชากร อายุ ๕๕-๕๙ ปี	๑๗๒	๒๒๓	๓๙๕
จำนวนประชากรผู้สูงอายุ ๖๐ ปี	๓๘	๔๑	๗๙
จำนวนประชากรผู้สูงอายุ ๖๐ -๖๔ ปี	๑๗๒	๒๒๖	๓๙๘
จำนวนประชากรผู้สูงอายุ ๖๕ -๖๙ ปี	๑๒๔	๑๖๕	๒๘๙
จำนวนประชากรผู้สูงอายุ ๗๐ -๗๔ ปี	๙๖	๑๑๔	๒๑๐
จำนวนประชากรผู้สูงอายุ ๗๕ -๗๙ ปี	๖๒	๗๓	๑๓๕
จำนวนประชากรผู้สูงอายุ ๘๐ -๘๔ ปี	๓๐	๕๓	๘๓
จำนวนประชากรผู้สูงอายุ ๘๕ -๘๙ ปี	๑๖	๔๖	๖๒
จำนวนประชากรผู้สูงอายุ ๙๐ -ปีขึ้นไป	๑๐	๓๓	๔๓
รวม	๒,๐๙๑	๒,๔๔๘	๔,๕๓๙

แยกตามช่วงอายุ	ชาย	หญิง	รวม
จำนวนประชากรเยาวชน อายุต่ำกว่า ๑ ปี	๑๒	๑๙	๓๑
จำนวนประชากรเยาวชน อายุ ๑-๔ ปี	๔๑	๕๘	๙๙
จำนวนประชากรเยาวชน อายุ ๕-๙ ปี	๖๗	๖๑	๑๒๘
จำนวนประชากรเยาวชน อายุ ๑๐-๑๙ ปี	๑๖๔	๑๖๓	๓๒๗
จำนวนประชากร อายุ ๒๐-๒๙ ปี	๒๕๑	๒๖๘	๕๒๙
จำนวนประชากร อายุ ๓๐-๕๔ ปี	๘๔๕	๙๑๘	๑,๗๖๓
จำนวนประชากร อายุ ๕๕-๕๙ ปี	๑๗๒	๒๒๓	๓๙๕
จำนวนประชากร ผู้สูงอายุ ๖๐ -๘๙ ปี	๕๐๐	๖๗๗	๑,๑๗๗
จำนวนประชากรผู้สูงอายุ ๙๐ -ปีขึ้นไป	๑๐	๓๓	๔๓
รวม	๒,๐๙๑	๒,๔๔๘	๔,๕๓๙

๔. สภาพทางสังคม

๔.๑ การศึกษา (ข้อมูลโรงเรียน)

ที่	สถานบริการด้านการศึกษา	จำนวน		
		แห่ง	บุคลากร	นักเรียน
๑.	ศูนย์พัฒนาเด็กเล็ก	๑	๒	๑๕
๒.	โรงเรียนระดับอนุบาลและประถมศึกษา	๑	๙	๘๘
๓.	ศูนย์การศึกษานอกโรงเรียน	๑	๑	๓๐
๔.	ที่อ่านหนังสือพิมพ์ประจำหมู่บ้าน	๔	-	-

๔.๒ สาธารณสุข

ประเภทสถานพยาบาล	จำนวน (แห่ง)	จำนวนบุคลากร	คนไข้เฉลี่ย/เดือน (คน)
โรงพยาบาล ส่งเสริมสุขภาพตำบลบ้านคานรูด ตั้งอยู่หมู่ที่ ๔ ตำบลเกวียนหัก	๑	๕	๓๐๐

อุปกรณ์เครื่องมือในการบริหารงาน

๑.รถบรรทุกขยะ แบบอัดท้ายรถดีเซล ๖ ล้อ	จำนวน ๒	คัน
๒.รถจักรยานยนต์พ่วงข้าง	จำนวน ๑	คัน
๓.เครื่องพ่นหมอกควัน	จำนวน ๒	เครื่อง

การกำจัดขยะมูลฝอย

เทศบาลตำบลเกวียนหัก มีการเก็บขยะภายในเขตเทศบาลเป็นประจำทุกวัน

๑. ปริมาณขยะ	จำนวน ๓.๗	ตัน/วัน
๒.จำนวนครัวเรือนที่รับบริการ(ณ เมษายน ๒๕๖๔)	จำนวน ๘๑๔	ครัวเรือน
๓.ขยะที่เก็บได้	-	ตัน/วัน

๔.กำจัดขยะโดยวิธี...คัดแยกขยะ(RDF) ณ สถานที่กำจัดมูลฝอยของเทศบาลเมืองจันทบุรี

- ห่างจากที่ตั้งสำนักงานเทศบาล เป็นระยะทาง กิโลเมตร
- จำนวนพนักงานขับรถขยะ ๑ ราย คนงานประจำท้ายรถ ๔ คน
- จ้างเหมาบุคคลภายนอกบริษัทเอกชนเสริม (ฤดูช่วงผลไม้)

๔.๓ อาชญากรรม

-มีสถานีตำรวจชุมชนตำบลเกวียนหัก ตั้งอยู่ หมู่ที่ ๓ ตำบลเกวียนหัก

-เทศบาลตำบลเกวียนหัก มีการฝึกซ้อมและปฏิบัติหน้าที่ด้านการป้องกันบรรเทาสาธารณภัย

มีรถยนต์บรรทุกน้ำดับเพลิงบรรจุน้ำได้ ๕,๐๐๐ ลิตร วิทยุสื่อสาร อาสาสมัครป้องกันภัยฝ่ายพลเรือน(อปพร.)

เครือข่ายสถานีตำรวจภูธรขลุง โรงพยาบาลขลุง และมาตรการออกตรวจพื้นที่ระวังเหตุสาธารณภัย

๔.๔ ยาเสพติด

ปัญหา ยาเสพติด ยังมีผู้ที่ติดยาเสพติดอยู่ ซึ่งเทศบาลตำบลเกวียนหัก คอยดูแลสอดส่องเป็นประจำ การแก้ไขปัญหา ยาเสพติดทำได้เฉพาะตามอำนาจหน้าที่เท่านั้น เช่น การรณรงค์ การประชาสัมพันธ์ การแจ้งเบาะแส การฝึกอบรมให้ความรู้

๔.๕ การสังคมสงเคราะห์ ข้อมูล ณ เดือนสิงหาคม ๒๕๖๔

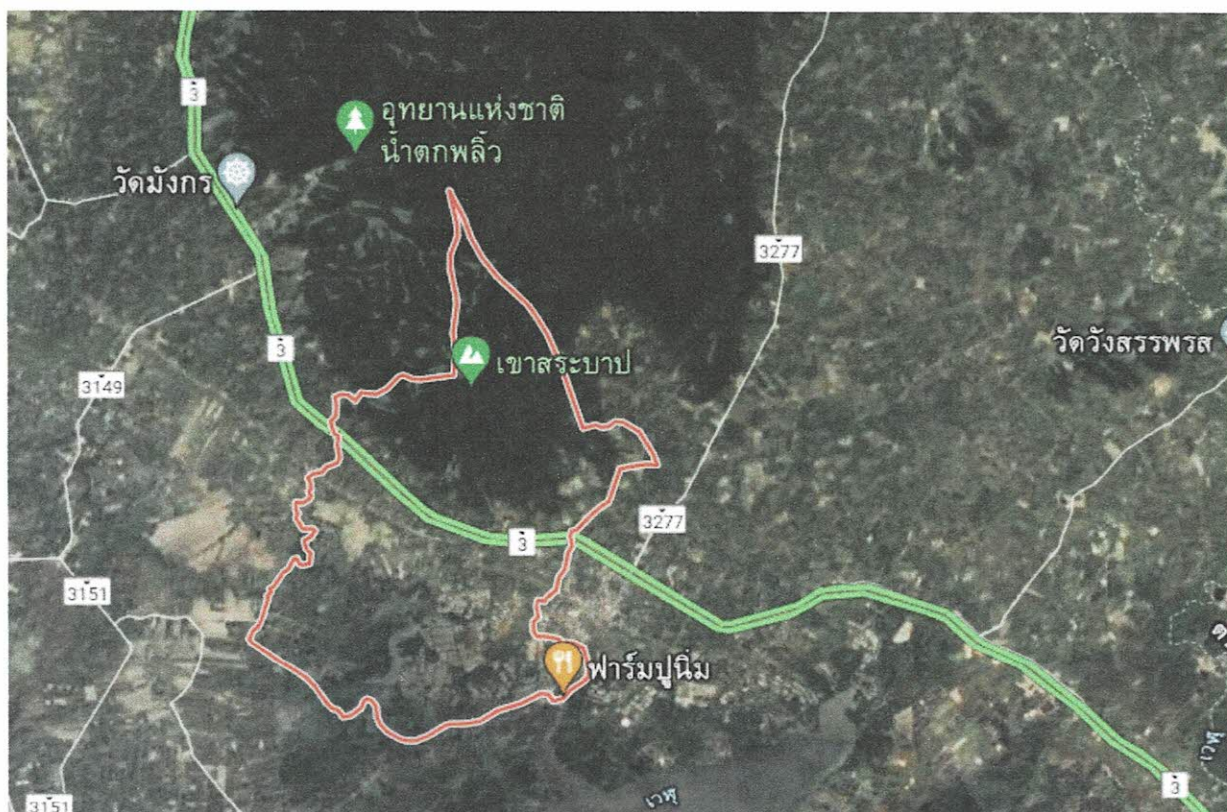
ที่	ประเภท	จำนวน (คน)	ได้รับการช่วยเหลือ (คน)	ร้อยละ
๑	ผู้สูงอายุ	๑,๒๒๐	๑,๐๗๘	๘๘.๓๖
๒	ผู้พิการ	๑๙๒	๑๙๒	๑๐๐
๓	ผู้ป่วยโรคเอดส์	๒๗	๒๗	๑๐๐

๕. ระบบบริการพื้นฐาน

๕.๑ การคมนาคมขนส่ง

มีถนนสายหลัก ๒ สาย

- ถนนสายสุขุมวิท (ทางหลวงแผ่นดินหมายเลข ๓)
- จากเขตตำบลตะปอน - อำเภอขลุง ระยะทาง ๕ กิโลเมตร
- ถนนวัฒนธรรม สายขลุง - พลับ ระยะทาง ๕ กิโลเมตร
- ถนนซอยต่าง ๆ ในเขตเทศบาลตำบลเกวียนหัก จำนวน ๗๘ เส้นทาง



ทะเบียนประวัติถนนที่เชื่อมระหว่างตำบลของเทศบาลตำบลเกวียนหัก

ลำดับ	ชื่อถนน - ซอย	ขนาด		ความสำคัญ		สภาพถนน		ลักษณะของผิวจราจร			หมายเหตุ
		กว้าง (เมตร)	ยาว (เมตร)	สาย หลัก	สาย รอง	เดิม	ใหม่	ถนน คอนกรีต (ม.)	ถนน ลาดยาง (ม.)	ถนน ลูกรัง (ม.)	
๑	ถนน ๗๐๒๑ สายขลุ้ง - พลับ	๖	๕,๐๐๐	/	/	/	/		๕,๐๐๐		
๒	ถนนสายสุขุมวิท ๓ (ทางหลวงแผ่นดิน)	๔เลนท์	๕,๐๐๐	/	/	/	/		๕,๐๐๐		ถนนทาง หลวง

ทะเบียนประวัติถนนที่เชื่อมระหว่างตำบลของเทศบาลตำบลเกวียนหัก หมู่ที่ ๑ บ้านตะปอนใหญ่

ลำดับ	ชื่อถนน - ซอย	ขนาด		ความสำคัญ		สภาพถนน		ลักษณะของผิวจราจร			หมายเหตุ
		กว้าง (เมตร)	ยาว (เมตร)	สาย หลัก	สาย รอง	เดิม	ใหม่	ถนน คอนกรีต (ม.)	ถนน ลาดยาง (ม.)	ถนน ลูกรัง (ม.)	
๑	เกวียนหัก - สุขุมวิท ซอย ๑	๔	๗๐๐	/	/	/	/	๗๐๐			
๒	เกวียนหัก - สุขุมวิท ซอย ๒	๓	๑๔๐	/	/	/	/	๑๔๐			
๓	เกวียนหัก - สุขุมวิท ซอย ๓	๓	๔๐๐	/	/	/	/	๔๐๐			
๔	เกวียนหัก - สุขุมวิท ซอย ๔	๓	๔๐๐	/	/	/	/	๔๐๐			
๕	บ้านตะปอนใหญ่ ซอย ๑ (อุคมผล)	๕	๖๐๐	/	/	/	/	๖๐๐			
๖	บ้านตะปอนใหญ่ ซอย ๒(ร่วมมิตร)	๕	๑,๐๐๐	/	/	/	/	๙๔๐	๖๐		
๗	บ้านตะปอนใหญ่ ซอย ๓	๓	๒๐๐	/	/	/	/	๒๐๐			
๘	บ้านตะปอนใหญ่ ซอย ๔	๒.๕๐	๑๐๐	/	/	/	/	๑๐๐			
๙	บ้านตะปอนใหญ่ ซอย ๕	๓	๑๕๐	/	/	/	/	๑๕๐			
๑๐	บ้านตะปอนใหญ่ ซอย ๕/๑	๓	๑๐๐	/	/	/	/			๑๐๐	
๑๑	บ้านตะปอนใหญ่ ซอย ๖	๓	๒๐๐	/	/	/	/	๒๐๐			
๑๒	ซอยสายขลุ้ง-พลับ (เก่า)	๕	๔๓๗	/	/	/	/	๔๓๗			

ทะเบียนประวัติถนนที่เชื่อมระหว่างตำบลของเทศบาลตำบลเกวียนหัก หมู่ที่ ๒ บ้านคานรูด

ลำดับ	ชื่อถนน - ซอย	ขนาด		ความสำคัญ		สภาพถนน		ลักษณะของผิวจราจร			หมายเหตุ
		กว้าง (เมตร)	ยาว (เมตร)	สาย หลัก	สาย รอง	เดิม	ใหม่	ถนน คอนกรีต (ม.)	ถนน ลาดยาง (ม.)	ถนน ลูกรัง (ม.)	
๑	บ้านคานรูด ซอย ๒	๓	๑๐๐	/	/	/	/	๑๐๐			
๒	บ้านคานรูด ซอย ๓	๓	๑๐๕	/	/	/	/	๑๐๕			
๓	บ้านคานรูด ซอย ๕	๓	๕๐	/	/	/	/			๕๐	
๔	บ้านคานรูด ซอย ๖	๓	๕๐	/	/	/	/	๗๐			
๕	ซอยร่วมพัฒนา	๕	๗๘๐	/	/	/	/	๗๘๐			
๖	บ้านคานรูด ซอย ๘ (พวงทอง)	๓	๑๒๐	/	/	/	/	๑๐๒			๑๘

ทะเบียนประวัติถนนที่เชื่อมระหว่างตำบลของเทศบาลตำบลเกวียนหัก หมู่ที่ ๓ บ้านคานรูด

ลำดับ	ชื่อถนน - ซอย	ขนาด		ความสำคัญ		สภาพถนน		ลักษณะของผิวจราจร			หมายเหตุ
		กว้าง (เมตร)	ยาว (เมตร)	สาย หลัก	สาย รอง	เดิม	ใหม่	ถนน คอนกรีต (ม.)	ถนน ลาดยาง (ม.)	ถนน ลูกรัง (ม.)	
๑	ซอยทุ่งโพธิ์	๕	๗๕๐		/	/		๗๕๐			
๒	ซอยโพธิ์ทอง (แยกซ้าย)	๓.๕๐	๒๐๐		/	/		๒๐๐			
๓	ซอยราษฎร์อุทิศ	๕	๔๐๐		/	/		๔๐๐			

ทะเบียนประวัติถนนที่เชื่อมระหว่างตำบลของเทศบาลตำบลเกวียนหัก หมู่ที่ ๔ บ้านคานรูด

ลำดับ	ชื่อถนน - ซอย	ขนาด		ความสำคัญ		สภาพถนน		ลักษณะของผิวจราจร			หมายเหตุ
		กว้าง (เมตร)	ยาว (เมตร)	สาย หลัก	สาย รอง	เดิม	ใหม่	ถนน คอนกรีต (ม.)	ถนน ลาดยาง (ม.)	ถนน ลูกรัง (ม.)	
๑	เกวียนหัก - สุขุมวิท ซอย ๕	๔	๓๐๐		/	/		๓๐๐		๑๐๐	
๒	เกวียนหัก - สุขุมวิท ซอย ๖	๕	๑,๑๐๐		/	/		๙๔๘		๑๕๒	
๓	เกวียนหัก - สุขุมวิท ซอย ๗	๓	๕๐๐		/	/		๕๐๐			
๔	เกวียนหัก - สุขุมวิท ซอย ๘	๓	๓๕๐		/	/		๓๕๐			
๕	ซอยอุทิศร่วม	๕	๕๐๐		/	/		๕๐๐			
๖	บ้านคานรูด ซอย ๑	๓	๒๐๐		/	/		๒๐๐			
๗	บ้านคานรูด ซอย ๗	๕	๓๕๐		/	/		๓๕๐			
๘	บ้านคานรูด ซอย ๙	๓	๘๐		/	/		๘๐			
๙	ซอยประชาร่วมใจ	๕	๔๖๐		/	/		๔๖๐			
๑๐	ซอยบ้านคานรูด	๕	๓๕๐		/	/		๓๕๐			

ทะเบียนประวัติถนนที่เชื่อมระหว่างตำบลของเทศบาลตำบลเกวียนหัก หมู่ที่ ๕ บ้านเกวียนหัก

ลำดับ	ชื่อถนน - ซอย	ขนาด		ความสำคัญ		สภาพถนน		ลักษณะของผิวจราจร			หมายเหตุ
		กว้าง (เมตร)	ยาว (เมตร)	สาย หลัก	สาย รอง	เดิม	ใหม่	ถนน คอนกรีต (ม.)	ถนน ลาดยาง (ม.)	ถนน ลูกรัง (ม.)	
๑	ซอยราษฎร์ดำหริ ๑	๕	๖๕๐		/	/		๖๕๐			
๒	ซอยราษฎร์ดำหริ ๒	๕	๗๐๐		/	/		๗๐๐			
๓	บ้านเกวียนหัก ซอย ๕	๓	๑๐๐		/	/		๑๐๐			
๔	บ้านเกวียนหัก ซอย ๘	๕	๓๓๕		/	/		๓๓๕			

ทะเบียนประวัติถนนที่เชื่อมระหว่างตำบลของเทศบาลตำบลเกวียนหัก หมู่ที่ ๖ บ้านเกวียนหัก

ลำดับ	ชื่อถนน - ซอย	ขนาด		ความสำคัญ		สภาพถนน		ลักษณะของผิวจราจร			หมายเหตุ
		กว้าง (เมตร)	ยาว (เมตร)	สาย หลัก	สาย รอง	เดิม	ใหม่	ถนน คอนกรีต (ม.)	ถนน ลาดยาง (ม.)	ถนน ลูกรัง (ม.)	
๑	เกวียนหัก - สุขุมวิท ซอย ๙	๔	๙๐๐		/		/	๙๐๐			
๒	เกวียนหัก - สุขุมวิท ซอย ๑๐	๔	๕๐๐		/	/		๔๕๐			
๓	ซอยราษฎร์รัฐพัฒนา	๕	๔๘๕		/	/		๔๘๕			
๔	บ้านเกวียนหัก ซอย ๒	๓	๓๐๐		/	/		๓๐๐			
๕	บ้านเกวียนหัก ซอย ๓	๔	๑๓๓		/	/		๑๓๓			
๖	บ้านเกวียนหัก ซอย ๔	๓	๑๒๓		/	/		๑๒๓			

ทะเบียนประวัติถนนที่เชื่อมระหว่างตำบลของเทศบาลตำบลเกวียนหัก หมู่ที่ ๗ บ้านเกวียนหัก

ลำดับ	ชื่อถนน - ซอย	ขนาด		ความสำคัญ		สภาพถนน		ลักษณะของผิวจราจร			หมายเหตุ
		กว้าง (เมตร)	ยาว (เมตร)	สาย หลัก	สาย รอง	เดิม	ใหม่	ถนน คอนกรีต (ม.)	ถนน ลาดยาง (ม.)	ถนน ลูกรัง (ม.)	
๑	เกวียนหัก - สุขุมวิท ซอย ๑๑	๕	๑,๕๐๐		/	/		๑,๕๐๐		๑๐๐	
๒	เกวียนหัก - สุขุมวิท ซอย ๑๒	๔	๑,๐๐๐		/	/		๑,๐๐๐			
๓	ซอยร่วมใจ ๒	๕	๕๐๐		/	/		๕๐๐			
๔	ซอยร่วมใจ ๑	๕	๕๐๐		/	/		๕๐๐			
๕	บ้านเกวียนหัก ซอย ๖ (ร่วมใจ ๒)	๕	๑๐๐		/	/		๑๐๐			
๖	ซอยวัดเกวียนหัก	๕	๕๐๐		/	/		๕๐๐			

ทะเบียนประวัติถนนที่เชื่อมระหว่างตำบลของเทศบาลตำบลเกวียนหัก หมู่ที่ ๘ บ้านเกวียนหัก

ลำดับ	ชื่อถนน - ซอย	ขนาด		ความสำคัญ		สภาพถนน		ลักษณะของผิวจราจร			หมายเหตุ
		กว้าง (เมตร)	ยาว (เมตร)	สาย หลัก	สาย รอง	เดิม	ใหม่	ถนน คอนกรีต (ม.)	ถนน ลาดยาง (ม.)	ถนน ลูกรัง (ม.)	
๑	ซอยอุดมสามัคคี	๕	๕๐๐		/	/		๕๐๐			
๒	บ้านน้ำผึ้ง ซอย ๑ (เกวียนทอง)	๓.๕๐	๔๐๐		/	/		๔๐๐			
๓	บ้านน้ำผึ้ง ซอย ๒ (ท่าหินลาด)	๓	๕๐๐		/	/		๕๐๐			
๔	บ้านน้ำผึ้ง ซอย ๓ (บ้านเกษตร)	๕	๔๕๐		/	/		๔๕๐			
๕	บ้านน้ำผึ้ง ซอย ๔ (ทุ่งเกษตร)	๔	๓๐๐		/	/		๓๐๐			
๖	บ้านน้ำผึ้ง ซอย ๕ (ร่มโพธิ์)	๓	๖๐๐		/	/		๖๐๐			
๗	บ้านน้ำผึ้ง ซอย ๖	๓	๓๐๐		/	/		๓๐๐			

ทะเบียนประวัติถนนที่เชื่อมระหว่างตำบลของเทศบาลตำบลเกวียนหัก หมู่ที่ ๙ บ้านเกวียนหัก

ลำดับ	ชื่อถนน - ซอย	ขนาด		ความสำคัญ		สภาพถนน		ลักษณะของผิวจราจร			หมายเหตุ
		กว้าง (เมตร)	ยาว (เมตร)	สาย หลัก	สาย รอง	เดิม	ใหม่	ถนน คอนกรีต (ม.)	ถนน ลาดยาง (ม.)	ถนน ลูกรัง (ม.)	
๑	เกวียนหัก - สุขุมวิท ซอย ๑๔ (นิลโกศล)	๔	๑,๐๐๐		/	/		๑,๐๐๐			
๒	ซอยสำนักสงฆ์	๔	๖๐๐		/	/			๖๐๐		
๓	สำนักสงฆ์ ซอย ๑	๔	๓๐๐		/	/		๓๐๐			
๔	บ้านแถวคลอง ซอย ๔	๔	๑,๕๐๐		/	/		๑,๕๐๐			
๕	บ้านแถวคลอง ซอย ๕	๔	๒๐๐		/	/				๒๐๐	
๖	บ้านแถวคลอง ซอย ๖	๔	๒๐๐		/	/				๒๐๐	
๗	บ้านแถวคลอง ซอย ๘	๔	๖๐๐		/	/				๖๐๐	
๘	ซอยก่งซีไร่	๕	๑,๕๐๐		/	/		๑,๕๐๐			

ทะเบียนประวัติถนนที่เชื่อมระหว่างตำบลของเทศบาลตำบลเกวียนหัก หมู่ที่ ๑๐ บ้านเกวียนหัก

ลำดับ	ชื่อถนน - ซอย	ขนาด		ความสำคัญ		สภาพถนน		ลักษณะของผิวจราจร			หมายเหตุ
		กว้าง (เมตร)	ยาว (เมตร)	สาย หลัก	สาย รอง	เดิม	ใหม่	ถนน คอนกรีต (ม.)	ถนน ลาดยาง (ม.)	ถนน ลูกรัง (ม.)	
๑	สายทำเทียบเรือขลุง	๖	๑,๗๐๐		/	/			๑,๗๐๐		
๒	ซอยร่วมใจพัฒนา	๕	๑,๐๐๐		/	/		๑,๐๐๐			
๓	ซอยทุ่งขุนประสิทธิ์ ๑	๓	๙๒๕		/	/		๙๒๕			
๔	ซอยทุ่งขุนประสิทธิ์ ๒	๕	๘๐๐		/	/		๘๐๐			
๕	บ้านหัวอ่าง ซอย ๑	๕	๑๒๐		/	/		๑๒๐			
๖	บ้านหัวอ่าง ซอย ๒	๒.๕๐	๑๐๐		/	/		๑๐๐			
๗	บ้านหัวอ่าง ซอย ๖	๓	๕๐		/	/				๕๐	
๘	บ้านหัวอ่าง ซอย ๗	๓	๑๐๐		/	/		๑๐๐			
๙	บ้านหัวอ่าง ซอย ๘	๔	๒๐๐		/	/		๒๐๐			
๑๐	บ้านหัวอ่าง ซอย ๙	๓	๒๐๐		/	/		๒๐๐			
๑๑	บ้านหัวอ่าง ซอย ๑๐ (ข้างโรงสี)	๔	๘๓๕		/	/		๘๓๕			

๕.๒ การไฟฟ้า

ตำบลเกวียนหักมีไฟฟ้าใช้ครบทั้ง ๑๐ หมู่บ้าน สำนักงานการไฟฟ้าส่วนภูมิภาคอำเภอขลุง สำนักงานตั้งอยู่ที่ตำบลซึ่ง อำเภอขลุง จังหวัดจันทบุรี

๕.๓ การประปา

ตำบลเกวียนหัก มีระบบประปาหมู่บ้าน ๓ แห่ง คือ หมู่ที่ ๔ และหมู่ที่ ๕,๗ และประปาส่วนภูมิภาคบางส่วน

๕.๔ โทรศัพท์

- ปัจจุบันทุกหมู่บ้าน ใช้โทรศัพท์เคลื่อนที่ มีเครือข่ายครอบคลุมพื้นที่ทั้งหมด ผู้ให้บริการ ได้แก่ AIS, DTAC และTRUE

-รวมทั้งมีศูนย์บริการลูกค้า TOT ขลุง ตั้งอยู่ที่อยู่เลขที่ ๔๔/๑๒ ถนนสุขุมวิท ตำบลขลุง

๕.๕ ไปรษณีย์หรือการสื่อสารหรือการขนส่ง และวัสดุ ครุภัณฑ์

ที่ทำการไปรษณีย์ที่อยู่ใกล้ตำบลเกวียนหักมากที่สุด ได้แก่ ไปรษณีย์ขลุง ประมาณ ๓ กิโลเมตร ตั้งอยู่ถนนเทศบาล ๑ ตำบลขลุง

๖.ระบบเศรษฐกิจ

๖.๑ การเกษตร

ประชากรในตำบลเกวียนหักส่วนใหญ่ประมาณร้อยละ ๘๐ ประกอบอาชีพทำการเกษตรกรรม ได้แก่ ปลูกทุเรียนร้อยละ ๗๐% ปลูกเงาะร้อยละ ๕ % ปลูกมังคุดร้อยละ ๒๐ % ปลูกพืชชนิดอื่นร้อยละ ๕%

๖.๒ การประมง

การทำประมงส่วนมากเป็นประมงชายฝั่ง ประชากรในตำบลเกวียนหัก จะมีการเลี้ยงกุ้ง เลี้ยงหอยนางรม ทำโปงพาง ลอยอวน ในพื้นที่ที่เป็นป่าชายเลน

๖.๓ การปศุสัตว์

ไม่มีการเลี้ยงระบบฟาร์ม แต่เป็นการเลี้ยงไว้ดูเล่นหรือปล่อย เช่น โค กระบือ ไก่ชน ไก่ไข่ เป็ด

๖.๔ การบริการ แบ่งเป็นประเภทต่าง ๆ ดังนี้

❖ สถานีบริการเชื้อเพลิง จำนวน ๓ แห่ง

- บั้มการปิโตรเลียมแห่งประเทศไทย (ปตท.) (NGV) ๑ แห่ง ตั้งอยู่หมู่ที่ ๘
- บั้มPT (LPG) ๑ แห่ง ตั้งอยู่หมู่ที่ ๔
- บั้มน้ำมันเอสโซ่ ๑ แห่ง ตั้งอยู่หมู่ที่ ๖

❖ สถานที่พัก จำนวน ๕ แห่ง

- บ้านสวนรีสอร์ท ตั้งอยู่หมู่ที่ ๑
- ริชม่อนไนท์ ตั้งอยู่หมู่ที่ ๔
- ตริษฎารีสอร์ท ตั้งอยู่หมู่ที่ ๙
- สุขใจรีสอร์ท ตั้งอยู่หมู่ที่ ๑๐
- นิขารีสอร์ท ตั้งอยู่หมู่ที่ ๘

❖ สถานเสริมความงาม จำนวน ๘ แห่ง

- ร้านบริการทำผม เสริมสวย กระจายอยู่ทั่วไปในพื้นที่

-ไม่มีตลาดสดในพื้นที่
สถานบริการอาหาร/เครื่องดื่ม

- ร้านพิศุภโกษา ตั้งอยู่หมู่ที่ ๑๐ เบอร์โทร ๐๓๙ ๔๔๑๒๗๕
- ร้านวังปู ตั้งอยู่หมู่ที่ ๑๐ เบอร์โทร ๐๓๙ ๔๔๑๘๙๘
- ร้านแกงป่าป่ายา ตั้งอยู่หมู่ที่ ๗ เบอร์โทร ๐๓๙ ๔๙๓๑๓๓
- ร้านเจ๊เนะ ตั้งอยู่หมู่ที่ ๘ เบอร์โทร ๐๘๗ ๑๒๘๘ ๕๐๗
- ร้านยายวอน-บ้านสวน ตั้งอยู่หมู่ที่ ๗ เบอร์โทร ๐๘๖ ๔๙๕๓ ๑๓๙
- ร้านก๋วยเตี๋ยวกึ่งต้มยำ (ครัววนาวัดน์) ถนนสุขุมวิท ๓
- ร้านจัดเต็มหมูกระทะ หมู่ ๔
- ล้านสี่ ถนนสุขุมวิท ๓
- สนธยา สันติมิตร ถนนสุขุมวิท ๓
- ร้านก๋วยเตี๋ยวไก่มะระหมูตุ๋น เจ้หนู หมู่ ๔
- ร้านก๋วยเตี๋ยวริมทางปากซอย หมู่ ๖
- ร้านครัวข้าวสวย
- ร้านเตี๋ยวเจ้าเล็ก
- ร้านริมทางสวน
- ร้านก๋วยเตี๋ยวยายจี
- ร้านย៉าหน้าซอย
- ร้านสเติ้กดวงดาว
- ร้านน้องปูอาหารจานเดียว
- ร้านต้นจันทน์ฟู้อาหารจานด่วน
- ร้านติดลม

❖ สถาบันการเงิน/สมาคม จำนวน ๔ แห่ง

- สหกรณ์เครดิตยูเนียนเกวียนหัก(จำกัด) ตั้งอยู่หมู่ที่ ๕ เบอร์โทร ๐๓๙ ๔๔๒๔๓๐
- ชุมนุมสหกรณ์เครดิตยูเนียนแห่งประเทศไทย จำกัด สาขาภาคตะวันออกเฉียงเหนือ ตั้งอยู่หมู่ที่ ๘ เบอร์โทร ๐๓๙ ๔๔๑๙๔๑
- กองทุนหมู่บ้าน จำนวน ๑๐ หมู่บ้าน
- สมาคมฌาปนกิจสงเคราะห์เครือข่ายกองทุนหมู่บ้านและชุมชนเมืองอำเภอขลุง ตั้งอยู่หมู่ที่ ๕ เบอร์โทร ๐๓๙ ๔๙๓๒๐๐

๖.๕ การท่องเที่ยว

- เทศบาลส่งเสริมให้มีแหล่งท่องเที่ยวตามธรรมชาติ อาทิเช่น ชมสวนผลไม้ตามฤดูกาล
- งานเทศกาลดูปูแป้นขึ้นชมธรรมชาติ จะจัดในช่วงเดือนตุลาคม - พฤศจิกายน ของทุกปี
- ถนนสายวัฒนธรรม จะจัดในช่วงเดือนเมษายนของทุกปี
- ล่องเรือชมธรรมชาติป่าชายเลนและวิถีชุมชน

๖.๖ อุตสาหกรรม

- โรงงานก๋วยเตี๋ยวอิงฮะเซ็ง ตั้งอยู่หมู่ที่ ๙
- โรงงานไอศกรีมตราจรวด ตั้งอยู่หมู่ที่ ๑๐
- บริษัททุกุลนารถ แกรนด์ จำกัด ตั้งอยู่หมู่ที่ ๗
- ลังรับซื้อผลไม้

๖.๗ การพาณิชย์และกลุ่มอาชีพ

- ๑) การรวมกลุ่มเพื่อการอาชีพ จำนวน ๒ กลุ่ม สมาชิก รวม ๑๐๐ คน
- ๒) การรวมกลุ่มเพื่อออมทรัพย์ จำนวน ๑ กลุ่ม สมาชิก รวม ๑,๔๐๐ คน

๖.๘ แรงงาน

ประชากรในตำบลเกวียนหักส่วนใหญ่ประมาณร้อยละ ๘๐ ประกอบอาชีพทำการเกษตรกรรม ได้แก่ ปลูกเงาะ ทุเรียน มังคุด ลองกอง

๗.ศาสนา ประเพณี วัฒนธรรม

๗.๑ การนับถือศาสนา

ประชาชนนับถือศาสนาพุทธ ร้อยละ ๙๐ รองลงมานับถือศาสนาคริสต์ร้อยละ ๑๐

❖ วัด จำนวน ๒ แห่ง คือ

➢ วัดคานรุต ตั้งอยู่ หมู่ที่ ๔ ตำบลเกวียนหัก มีศาสนวัตถุอยู่คือ

๑. พระพุทธรูปสำริดปางมารวิชัย ลงรักปิดทอง ศิลปะรัตนโกสินทร์ อยู่สององค์ องค์หนึ่งขนาดหน้าตักกว้าง ๐.๘๙ เมตร หน้าฐานล่างกว้าง ๑.๔๓ เมตร สูงเฉพาะองค์พระ ๑.๒๕ เมตร สูงเฉพาะฐาน ๐.๕๔ เมตร อีกองค์หนึ่งหน้าตักกว้าง ๐.๓๙ เมตร ฐานล่างกว้าง ๐.๕๗๗ เมตร สูงเฉพาะองค์พระ ๐.๘๔ เมตร ฐานสูง ๐.๒๖ เมตร
๒. ตู้พระธรรมชนิดไม้เขียนภาพรายรดน้ำ ศิลปะรัตนโกสินทร์ สูง ๑.๖๐ เมตร กว้าง ๐.๘๐ เมตร ยาว ๐.๙๒ เมตร
๓. หีบพระธรรม ชนิดไม้ลงรักปิดทอง ศิลปะรัตนโกสินทร์สูง ๐.๓๓ เมตร กว้าง ๐.๒๙ เมตร ยาว ๐.๘๓ เมตร



➤ วัดเกวียนหัก ตั้งอยู่ หมู่ที่ ๗ ตำบลเกวียนหัก
ประวัติ

วัดเกวียนหัก เดิมชื่อ วัดช่องลม ตั้งวัดเมื่อวันที่ ๒๐ สิงหาคม พ.ศ. ๒๑๓๐ ปรากฏหลักฐานจาก อุโบสถหลังเก่าที่มีรูปทรงและลวดลายซึ่งสร้างโดยช่างสกุลอยุธยา คาดว่าสร้างหลังวัดตะปอนน้อยเป็นเวลา ๕ ปี ซึ่งใบเสมาอุโบสถวัดตะปอนน้อยสลักไว้ พ.ศ. ๒๑๒๕ แต่วัดเกวียนหักนั้นมีหลักฐานบันทึกว่าสร้างเมื่อเดือนสิงหาคม พ.ศ. ๒๑๓๐

มีตำนานเล่าขานว่า เป็นวัดที่เคยเป็นที่พักทัพของพระเจ้าตากสิน เมื่อครั้งที่ยกกองทัพไปโจมตีขมมราชพม่าที่ทุ่งใหญ่ (ตราด) ดังปรากฏในเอกสารประชุมพงศาวดารภาคที่ ๖๕ พระราชพงศาวดารกรุงธนบุรี ฉบับพันห่มมาศ (เจิม) ร่องรอยการพักทัพ เช่น มีการขุดพบพระยอดธง และสระน้ำโบราณที่เชื่อกันว่าพระเจ้าตากสินขุดให้กองทัพดื่มและใช้ อีกทั้งมีร่องรอยของร่องน้ำลึกติดต่อกับทะเลที่เรือใหญ่สามารถเข้ามาถึงหน้าวัดเกวียนหัก ปัจจุบันเป็นคลองเล็ก ๆ ที่มีน้ำทะเลไหลเข้า มาได้และอยู่ใกล้สระโบราณ

อุโบสถหลังเก่า สันนิษฐานว่าสร้างขึ้นในสมัยกรุงศรีอยุธยาตอนปลาย เป็นอาคารก่ออิฐฉาบปูน ผังอาคาร รูปสี่เหลี่ยมผืนผ้า หลังคาเครื่องไม้มุงกระเบื้องทรงจั่ว ด้านข้างซีกปีกนก หน้าบันตกแต่งด้วยลายเทพนมประดับลายก้านขด ชุ่มประตูด้านต่างประดับลวดลายปูนปั้น หน้าบันมีลายเขียนสี ภายในพระอุโบสถประดิษฐานพระพุทธรูปปางมารวิชัย พระพุทธรูปยืนปางประทานอภัยทรงเครื่องและพระอัครสาวก เดิมเคยมีจิตรกรรมฝาผนังแต่ถูกทาสีทับ ที่มุมอุโบสถทั้ง ๔ มุม มีเจดีย์ก่ออิฐถือปูนย่อมุมไม้สิบสองสมัยรัตนโกสินทร์ตอนต้น

อุโบสถหลังใหม่สร้างเมื่อ พ.ศ. ๒๕๐๒ นำรูปแบบของอุโบสถหลังเก่ามาสร้างแต่ขนาดใหญ่ขึ้นและนำเครื่องถ้วยเคลือบประดับหน้าบันช่อฟ้าใบระกาและได้รับการบูรณะทาสีใหม่เมื่อ พ.ศ. ๒๕๔๔ ศาลาการเปรียญสร้างเมื่อ พ.ศ. ๒๔๘๗ เป็นอาคารคอนกรีตโครงสร้างหลังคาไม้ ยกพื้นใต้ถุนโปร่ง ด้านข้างก่ออิฐฉาบปูนรูปร่างโค้งเป็นช่วงทั้ง ๔ ด้าน อาคารเรียนหลังเก่า สร้างเมื่อวันที่ ๒๘ เมษายน พ.ศ. ๒๔๙๖ เป็นอาคารคอนกรีตโครงสร้างไม้ รูปตัวแอล หลังคามุงด้วยกระเบื้องลอนคู่ มีบันไดทางขึ้น ๑ บันไดใต้ถุนโปร่งสูง มีการก่ออิฐฉาบปูนเป็นวงโค้งรอบอาคารเหมือนศาลาการเปรียญ



- ❖ ที่พักสงฆ์ จำนวน ๑ แห่ง คือ สำนักสงฆ์บ้านแถวคลอง ตั้งอยู่ หมู่ที่ ๙ ตำบลเกวียนหัก
- ❖ ศาลเจ้า จำนวน ๓ แห่ง คือ
 - ศาลเจ้าพ่อบ้านเนิน ตั้งอยู่ หมู่ที่ ๑ ตำบลเกวียนหัก
 - ศาลเจ้าปึงเท่าง ตั้งอยู่ หมู่ที่ ๔ ตำบลเกวียนหัก
 - ศาลเจ้าทุ่งขุนประสิทธิ์ ตั้งอยู่ หมู่ที่ ๑๐ ตำบลเกวียนหัก

๗.๒ ประเพณีและงานประจำปี มีประเพณีวันลอยกระทง ประเพณีวันสงกรานต์ ประเพณีแห่เทียนพรรษา ประเพณีแข่งเรือหางยาวประจำปีศาลเจ้าแม่สร้อยระย้า งานเทศกาลดูแป้นขึ้นชมธรรมชาติ

๗.๓ ภูมิปัญญาท้องถิ่น ภาษาท้องถิ่น

- หมอจับเส้น หมู่ที่ ๔
- หมอสับเส้น หมู่ที่ ๙
- หมอดูใบไม้ หมู่ที่ ๑๐
- ภาษาท้องถิ่นภาษากลาง

๗.๔ สินค้าพื้นเมืองและของที่ระลึก

- ผลิตภัณฑ์ OTOP ศูนย์วิสาหกิจชุมชนตำบลเกวียนหัก สละลอยแก้วจินตนา
- กลุ่มผลิตน้ำปลาคุณภาพชั้น ๑ น้ำปลาแท้ ตราเกวียนทอง

๘.ทรัพยากรธรรมชาติ

๘.๑ น้ำ

- ❖ แหล่งน้ำธรรมชาติ มีคลองไหลผ่านดังนี้
 - คลองตะปอนไหลผ่าน หมู่ ๑ ตำบลเกวียนหัก
 - คลองคานรูดไหลผ่าน หมู่ ๓, ๔ ตำบลเกวียนหัก
 - คลองเกวียนหัก ไหลผ่าน หมู่ ๕, ๖, ๗ ตำบลเกวียนหัก
 - คลองขลุ้งไหลผ่าน หมู่ ๙ ตำบลเกวียนหัก
- ❖ แหล่งน้ำที่สร้างขึ้น
 - อ่างเก็บน้ำ ๑ แห่ง
 - บ่อน้ำตื้น / สระน้ำ ๓๐๐ แห่ง
 - บ่อบาดาล ๕ แห่ง
 - ประปาหมู่บ้าน ๓ แห่ง
 - การประปาส่วนภูมิภาคอำเภอขลุ้ง ๑ แห่ง

๘.๒ ป่าไม้ มีป่าดิบชื้น อยู่ในเขตอุทยานแห่งชาติน้ำตกพลีว

๘.๓ ภูเขา มีเทือกเขาสระบาปที่อุดมสมบูรณ์ทอดเป็นแนวยาว

๘.๔ คุณภาพของทรัพยากรธรรมชาติ ไม่ว่าจะเป็นแหล่งน้ำ ป่าไม้ ป่าชายเลน ยังอุดมสมบูรณ์



๙.อื่นๆ

๙.๑

กรอบอัตรากำลัง ๓ ปี ระหว่างปี ๒๕๖๔ - ๒๕๖๖

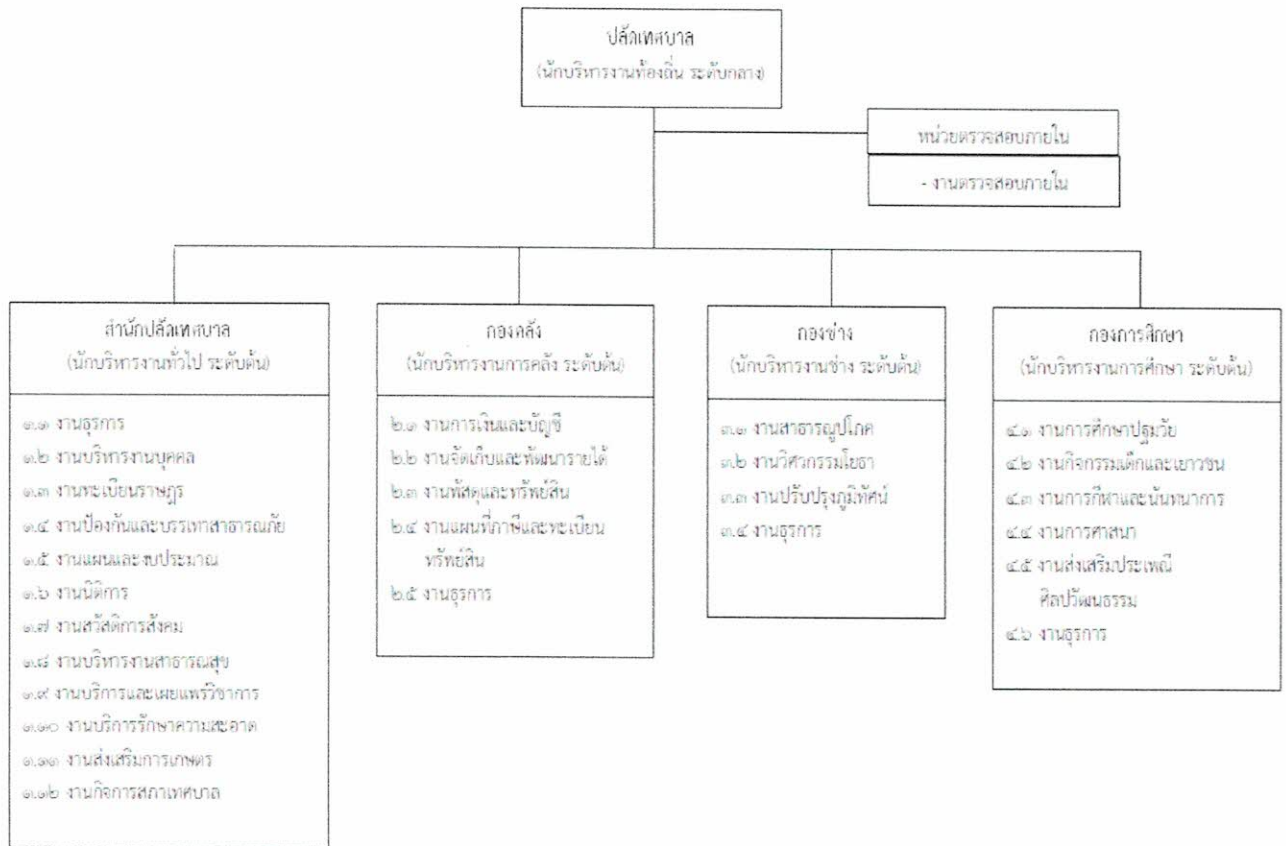
เทศบาลตำบลเกวียนหัก อำเภอขลุง จังหวัดจันทบุรี

ส่วนราชการ	กรอบ อัตรากำลัง เดิม	อัตราตำแหน่งที่คาดว่าจะต้องใ ในช่วงระยะเวลา ๓ ปีข้างหน้า			เพิ่ม/ลด			หมายเหตุ
		๒๕๖๔	๒๕๖๕	๒๕๖๖	๒๕๖๔	๒๕๖๕	๒๕๖๖	
		ปลัดเทศบาล (นักบริหารงานท้องถิ่น ระดับกลาง)	๑	๑	๑	๑	-	
สำนักงานปลัดเทศบาล								
- หัวหน้าสำนักงานปลัด (นักบริหารงานทั่วไป ระดับต้น)	๑	๑	๑	๑	-	-	-	ระดับต้น
- นักทรัพยากรบุคคล (ปก./ชก.)	๑	๑	๑	๑	-	-	-	ระดับชำนาญการ
- นักวิเคราะห์นโยบายและแผน (ปก./ชก.)	๑	๑	๑	๑	-	-	-	ระดับชำนาญการ
- นักจัดการงานทะเบียนและบัตร (ปก./ชก.)	๑	๑	๑	๑	-	-	-	ระดับชำนาญการ
- นักพัฒนาชุมชน (ปก./ชก.)	๑	๑	๑	๑	-	-	-	ระดับปฏิบัติการ
- เจ้าพนักงานธุรการ (ปง./ชง.)	๑	๑	๑	๑	-	-	-	ระดับชำนาญงาน
- เจ้าพนักงานสาธารณสุข (ปง./ชง.)	๑	๑	๑	๑	-	-	-	ระดับชำนาญงาน
- เจ้าพนักงานป้องกันและบรรเทา สาธารณภัย (ปง./ชง.)	๑	๑	๑	๑	-	-	-	ระดับปฏิบัติงาน
พนักงานจ้างตามภารกิจ								
- ผู้ช่วยนักวิเคราะห์นโยบายและแผน	๑	๑	๑	๑	-	-	-	
- ผู้ช่วยนักพัฒนาชุมชน	๑	๑	๑	๑	-	-	-	
- พนักงานขับเครื่องจักรกลขนาดเบา	๒	๒	๒	๒	-	-	-	
- ผู้ช่วยเจ้าพนักงานป้องกันและบรรเทา สาธารณภัย	๑	๑	๑	๑	-	-	-	ว่าง
- ผู้ช่วยเจ้าพนักงานธุรการ	๑	๑	๑	๑	-	-	-	
- คนงานประจำรถขยะ (ผู้มีทักษะ)	๑	๑	๑	๑	-	-	-	
พนักงานจ้างทั่วไป								
- คนงานประจำรถขยะ	๒	๒	๒	๒	-	-	-	
- พนักงานขับรถยนต์	๑	๑	๑	๑	-	-	-	กำหนดเพิ่ม
- พนักงานขับเครื่องจักรกลขนาดเบา	๑	๑	๑	๑	-	-	-	กำหนดเพิ่ม
- นักการภารโรง	๑	๑	๑	๑	-	-	-	
- คนงาน	๑	๑	๑	๑	-	-	-	ว่าง
กองคลัง								
- ผู้อำนวยการกองคลัง (นักบริหารงานการคลัง ระดับต้น)	๑	๑	๑	๑	-	-	-	*ว่าง (อยู่ระหว่างการ ดำเนินการของ ก.ท.)
- นักวิชาการการเงินและบัญชี (ปก./ชก.)	๑	๑	๑	๑	-	-	-	ระดับชำนาญการ
- นักวิชาการพัสดุ (ปก./ชก.)	๑	๑	๑	๑	-	-	-	ว่าง
- เจ้าพนักงานจัดเก็บรายได้ (ปง./ชง.)	๑	๑	๑	๑	-	-	-	ระดับชำนาญงาน
พนักงานจ้างตามภารกิจ								
- ผู้ช่วยเจ้าพนักงานการเงินและบัญชี	๑	๑	๑	๑	-	-	-	
- ผู้ช่วยเจ้าพนักงานจัดเก็บรายได้	๑	๑	๑	๑	-	-	-	
- ผู้ช่วยเจ้าพนักงานพัสดุ	๑	๑	๑	๑	-	-	-	
พนักงานจ้างทั่วไป								
- คนงาน	๑	๑	๑	๑	-	-	-	ว่าง

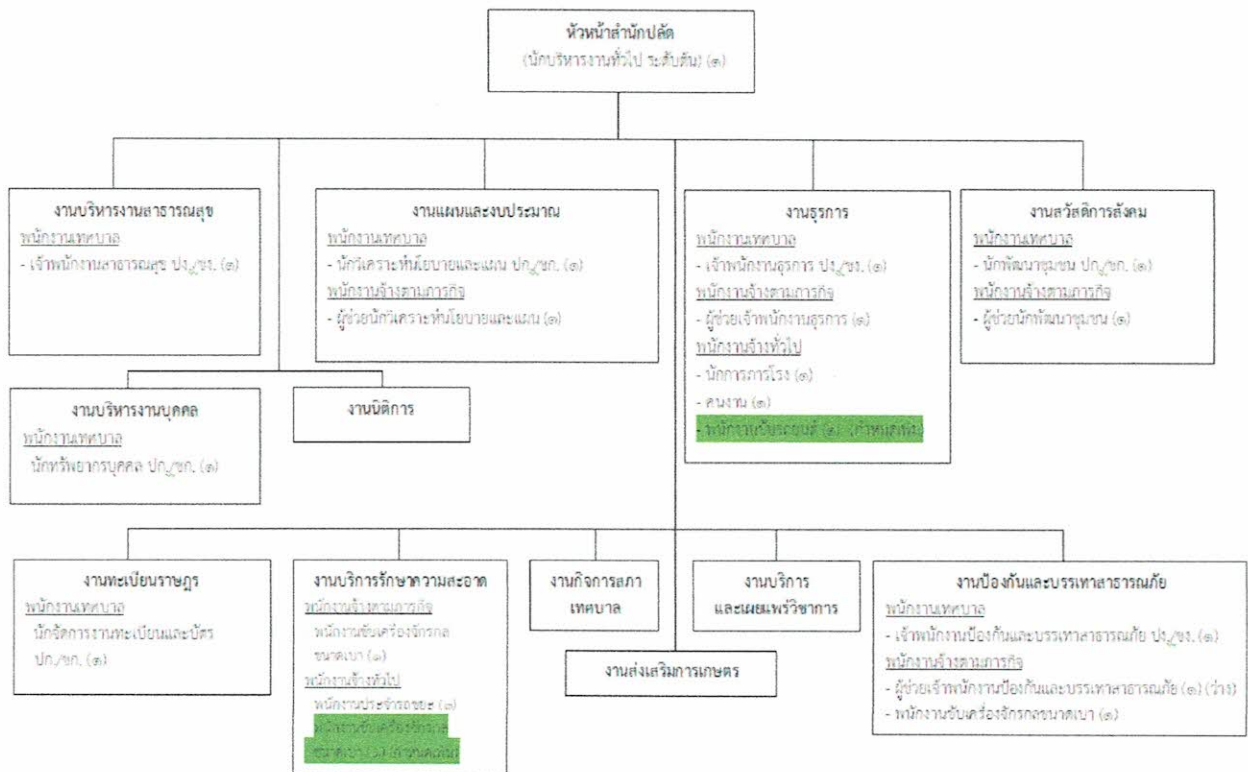
ส่วนราชการ	กรอบ อัตรา กำลังเดิม	อัตราตำแหน่งที่คาดว่าจะต้องใจ ในช่วงระยะเวลา ๓ ปีข้างหน้า			เพิ่ม/ลด			หมายเหตุ
		๒๕๖๔	๒๕๖๕	๒๕๖๖	๒๕๖๔	๒๕๖๕	๒๕๖๖	
กองช่าง								
- ผู้อำนวยการกองช่าง (นักบริหารงานช่าง ระดับต้น)	๑	๑	๑	๑	-	-	-	ระดับต้น
- นายช่างโยธา (ปง./ชง.)	๑	๑	๑	๑	-	-	-	ว่าง
พนักงานจ้างตามภารกิจ								
- ผู้ช่วยนายช่างโยธา	๑	๑	๑	๑	-	-	-	
- ผู้ช่วยนายช่างไฟฟ้า	๑	๑	๑	๑	-	-	-	
- ผู้ช่วยเจ้าพนักงานธุรการ	๑	๑	๑	๑	-	-	-	
พนักงานจ้างทั่วไป								
- คนงาน	๖	๖	๖	๖	-	-	-	ว่าง ๑ อัตรา
กองการศึกษา								
- ผู้อำนวยการกองการศึกษา (นักบริหารงานการศึกษา ระดับต้น)	๑	๑	๑	๑	-	-	-	ว่าง (อยู่ระหว่างการ ดำเนินการของ ก.ท.)
- นักวิชาการศึกษา (ปก./ชก.)	๑	๑	๑	๑	-	-	-	ว่าง
- เจ้าพนักงานธุรการ (ปง./ชง.)	๑	๑	๑	๑	-	-	-	ระดับชำนาญงาน
ศูนย์พัฒนาเด็กเล็กเทศบาลตำบลเกวียนหัก								
- ครู (คศ.๑)	๑	๑	๑	๑	-	-	-	ว่าง
พนักงานจ้าง								
- ผู้ช่วยนักสันทนการ	๑	๑	๑	๑	-	-	-	กำหนดเพิ่ม
- ผู้ดูแลเด็ก (ทั่วไป)	๑	๑	๑	๑	-	-	-	
หน่วยตรวจสอบภายใน								
- นักวิชาการตรวจสอบภายใน (ปก./ชก.)	๑	๑	๑	๑	-	-	-	ว่าง
พนักงานเทศบาล	๑๙	๑๙	๑๙	๑๙	-	-	-	
พนักงานครูเทศบาล	๑	๑	๑	๑	-	-	-	
พนักงานจ้างตามภารกิจ	๑๓	๑๓	๑๓	๑๓	-	-	-	
พนักงานจ้างทั่วไป	๑๕	๑๕	๑๕	๑๕	-	-	-	
รวมทั้งสิ้น	๔๘	๔๘	๔๘	๔๘	-	-	-	

๙.๒ แผนภูมิโครงสร้างการแบ่งส่วนราชการตามแผนอัตรากำลัง ๓ ปี

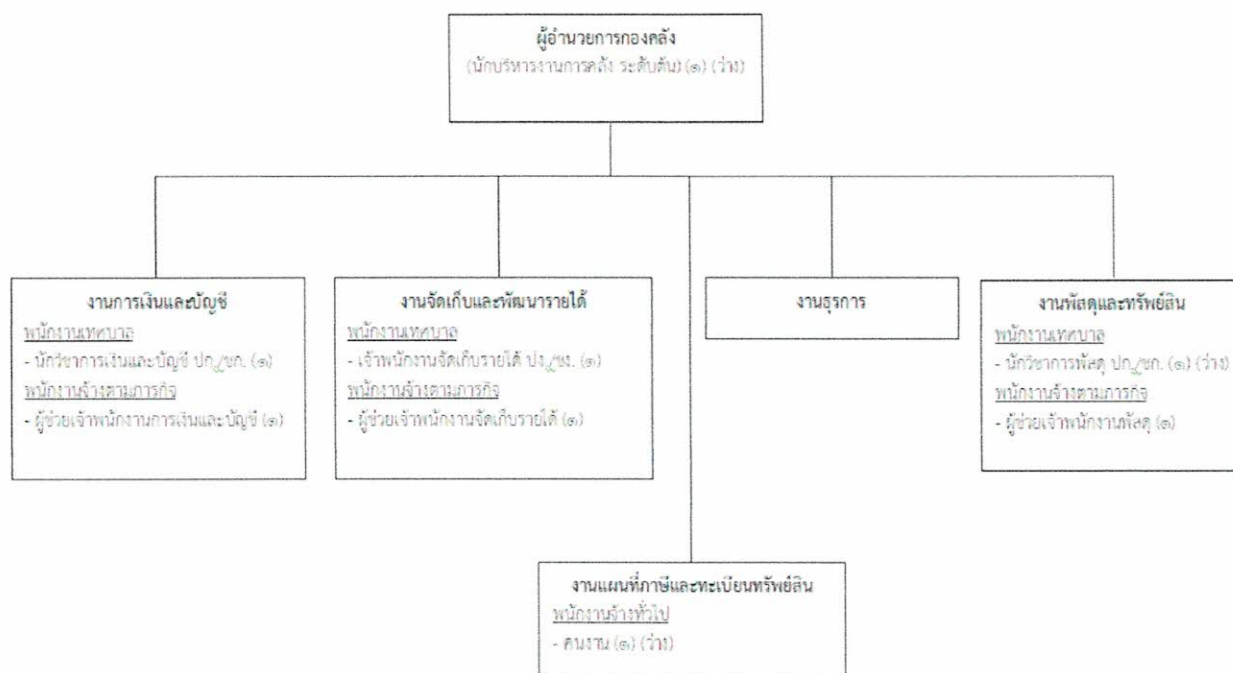
โครงสร้างเทศบาลตำบลกียันทักษ์ (เทศบาลประเภทสามัญ)



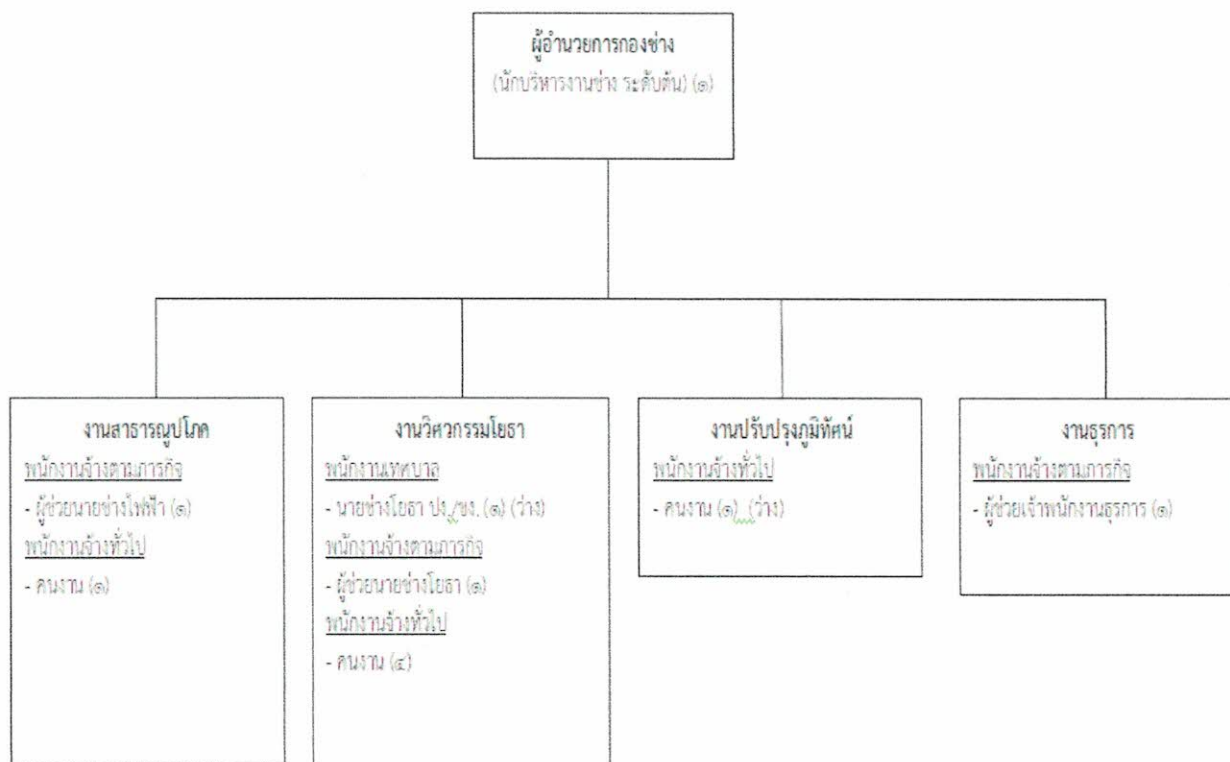
โครงสร้างกรอบอัตรากำลังสำนักปลัดเทศบาล



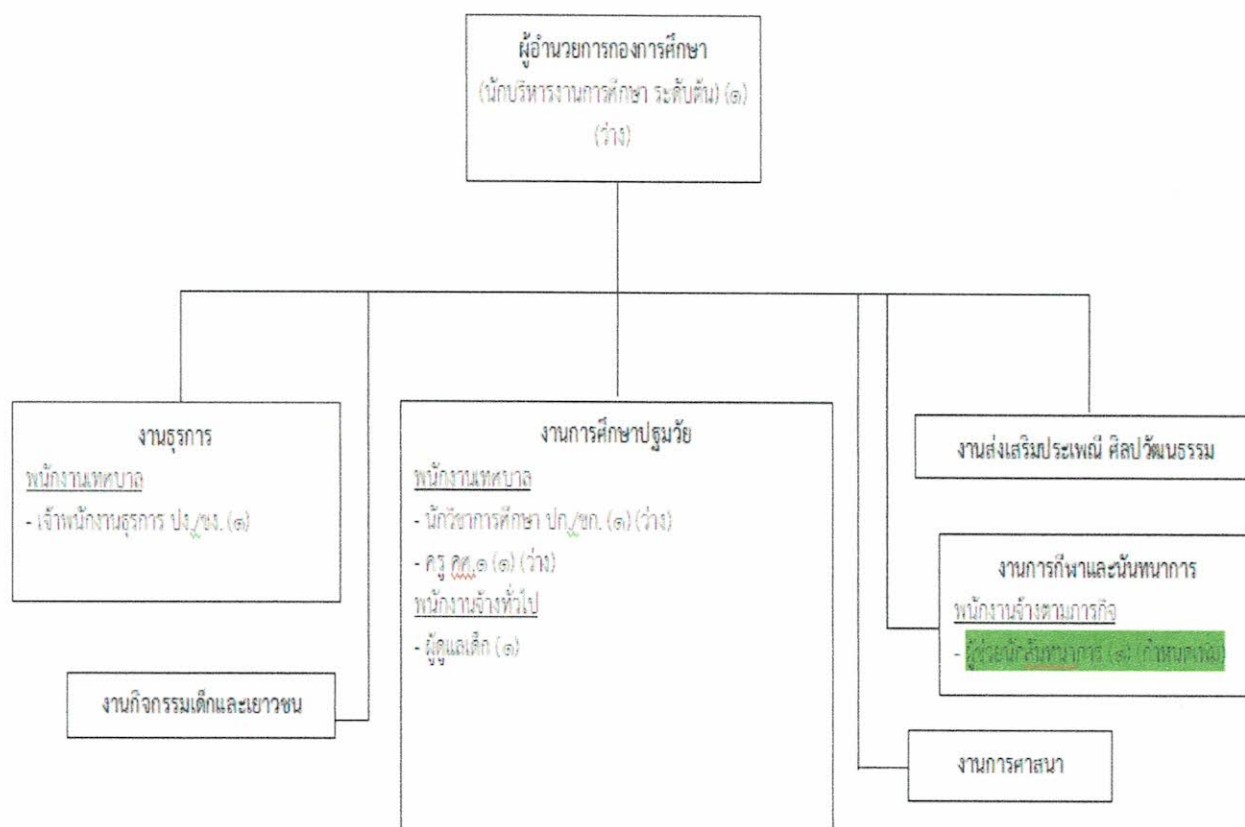
โครงสร้างกรอบอัตรากำลังกองคลัง



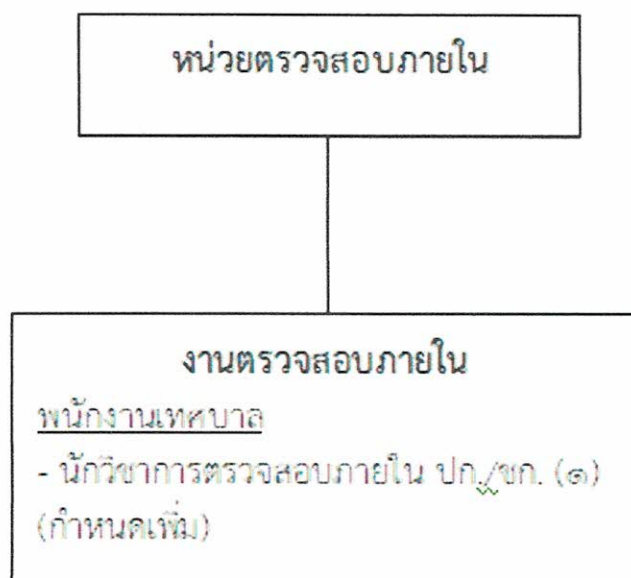
โครงสร้างกรอบอัตรากำลังกองช่าง



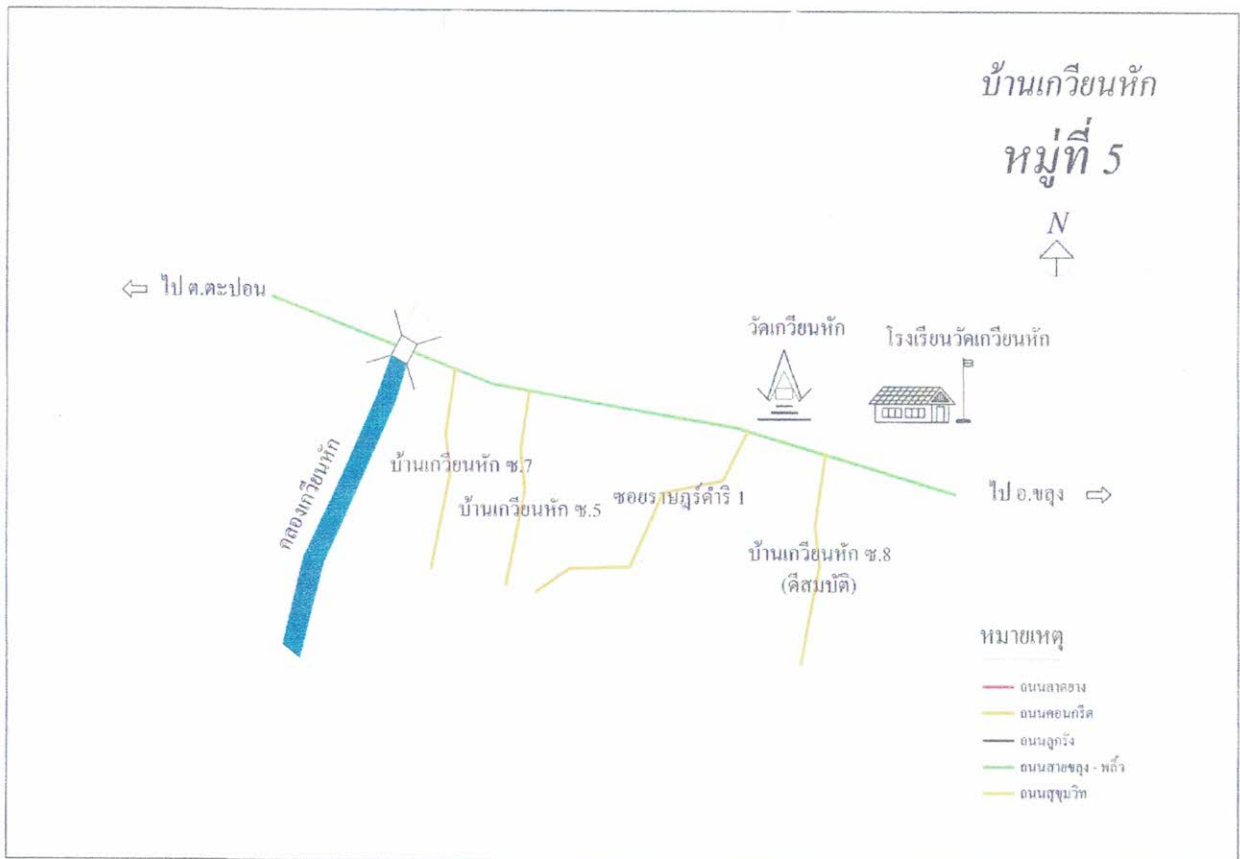
โครงสร้างกรอบอัตรากำลังกองการศึกษา



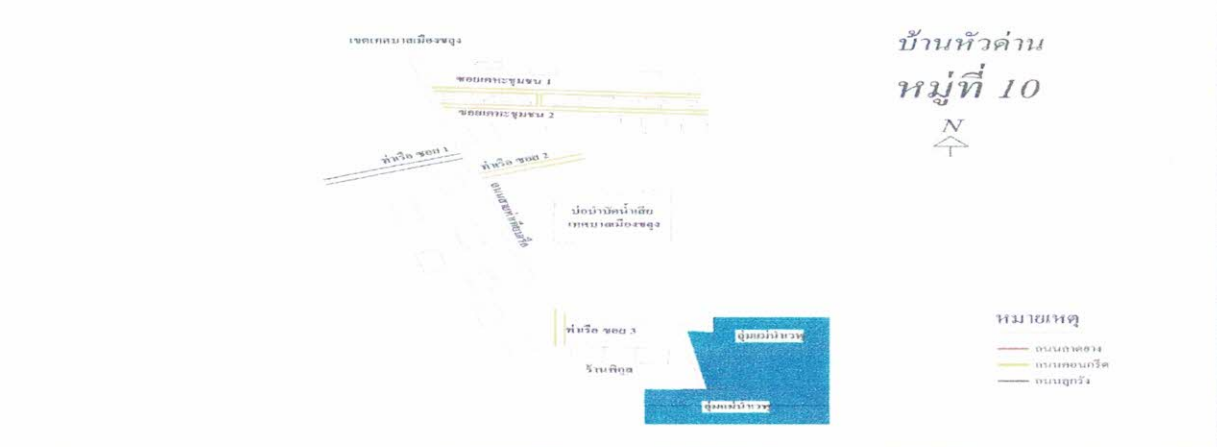
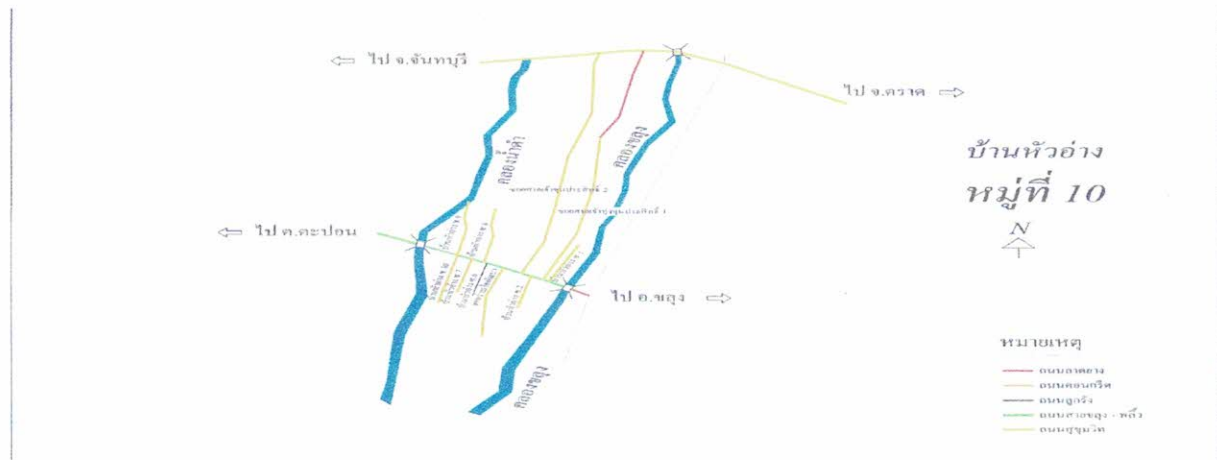
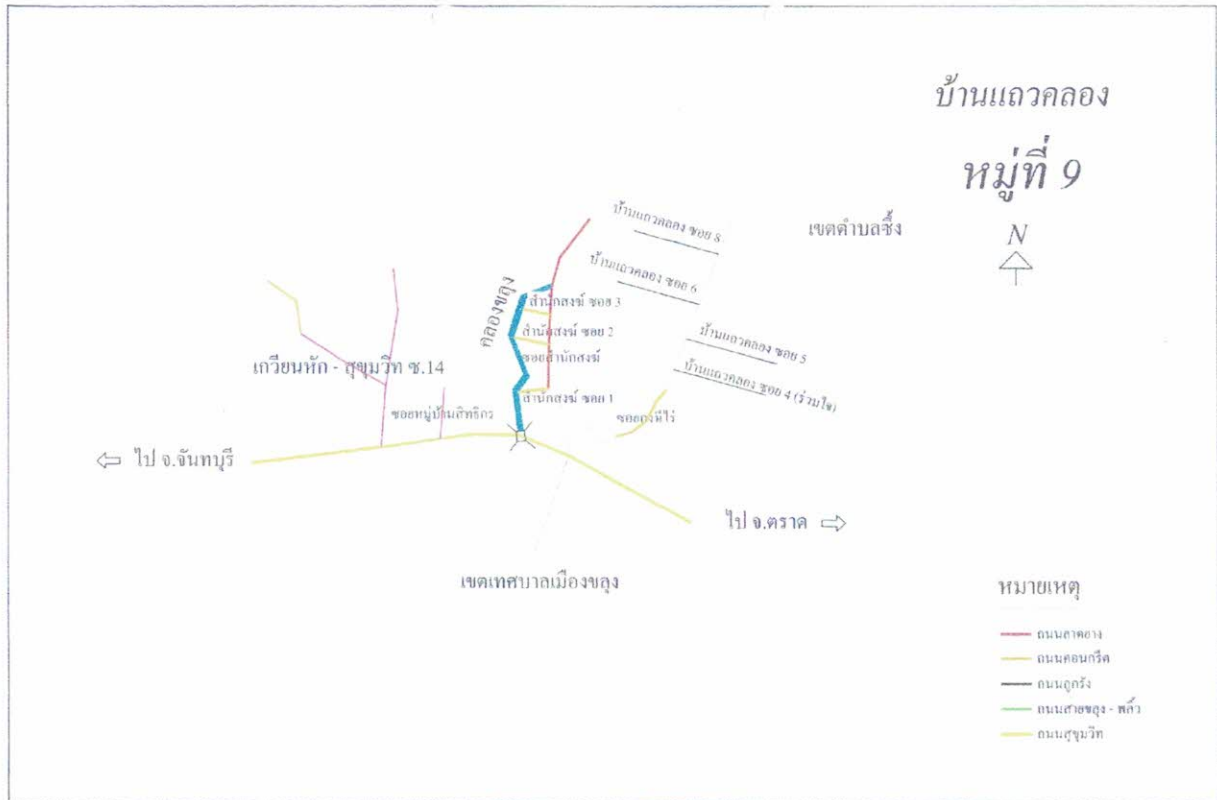
โครงสร้างกรอบอัตรากำลังหน่วยตรวจสอบภายใน







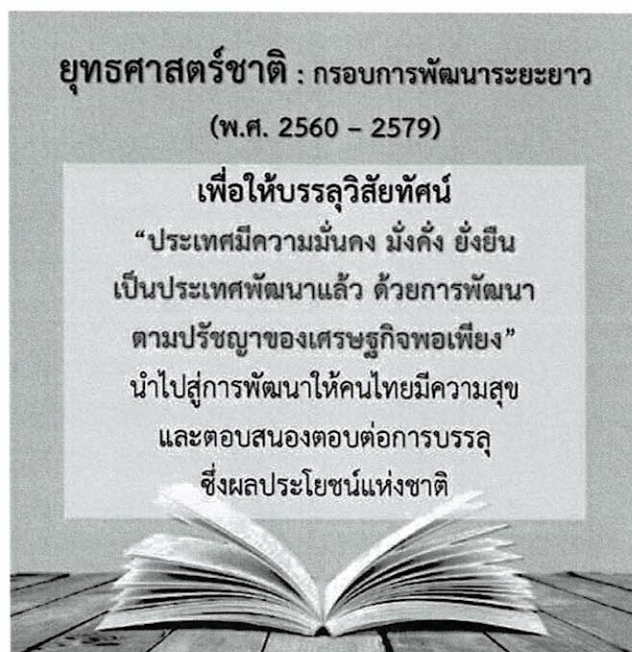




ส่วนที่ ๒

ยุทธศาสตร์การพัฒนางองค์กรปกครองส่วนท้องถิ่น

ความสัมพันธ์ระหว่างแผนพัฒนาระดับมหภาค



๑ แผนยุทธศาสตร์ชาติ ๒๐ ปี

แผนยุทธศาสตร์ชาติ ๒๐ ปี (พ.ศ. ๒๕๖๑ - ๒๕๘๐)

ยุทธศาสตร์ชาติ ๒๐ ปี (พ.ศ. ๒๕๖๑-๒๕๘๐) เป็นยุทธศาสตร์ชาติฉบับแรกของประเทศไทยตามรัฐธรรมนูญแห่งราชอาณาจักรไทย ซึ่งจะต้องนำไปสู่การปฏิบัติเพื่อให้ประเทศไทยบรรลุวิสัยทัศน์“ภายในช่วงเวลาดังกล่าว เพื่อความสุขของคนไทยทุกคน สรุปลย่อได้ ดังนี้

วิสัยทัศน์ “ประเทศไทยมีความมั่นคง มั่งคั่ง ยั่งยืน เป็นประเทศที่พัฒนาแล้ว
ด้วยการพัฒนาตามหลักปรัชญาของเศรษฐกิจพอเพียง”

คติพจน์ประจำชาติ “มั่นคง มั่งคั่ง ยั่งยืน”

เพื่อสนองต่อผลประโยชน์แห่งชาติ อันได้แก่ การมีเอกราช อธิปไตย การดำรงอยู่อย่างมั่นคง และยั่งยืนของสถาบันหลักของชาติและประชาชนจากภัยคุกคามทุกรูปแบบ การอยู่ร่วมกันในชาติอย่างสันติสุขเป็น ปึกแผ่น มีความมั่นคงทางสังคมท่ามกลางพหุสังคมและการมีเกียรติและศักดิ์ศรีของความเป็นมนุษย์ความ เจริญเติบโตของชาติ ความเป็นธรรมและความอยู่ดีมีสุขของประชาชน ความยั่งยืนของฐานทรัพยากรธรรมชาติ สิ่งแวดล้อม ความมั่นคงทางพลังงานและอาหาร ความสามารถในการรักษาผลประโยชน์ของชาติภายใต้การ เปลี่ยนแปลงของสภาวะแวดล้อมระหว่างประเทศ และการอยู่ร่วมกันอย่างสันติประสานสอดคล้องกันด้านความ มั่นคงในประชาคมอาเซียนและประชาคมโลกอย่างมีเกียรติและศักดิ์ศรี

ความมั่นคง หมายถึง การมีความมั่นคงปลอดภัยจากภัยและการเปลี่ยนแปลงทั้งภายในประเทศ และภายนอกประเทศในทุกระดับ ทั้งระดับประเทศ สังคม ชุมชน ครัวเรือน และปัจเจกบุคคล และมีความมั่นคงใน ทุกมิติ ทั้งมิติทางการทหาร เศรษฐกิจ สังคม สิ่งแวดล้อม และการเมือง เช่น ประเทศมีความมั่นคงในเอกราชและ อธิปไตย มีการปกครองระบอบประชาธิปไตยที่มีพระมหากษัตริย์ทรงเป็นประมุข สถาบันชาติ ศาสนา พระมหากษัตริย์มีความเข้มแข็งเป็นศูนย์กลางและเป็นที่ยึดเหนี่ยวจิตใจของประชาชน มีระบบการเมืองที่มั่นคง เป็นกลไกที่นำไปสู่การบริหารประเทศที่ต่อเนื่องและโปร่งใสตามหลักธรรมาภิบาล สังคมมีความปรองดองและ ความสามัคคี สามารถผนึกกำลังเพื่อพัฒนาประเทศ ชุมชนมีความเข้มแข็ง ครอบครัวมีความอบอุ่น ประชาชนมี ความมั่นคงในชีวิต มีงานและรายได้ที่มั่นคงพอเพียงกับการดำรงชีวิต มีการออมสำหรับวัยเกษียณ ความมั่นคงของ อาหาร พลังงาน และน้ำ มีที่อยู่อาศัยและความปลอดภัยในชีวิตทรัพย์สิน

ความมั่งคั่ง หมายถึง ประเทศไทยมีการขยายตัวของเศรษฐกิจอย่างต่อเนื่องและมีความยั่งยืนจน เข้าสู่กลุ่มประเทศรายได้สูง ความเหลื่อมล้ำของการพัฒนาลดลง ประชากรมีความอยู่ดีมีสุขได้รับผลประโยชน์จาก การพัฒนาอย่างเท่าเทียมกันมากขึ้น และมีการพัฒนาอย่างทั่วถึงทุกภาคส่วนมีคุณภาพชีวิตตามมาตรฐานของ องค์การสหประชาชาติ ไม่มีประชาชนที่อยู่ในภาวะความยากจนเศรษฐกิจในประเทศมีความเข้มแข็ง ขณะเดียวกัน ต้องมีความสามารถในการแข่งขันกับประเทศต่าง ๆ ทั้งในตลาดโลกและตลาดภายในประเทศเพื่อให้สามารถสร้าง รายได้ทั้งจากภายในและภายนอกประเทศตลอดจนมีการสร้างฐานเศรษฐกิจและสังคมแห่งอนาคตเพื่อให้สอดคล้อง กับบริบทการพัฒนาที่เปลี่ยนแปลงไป และประเทศไทยมีบทบาทที่สำคัญในเวทีโลก และมีความสัมพันธ์ทาง เศรษฐกิจและการค้าอย่างแน่นแฟ้นกับประเทศในภูมิภาคเอเชีย เป็นจุดสำคัญของการเชื่อมโยงในภูมิภาค ทั้งการ คมนาคมขนส่ง การผลิต การค้า การลงทุน และการทำธุรกิจ เพื่อให้เป็นพลังในการพัฒนา นอกจากนี้ยังมีความ สมบูรณ์ในทุนที่จะสามารถสร้างการพัฒนาต่อเนื่องไปได้ ได้แก่ ทุนมนุษย์ ทุนทางปัญญาทุนทางการเงิน ทุนที่เป็น เครื่องมือเครื่องจักร ทุนทางสังคม และทุนทรัพยากรธรรมชาติและสิ่งแวดล้อม

ความยั่งยืน หมายถึง การพัฒนาที่สามารถสร้างความเจริญ รายได้ และคุณภาพชีวิตของ ประชาชนให้เพิ่มขึ้นอย่างต่อเนื่อง ซึ่งเป็นการเจริญเติบโตของเศรษฐกิจที่อยู่บนหลักการใช้ การรักษาและการฟื้นฟู ฐานทรัพยากรธรรมชาติอย่างยั่งยืน ไม่ใช่ทรัพยากรธรรมชาติจนเกินพอดี ไม่สร้างมลภาวะต่อสิ่งแวดล้อมจนเกิน ความสามารถในการรองรับและเยียวยาของระบบนิเวศ การผลิตและการบริโภคเป็นมิตรกับสิ่งแวดล้อม และ สอดคล้องกับเป้าหมายการพัฒนาที่ยั่งยืน ทรัพยากรธรรมชาติมีความอุดมสมบูรณ์มากขึ้นและสิ่งแวดล้อมมี คุณภาพดีขึ้น คนมีความรับผิดชอบต่อสังคม มีความเอื้ออาทร เสียสละเพื่อผลประโยชน์ส่วนรวม รัฐบาลมีนโยบาย ที่มุ่งประโยชน์ส่วนรวมอย่างยั่งยืนและให้ความสำคัญกับการมีส่วนร่วมของประชาชน และทุกภาคส่วนในสังคม ยึดถือและปฏิบัติตามหลักปรัชญาของเศรษฐกิจพอเพียงเพื่อการพัฒนาอย่างสมดุล มีเสถียรภาพ และยั่งยืน

โดยมีเป้าหมายการพัฒนาประเทศ คือ “ประเทศชาติมั่นคง ประชาชนมีความสุข เศรษฐกิจพัฒนาอย่างต่อเนื่อง สังคมเป็นธรรม ฐานทรัพยากรธรรมชาติยั่งยืน” โดยยกระดับศักยภาพของประเทศในหลากหลายมิติ พัฒนาคนในทุกมิติและในทุกช่วงวัยให้เป็นคนดี เก่ง และมีคุณภาพ สร้างโอกาสและความเสมอภาคทางสังคม สร้างการเติบโตบนคุณภาพชีวิตที่เป็นมิตรกับสิ่งแวดล้อม และมีภาครัฐของประชาชนเพื่อประชาชนและประโยชน์ส่วนรวม โดยการประเมินผลการพัฒนาตามยุทธศาสตร์ชาติ ประกอบด้วย

- ๑) ความอยู่ดีมีสุขของคนไทยและสังคมไทย
- ๒) ชีตความสามารถในการแข่งขัน การพัฒนาเศรษฐกิจ และการกระจายรายได้
- ๓) การพัฒนาทรัพยากรมนุษย์ของประเทศ
- ๔) ความเท่าเทียมและความเสมอภาคของสังคม
- ๕) ความหลากหลายทางชีวภาพ คุณภาพสิ่งแวดล้อม และความยั่งยืนของทรัพยากรธรรมชาติ
- ๖) ประสิทธิภาพการบริหารจัดการและการเข้าถึงการให้บริการของภาครัฐ

ประกอบด้วย ๖ ยุทธศาสตร์

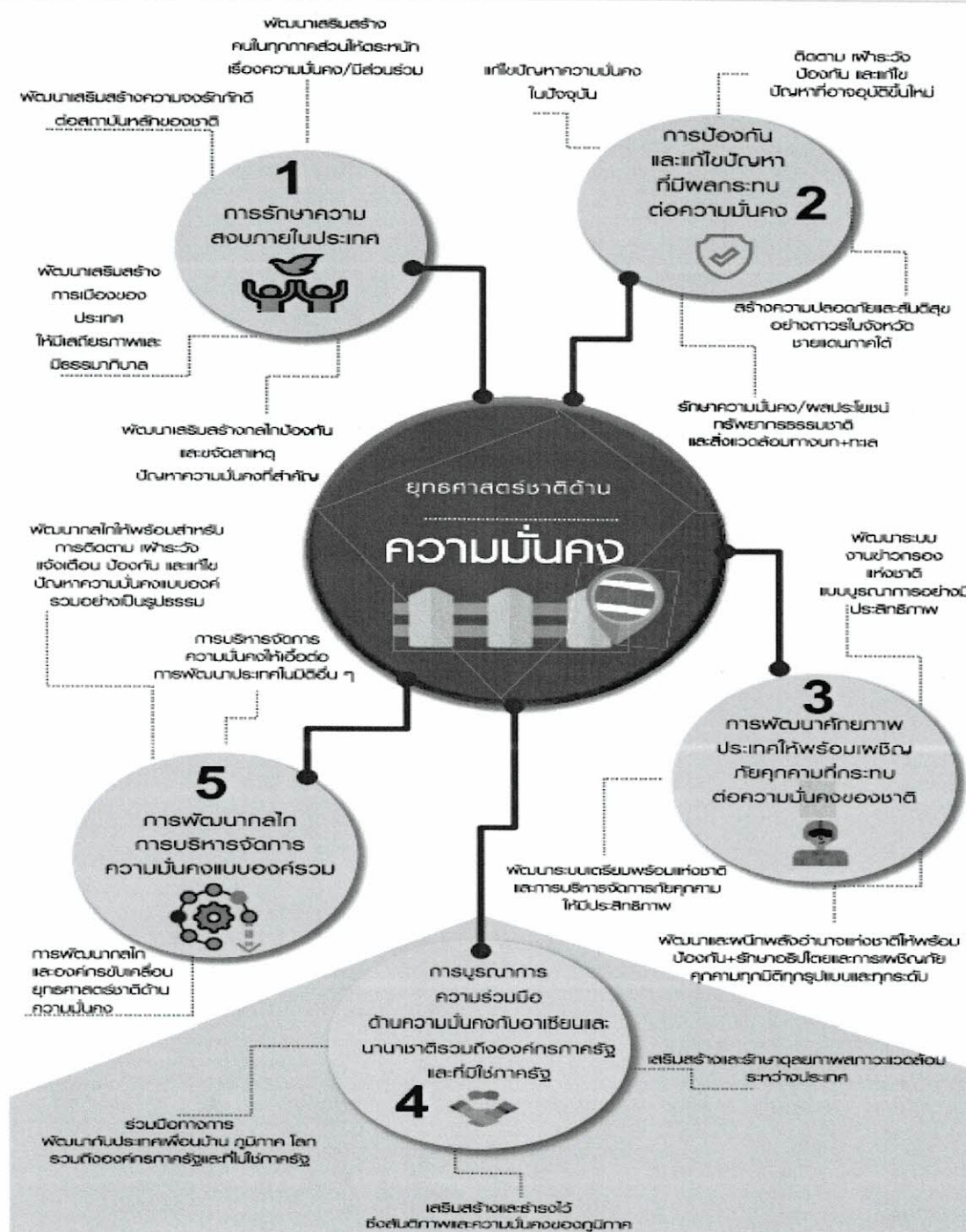
๑. ยุทธศาสตร์ด้านความมั่นคง
๒. ยุทธศาสตร์ด้านการสร้างความสามารถในการแข่งขัน
๓. ยุทธศาสตร์ด้านการพัฒนาและเสริมสร้างศักยภาพทรัพยากรมนุษย์
๔. ยุทธศาสตร์ด้านการสร้างโอกาสและความเสมอภาคทางสังคม
๕. ยุทธศาสตร์ด้านการสร้างการเติบโตบนคุณภาพชีวิตที่เป็นมิตรกับสิ่งแวดล้อม
๖. ยุทธศาสตร์ด้านการปรับสมดุลและพัฒนาระบบการบริหารจัดการภาครัฐ



ประเด็นยุทธศาสตร์ชาติ

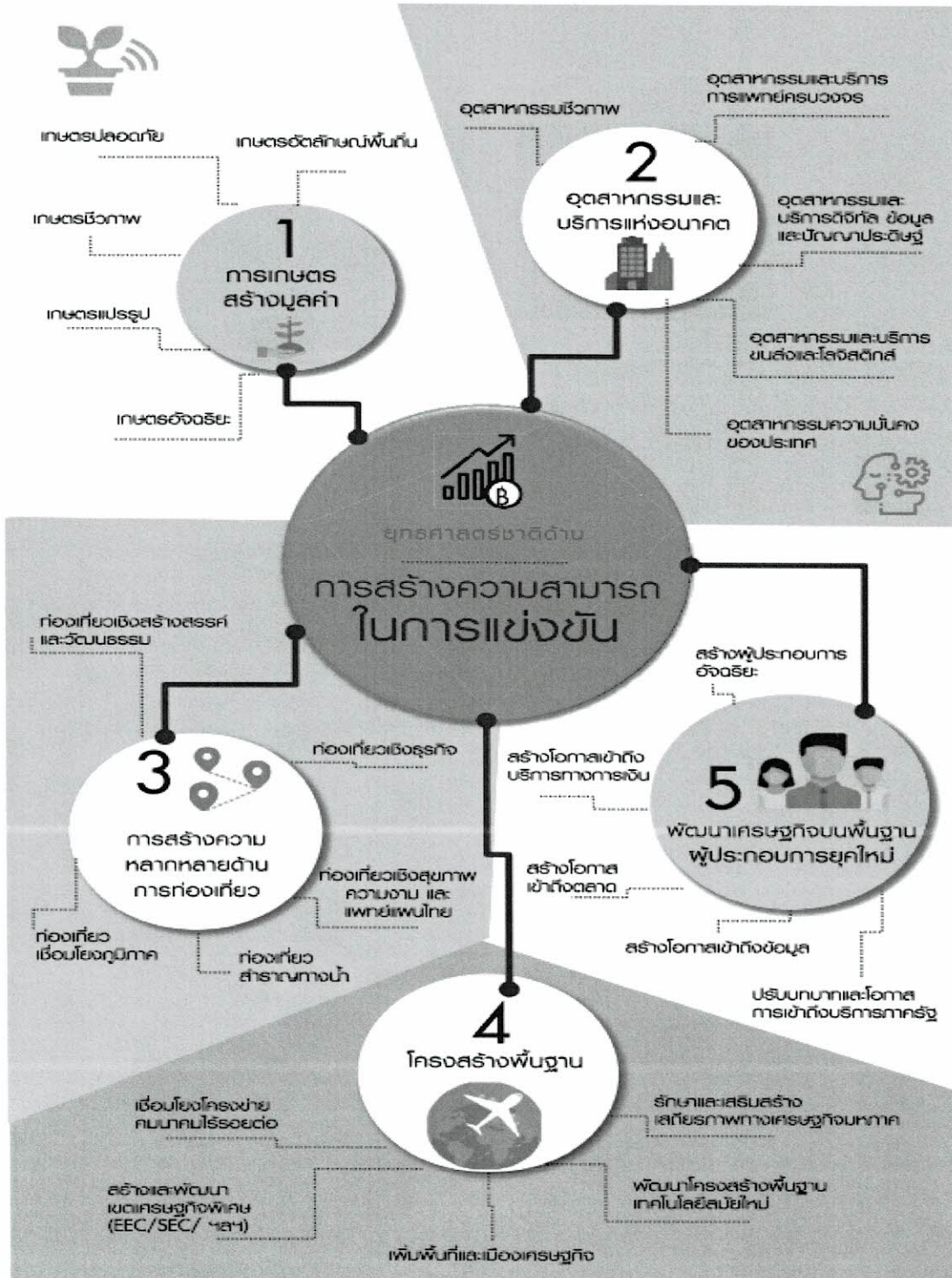
๑. ยุทธศาสตร์ชาติด้านความมั่นคง

- (๑) การรักษาความสงบภายในประเทศ
- (๒) การป้องกันและแก้ไขปัญหาที่มีผลกระทบต่อความมั่นคง
- (๓) การพัฒนาศักยภาพของประเทศให้พร้อมเผชิญภัยคุกคามที่กระทบต่อความมั่นคงของชาติ
- (๔) การบูรณาการความร่วมมือด้านความมั่นคงกับอาเซียนและนานาชาติ รวมถึงองค์กรภาครัฐและที่มีใช้ภาครัฐ
- (๕) การพัฒนากลไกการบริหารจัดการความมั่นคงแบบองค์รวม



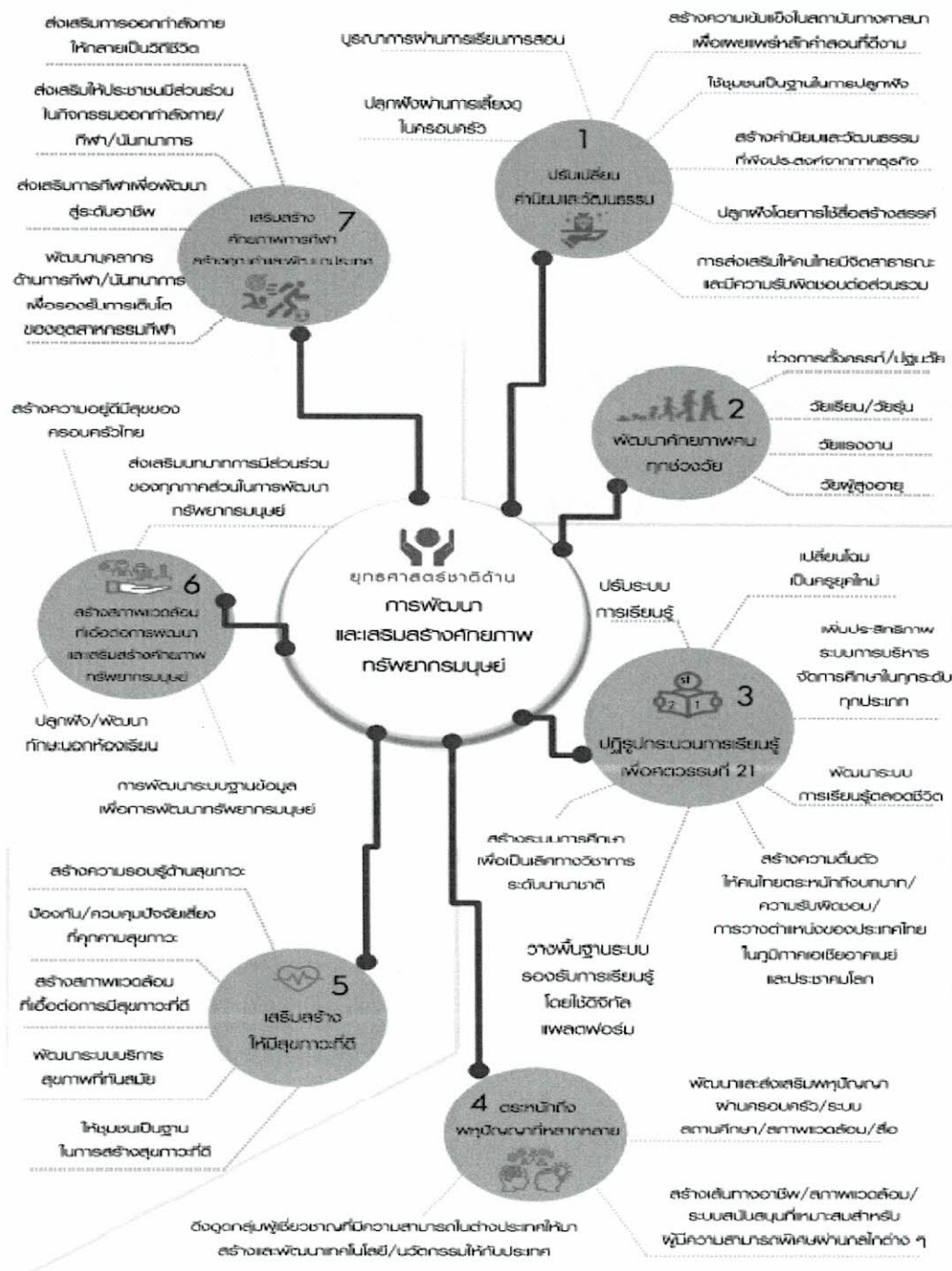
๒. ยุทธศาสตร์ชาติด้านการสร้างความสามารถในการแข่งขัน

- (๑) การเกษตรสร้างมูลค่า
- (๒) อุตสาหกรรมและบริการแห่งอนาคต
- (๓) สร้างความหลากหลายด้านการท่องเที่ยว
- (๔) โครงสร้างพื้นฐาน เชื่อมไทย เชื่อมโลก
- (๕) พัฒนาเศรษฐกิจบนพื้นฐานผู้ประกอบการยุคใหม่



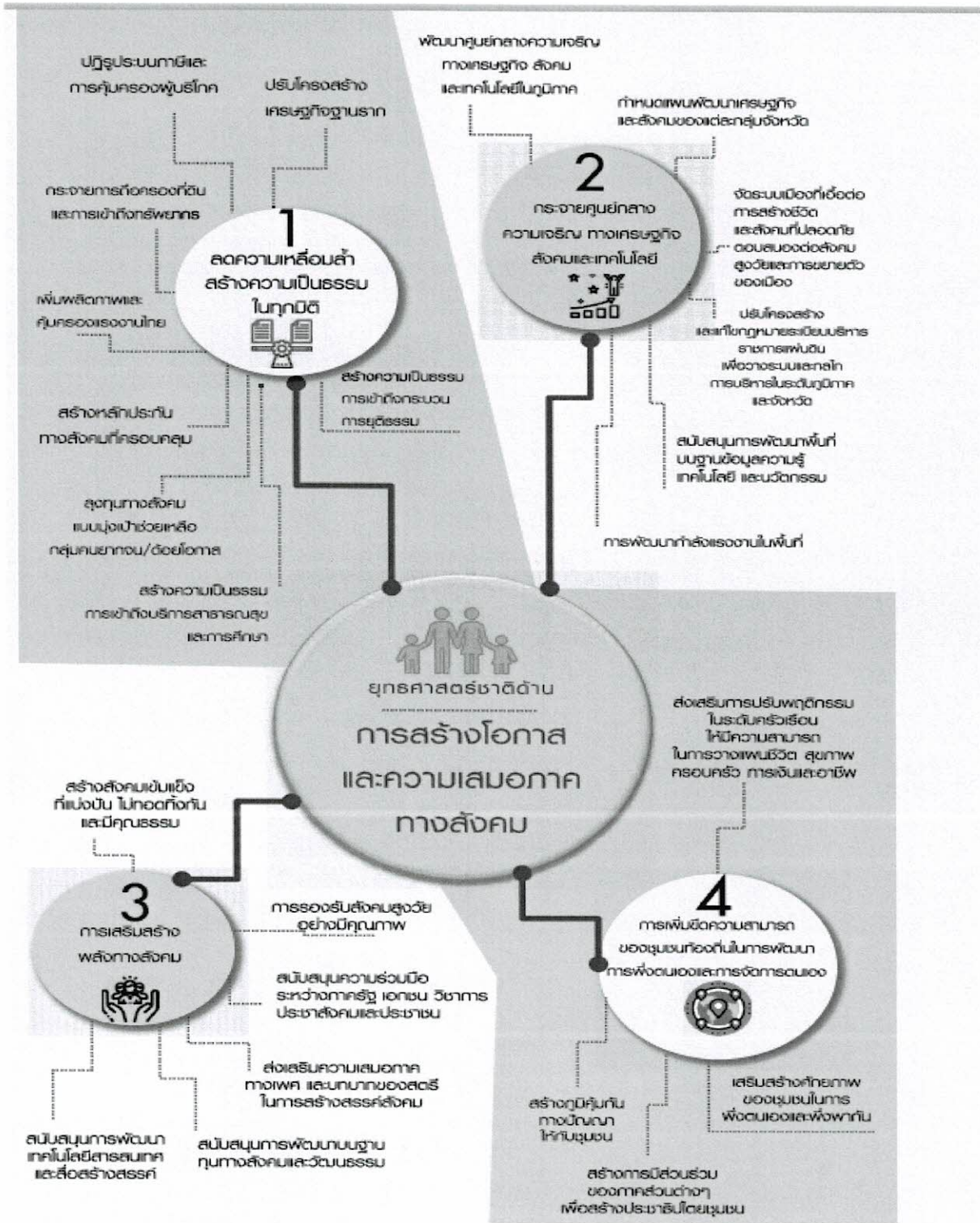
๓. ยุทธศาสตร์ชาติด้านการพัฒนาและเสริมสร้างศักยภาพทรัพยากรมนุษย์

- (๑) การปรับเปลี่ยนค่านิยมและวัฒนธรรม
- (๒) การพัฒนาศักยภาพคนตลอดช่วงชีวิต
- (๓) ปฏิรูปกระบวนการเรียนรู้ที่ตอบสนองต่อการเปลี่ยนแปลงในศตวรรษที่ ๒๑
- (๔) การตระหนักถึงปัญหาของมนุษย์ที่หลากหลาย
- (๕) การเสริมสร้างให้คนไทยมีสุขภาวะที่ดี
- (๖) การสร้างสภาพแวดล้อมที่เอื้อต่อการพัฒนาและเสริมสร้างศักยภาพทรัพยากรมนุษย์
- (๗) การเสริมสร้างศักยภาพการกีฬาในการสร้างคุณค่าทางสังคมและพัฒนาประเทศ



๔. ยุทธศาสตร์ชาติด้านการสร้างโอกาสและความเสมอภาคทางสังคม

- (๑) การลดความเหลื่อมล้ำ สร้างความเป็นธรรมในทุกมิติ
- (๒) การกระจายศูนย์กลางความเจริญทางเศรษฐกิจ สังคม และเทคโนโลยี
- (๓) การเสริมสร้างพลังทางสังคม
- (๔) การเพิ่มขีดความสามารถของชุมชนท้องถิ่นในการพัฒนา การพึ่งตนเองและการจัดการตนเอง



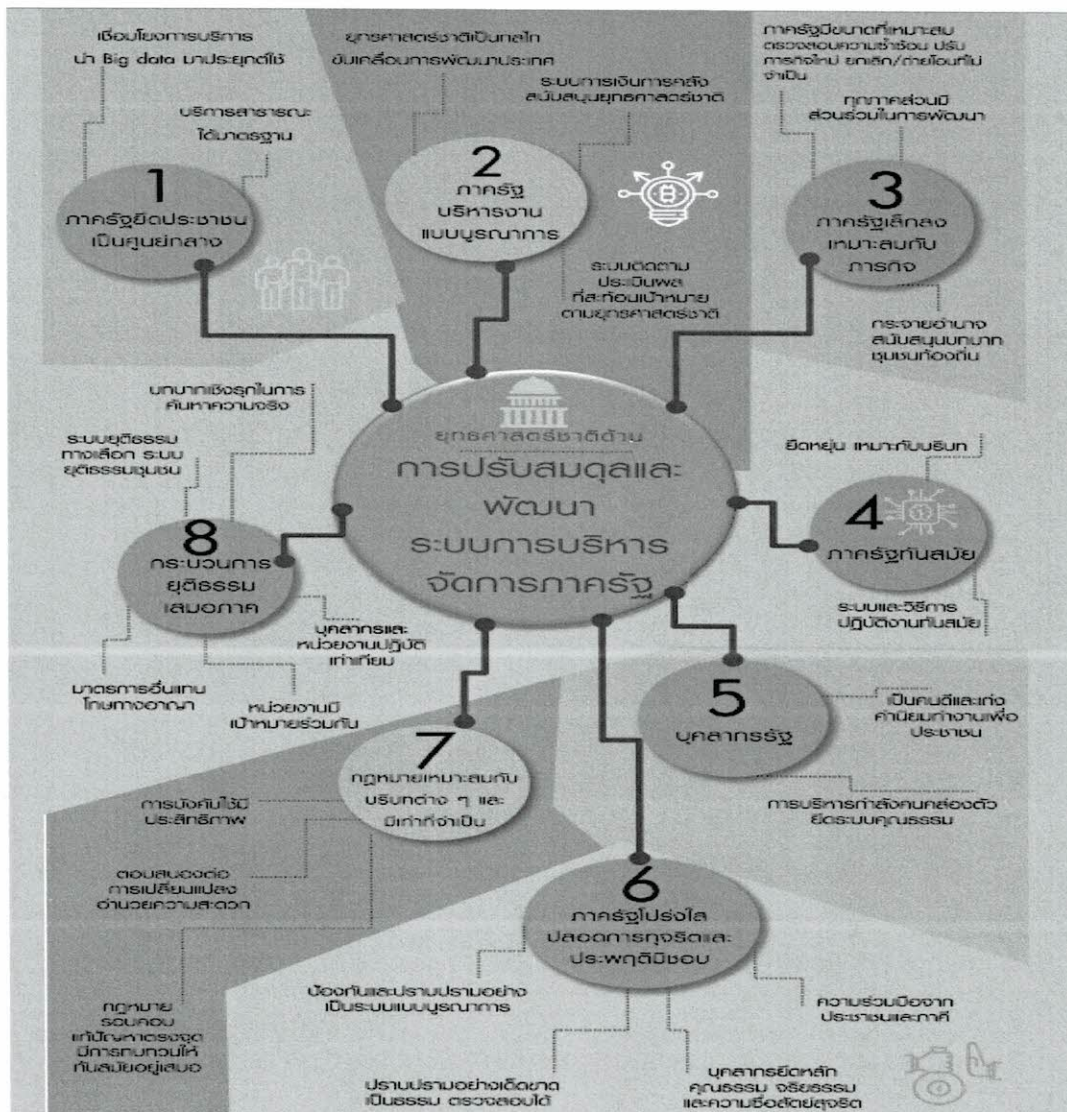
๕. ยุทธศาสตร์ชาติด้านการสร้างการเติบโตบนคุณภาพชีวิตที่เป็นมิตรกับสิ่งแวดล้อม

- (๑) สร้างการเติบโตอย่างยั่งยืนบนสังคมเศรษฐกิจสีเขียว
- (๒) สร้างการเติบโตอย่างยั่งยืนบนสังคมเศรษฐกิจภาคทะเล
- (๓) สร้างการเติบโตอย่างยั่งยืนบนสังคมที่เป็นมิตรต่อสภาพภูมิอากาศ
- (๔) พัฒนาพื้นที่เมือง ชนบท เกษตรกรรมและอุตสาหกรรมเชิงนิเวศ มุ่งเน้นความเป็นเมืองที่เติบโตอย่างต่อเนื่อง
- (๕) พัฒนาความมั่นคงน้ำ พลังงาน และเกษตรที่เป็นมิตรต่อสิ่งแวดล้อม
- (๖) ยกระดับกระบวนการตัดสินใจเพื่อกำหนดอนาคตประเทศ



๖. ยุทธศาสตร์ชาติด้านการปรับสมดุลและพัฒนาระบบการบริหารจัดการภาครัฐ

- (๑) ภาครัฐที่ยึดประชาชนเป็นศูนย์กลาง ตอบสนองความต้องการ และให้บริการอย่างสะดวกรวดเร็วโปร่งใส
- (๒) ภาครัฐบริหารงานแบบบูรณาการโดยมียุทธศาสตร์ชาติเป็นเป้าหมายและเชื่อมโยงการพัฒนาในทุก ระดับ ทุกประเด็น ทุกภารกิจ และทุกพื้นที่
- (๓) ภาครัฐมีขนาดเล็กลง เหมาะสมกับภารกิจ ส่งเสริมให้ประชาชนและทุกภาคส่วนมีส่วนร่วมในการ พัฒนาประเทศ
- (๔) ภาครัฐมีความทันสมัย
- (๕) บุคลากรภาครัฐเป็นคนดีและเก่ง ยึดหลักคุณธรรม จริยธรรม มีจิตสำนึกมีความสามารถสูง มุ่งมั่น และเป็นมืออาชีพ
- (๖) ภาครัฐมีความโปร่งใส ปลอดการทุจริตและประพฤติมิชอบ
- (๗) กฎหมายมีความสอดคล้องเหมาะสมกับบริบทต่าง ๆ และมีเท่าที่จำเป็น
- (๘) กระบวนการยุติธรรมเคารพสิทธิมนุษยชนและปฏิบัติต่อประชาชนโดยเสมอภาค



เป้าหมายการพัฒนาประเทศ

“ประเทศไทยมั่นคง ประชาชนมีความสุข เศรษฐกิจพัฒนาอย่างต่อเนื่อง สังคมเป็นธรรม ฐานทรัพยากรธรรมชาติยั่งยืน”

1 ด้านความมั่นคง

1. ประชาชนอยู่ดี กินดี และมีความสุข
2. บ้านเมืองมีความมั่นคงในทุกมิติและทุกระดับ
3. กองทัพ หน่วยงานด้านความมั่นคง ภาครัฐ ภาคเอกชน และภาคประชาชน มีความพร้อมในการป้องกันและแก้ไขปัญหาความมั่นคง
4. ประเทศไทยมีบทบาทด้านความมั่นคงที่ขึ้นขบและได้รับการยอมรับโดยประชาคมระหว่างประเทศ
5. การบริหารจัดการความมั่นคงมีพลสำคัญที่เป็นรูปธรรมอย่างมีประสิทธิภาพ




2 ด้านการสร้างความสามารถในการแข่งขัน

1. ประเทศไทยเป็นประเทศที่พัฒนาแล้ว เศรษฐกิจเติบโตอย่างมีเสถียรภาพและยั่งยืน
2. ประเทศไทยมีขีดความสามารถในการแข่งขันสูงขึ้น



3 ด้านการพัฒนาและเสริมสร้างศักยภาพทรัพยากรมนุษย์

1. คนไทยเป็นคนดี คนเก่ง มีคุณภาพ พร้อมสำหรับวิถีชีวิตในศตวรรษที่ 21
2. สังคมไทยมีสภาพแวดล้อมที่เอื้อและสนับสนุนต่อการพัฒนาคนตลอดช่วงชีวิต



4 ด้านการสร้างโอกาสและความเสมอภาคทางสังคม

1. สร้างความเป็นธรรม และลดความเหลื่อมล้ำในทุกมิติ
2. กระจายศูนย์กลางความเจริญทางเศรษฐกิจและสังคม เพิ่มโอกาสให้ทุกภาคส่วนเข้ามามีส่วนร่วมในการพัฒนาประเทศในทุกระดับ
3. เพิ่มขีดความสามารถของชุมชนท้องถิ่นในการพัฒนา การพึ่งตนเองและการจัดการตนเองเพื่อสร้างสังคมคุณภาพ



5 ด้านการสร้างการเติบโตบนคุณภาพชีวิตที่เป็นมิตรต่อสิ่งแวดล้อม

1. อนุรักษ์และรักษาทรัพยากรธรรมชาติ สิ่งแวดล้อม และวัฒนธรรม ให้คนรุ่นต่อไปได้ใช้อย่างยั่งยืน มีสมดุล
2. เป็นผู้นำและสร้างใหม่ฐานทรัพยากรธรรมชาติและสิ่งแวดล้อม เพื่อลดผลกระทบทางลบจากการพัฒนาสังคมเศรษฐกิจของประเทศ
3. ใช้ประโยชน์และสร้างการเติบโตบนฐานทรัพยากรธรรมชาติและสิ่งแวดล้อมให้สมดุลภายในขีดความสามารถของระบบนิเวศ
4. ยกระดับกระบวนการที่คน เพื่อกำหนดอนาคตประเทศด้านทรัพยากรธรรมชาติและสิ่งแวดล้อม และวัฒนธรรม บนหลักการมีส่วนร่วม และธรรมาภิบาล



6 ด้านการปรับสมดุลและพัฒนาระบบการบริหารจัดการภาครัฐ

1. ภาครัฐมีวัฒนธรรมการทำงานที่มุ่งผลสัมฤทธิ์และผลประโยชน์ส่วนรวม ตอบสนองความต้องการของประชาชนได้อย่างสะดวก รวดเร็ว โปร่งใส
2. ภาครัฐมีขนาดที่เล็กลง และปรับตัวให้ทันต่อการเปลี่ยนแปลง
3. ภาครัฐมีความโปร่งใส ปลอดการทุจริตและประพฤติมิชอบ
4. กระบวนการยุติธรรม เป็นไปเพื่อประโยชน์ต่อส่วนรวมของประเทศ



๒. แผนพัฒนาเศรษฐกิจและสังคมแห่งชาติ ฉบับที่ ๑๒

แผนพัฒนาเศรษฐกิจและสังคมแห่งชาติ ฉบับที่ ๑๒ (พ.ศ. ๒๕๖๐ – ๒๕๖๔) ได้จัดทำขึ้นในช่วงเวลาของการปฏิรูปประเทศและสถานการณ์โลกที่เปลี่ยนแปลงอย่างรวดเร็วและเชื่อมโยงกันใกล้ชิดกันมากขึ้น โดยได้นำหลัก “ปรัชญาของเศรษฐกิจพอเพียง” มาเป็นปรัชญานำทางในการพัฒนาประเทศต่อเนื่องจากแผนพัฒนาฯ ฉบับที่ ๙- ๑๑ เพื่อเสริมสร้างภูมิคุ้มกันและช่วยให้สังคมไทยสามารถยืนหยัดอยู่ได้อย่างมั่นคงเกิดภูมิคุ้มกัน และมีการบริหารจัดการความเสี่ยงอย่างเหมาะสม ส่งผลให้การพัฒนาประเทศสู่ความสมดุลและยั่งยืน รวมทั้งร่วมจัดทำรายละเอียดยุทธศาสตร์ของแผนฯ เพื่อมุ่งสู่ “ความมั่นคง มั่งคั่ง และยั่งยืน”

การพัฒนาประเทศในระยะแผนพัฒนาฯ ฉบับที่ ๑๒ จึงเป็นจุดเปลี่ยนที่สำคัญในการเชื่อมต่อกับยุทธศาสตร์ชาติ ๒๐ ปี ในลักษณะการแปลงยุทธศาสตร์ระยะยาวสู่การปฏิบัติ โดยในแต่ละยุทธศาสตร์ของแผนพัฒนาฯ ฉบับที่ ๑๒ ได้กำหนดประเด็นการพัฒนา พร้อมทั้งแผนงาน/โครงการสำคัญที่ต้องดำเนินการให้เห็นผลเป็นรูปธรรมในช่วง ๕ ปีแรกของการขับเคลื่อนยุทธศาสตร์ชาติ เพื่อเตรียมความพร้อมคน สังคม และระบบเศรษฐกิจของประเทศให้สามารถปรับตัวรองรับผลกระทบจากการเปลี่ยนแปลงได้อย่างเหมาะสม ขณะเดียวกันยังได้กำหนดแนวคิด และกลไกการขับเคลื่อนและติดตามประเมินผลที่ชัดเจน เพื่อกำกับให้การพัฒนาเป็นไปอย่างมีทิศทางและเกิดประสิทธิภาพ นำไปสู่การพัฒนาเพื่อประโยชน์สุขที่ยั่งยืนของสังคมไทย

แผนพัฒนาเศรษฐกิจและสังคมแห่งชาติ ฉบับที่ ๑๒ (พ.ศ.๒๕๖๐-๒๕๖๔) มีรายละเอียดดังนี้

กรอบวิสัยทัศน์และเป้าหมาย

ในช่วงของแผนพัฒนาเศรษฐกิจและสังคมแห่งชาติฉบับที่ ๑๒ (พ.ศ. ๒๕๖๐ – ๒๕๖๔) ประเทศไทยจะยังคงประสบภาวะแวดล้อมและบริบทของการเปลี่ยนแปลงต่าง ๆ ที่อาจก่อให้เกิดความเสี่ยงทั้งจากภายในและภายนอกประเทศ อาทิ กระแสการเปิดเศรษฐกิจเสรี ความท้าทายของเทคโนโลยีใหม่ๆ การเข้าสู่สังคมผู้สูงอายุ การเกิดภัยธรรมชาติที่รุนแรง ประกอบกับสถานการณ์ด้านต่างๆ ทั้งเศรษฐกิจ สังคม ทรัพยากรธรรมชาติ และสิ่งแวดล้อมของประเทศในปัจจุบันที่ยังคงประสบปัญหาในหลายด้าน เช่น ปัญหาผลิตภาพการผลิตความสามารถในการแข่งขัน คุณภาพการศึกษา ความเหลื่อมล้ำทางสังคม เป็นต้น ทำให้การพัฒนาในช่วงแผนพัฒนาฯ ฉบับที่ ๑๒ จึงจำเป็นต้องยึดกรอบแนวคิดและหลักการในการวางแผนที่สำคัญ ดังนี้

- (๑) การน้อมนำและประยุกต์ใช้หลักปรัชญาของเศรษฐกิจพอเพียง
- (๒) คนเป็นศูนย์กลางของการพัฒนาอย่างมีส่วนร่วม
- (๓) การสนับสนุนและส่งเสริมแนวคิดการปฏิรูปประเทศ
- (๔) การพัฒนาสู่ความมั่นคง มั่งคั่ง ยั่งยืน สังคมอยู่ร่วมกันอย่างมีความสุข



ยุทธศาสตร์การพัฒนาประเทศ

ยุทธศาสตร์ในแผนพัฒนา ฉบับที่ ๑๒ มีทั้งหมด ๑๐ ยุทธศาสตร์ โดยมี ๖ ยุทธศาสตร์ตามกรอบยุทธศาสตร์ชาติ ๒๐ ปี และอีก ๔ ยุทธศาสตร์ที่เป็นปัจจัยสนับสนุน ดังนี้

- ๔.๑ ยุทธศาสตร์การเสริมสร้างและพัฒนาศักยภาพทุนมนุษย์
- ๔.๒ ยุทธศาสตร์การสร้างความเป็นธรรมและลดความเหลื่อมล้ำในสังคม
- ๔.๓ ยุทธศาสตร์การสร้างความเข้มแข็งทางเศรษฐกิจและแข่งขันได้อย่างยั่งยืน
- ๔.๔ ยุทธศาสตร์การเติบโตที่เป็นมิตรกับสิ่งแวดล้อมเพื่อการพัฒนาที่ยั่งยืน
- ๔.๕ ยุทธศาสตร์การเสริมสร้างความมั่นคงแห่งชาติเพื่อการพัฒนาประเทศสู่ความมั่งคั่ง และยั่งยืน
- ๔.๖ ยุทธศาสตร์การบริหารจัดการในภาครัฐ การป้องกันการทุจริตประพฤติมิชอบ และธรรมาภิบาลในสังคมไทย
- ๔.๗ ยุทธศาสตร์การพัฒนาโครงสร้างพื้นฐานและระบบโลจิสติกส์
- ๔.๘ ยุทธศาสตร์การพัฒนาวิทยาศาสตร์ เทคโนโลยี วิจัย และนวัตกรรม
- ๔.๙ ยุทธศาสตร์การพัฒนาภาค เมือง และพื้นที่เศรษฐกิจ
- ๔.๑๐ ยุทธศาสตร์ความร่วมมือระหว่างประเทศเพื่อการพัฒนา



เป้าหมายการพัฒนาประเทศ

๑. การหลุดพ้นจากกับดักประเทศรายได้ปานกลางสู่รายได้สูง

- (๑) เศรษฐกิจขยายตัวเฉลี่ยไม่ต่ำกว่าร้อยละ ๕.๐
- (๒) ผลิตภัณฑ์มวลรวมในประเทศต่อหัว (GDP Per Capita) และรายได้ประชาชาติต่อหัว (GNP Per Capita) ณ สิ้นแผนพัฒนาฯ ฉบับที่ ๑๒ ในปี ๒๕๖๔ เพิ่มขึ้นเป็น ๓๓๗,๐๕๑ บาท (๙,๓๒๕ ดอลลาร์ สรอ.) และ ๓๐๑,๑๙๙ บาท (๘,๘๕๙ ดอลลาร์ สรอ.) ต่อคนต่อปี
- (๓) ผลผลิตภาพการผลิตเพิ่มขึ้นไม่ต่ำกว่าเฉลี่ยร้อยละ ๒.๕ ต่อปี
- (๔) การลงทุนรวมขยายตัวไม่ต่ำกว่าเฉลี่ยร้อยละ ๘.๐ (การขยายตัวของ การลงทุนภาครัฐไม่ต่ำกว่าร้อยละ ๑๐.๐ และการลงทุนของภาคเอกชนขยายตัวไม่ต่ำกว่าเฉลี่ยร้อยละ ๗.๕ ในขณะที่ ปริมาณการส่งออกขยายตัวเฉลี่ยไม่ต่ำกว่าร้อยละ ๔.๐ ต่อปี)

๒. การพัฒนาศักยภาพคนให้สนับสนุนการเจริญเติบโตของประเทศและการสร้าง สังคมสูงวัยอย่างมีคุณภาพ

- (๑) ประชาชนทุกช่วงวัยมีความมั่นคงทางด้านเศรษฐกิจและสังคม (SocioEconomic Security) และมีคุณภาพชีวิตที่ดีขึ้น
- (๒) การศึกษาและการเรียนรู้ได้รับการพัฒนาคุณภาพ
- (๓) สถาบันทางสังคมมีความเข้มแข็งเป็นฐานรากที่เอื้อต่อการพัฒนาคน

๓. การลดความเหลื่อมล้ำในสังคม

- (๑) การกระจายรายได้มีความเท่าเทียมกันมากขึ้น
- (๒) บริการทางสังคมมีคุณภาพและมีการกระจายอย่างทั่วถึง

๔. การสร้างการเจริญเติบโตทางเศรษฐกิจและสังคมที่เป็นมิตรกับสิ่งแวดล้อม

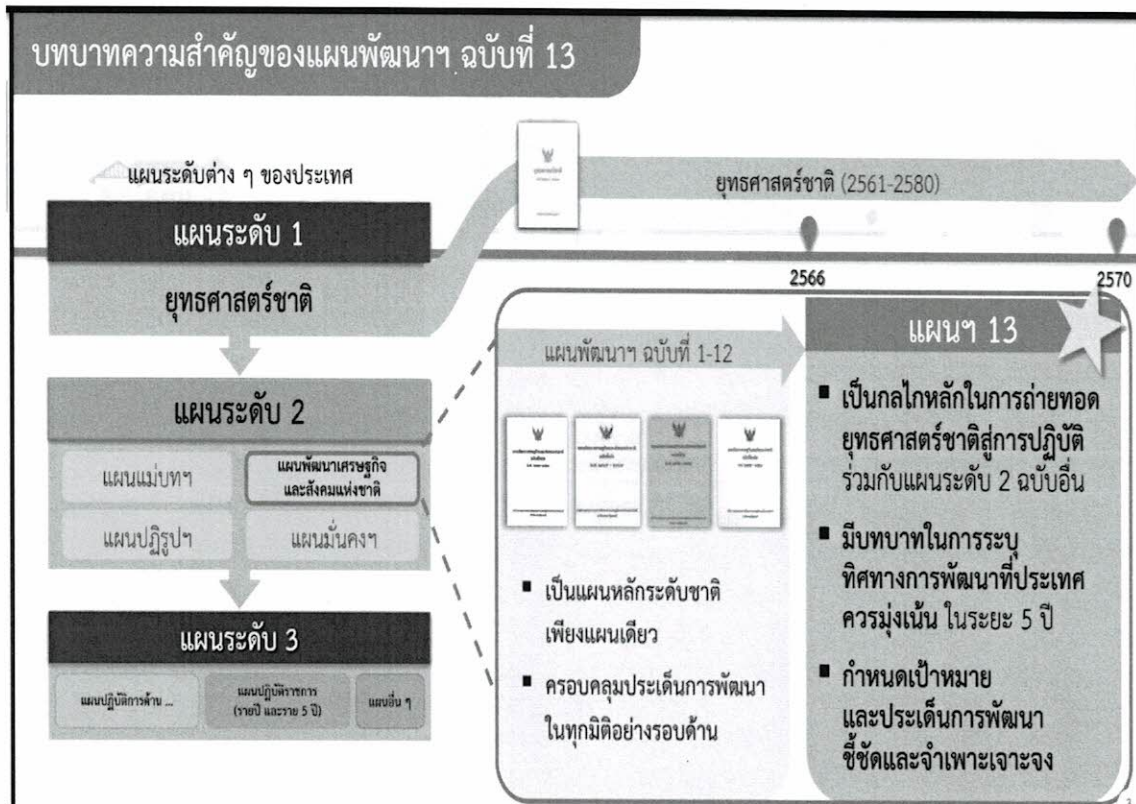
- (๑) รักษาความมั่นคงของฐานทรัพยากร สร้างสมดุลระหว่างการอนุรักษ์และ การใช้ประโยชน์อย่างยั่งยืน และเป็นธรรม
- (๒) ขับเคลื่อนประเทศสู่เศรษฐกิจและสังคมที่เป็นมิตรต่อสิ่งแวดล้อม
- (๓) เพิ่มขีดความสามารถในการรับมือภัยพิบัติและการเปลี่ยนแปลงสภาพ ภูมิอากาศ
- (๔) เพิ่มประสิทธิภาพและเสริมสร้างธรรมาภิบาลในการบริหารจัดการ ทรัพยากรธรรมชาติและ สิ่งแวดล้อม
- (๕) มีการบริหารจัดการค่าให้สมดุลระหว่างการอุปสงค์และอุปทานของค่า

๕. การบริหารราชการแผ่นดินที่มีประสิทธิภาพ

- (๑) การบริหารงานภาครัฐที่โปร่งใส เป็นธรรม มีประสิทธิภาพ และมีส่วนร่วม
- (๒) ขจัดการทุจริตคอร์รัปชัน
- (๓) มีการกระจายอำนาจที่เหมาะสม

แผนพัฒนาเศรษฐกิจและสังคมแห่งชาติ ฉบับที่ ๑๓

พลิกโฉมประเทศไทยสู่
เศรษฐกิจสร้างคุณค่า
สังคมเดินหน้าอย่างยั่งยืน



ประเด็นระดมความเห็นกรอบแผนพัฒนาฯ ฉบับที่ 13

เป้าหมายการพัฒนาประเทศ
ในระยะของแผนพัฒนาฯ ฉบับที่ 13
(พ.ศ. 2566 – 2570)



สิ่งที่ต้องทำ
เพื่อนำไปสู่เป้าหมายดังกล่าว



แนวโน้มการเปลี่ยนแปลงระดับโลก (Global Megatrends)

ความก้าวหน้าทางเทคโนโลยี

- 4IR, Digital Transformation ที่ถูกเร่งด้วย COVID-19
- โอกาสในสายยกระดับการพัฒนา แต่ยังเป็นความเสี่ยงต่อการจ้างงาน, Digital Divide, และ Cyber Security

การเปลี่ยนแปลงโครงสร้างประชากร

- สัดส่วนผู้สูงอายุเพิ่มขึ้นต่อเนื่อง วัยแรงงานลดลง
- เศรษฐกิจผู้สูงอายุ การทำงานและสภาพสังคมรูปแบบใหม่

อนาคตของงาน

- งานบางประเภทจะหายไป และเกิดงานประเภทใหม่
- การจ้างงานที่มีรูปแบบมาตรฐานเพิ่มขึ้น

การเปลี่ยนแปลงวิถีชีวิตและวัฒนธรรมทางสังคม

- คนเจนเนอเรชันวัยมีแนวโน้มย้ายถิ่นและย้ายงานสูงขึ้น
- ค่านิยมการค้ารูจชีวิตเปลี่ยนไป อาทิ การเห็นความสำคัญของการศึกษามากขึ้น การไม่นิยมมีลูก

การขยายตัวของความเป็นเมือง

- ภายใน 30 ปี ประชากร 70% ของโลกจะอาศัยในเขตเมือง
- หลายเมืองทั่วโลกกำลังมุ่งสู่การเป็นเมืองอัจฉริยะ (Smart City)

การดูแลสุขภาพและการรักษาพยาบาล

- การดูแลสุขภาพเชิงป้องกัน สินค้าและบริการสุขภาพ
- การแพทย์ที่ทันสมัย เพิ่มความสามารถของระบบสาธารณสุข

การเปลี่ยนแปลงสภาพภูมิอากาศ

- มีแนวโน้มรุนแรง รวดเร็ว และผันผวนกว่าที่คาดการณ์ไว้
- ความเสี่ยงต่อภัยพิบัติและผลกระทบต่อระบบนิเวศ

ความพยายามระดับโลกในการลดปริมาณการปล่อยก๊าซเรือนกระจก

- ความตกลงระหว่างประเทศเพื่อควบคุมการเพิ่มขึ้นของอุณหภูมิโลก
- หลายประเทศตั้งเป้าหมายเพื่อมุ่งสู่ Net Zero Emissions

พลังงานหมุนเวียนและยานยนต์ไฟฟ้า

- พลังงานแสงอาทิตย์และลม มีต้นทุนลดต่ำลงอย่างรวดเร็ว
- หลายประเทศมีแผนที่จะรับการลงทุนยานยนต์เชิงพาณิชย์

แนวโน้มเศรษฐกิจการเมืองระหว่างประเทศ

- ความตึงเครียดระหว่างมหาอำนาจตะวันตกและตะวันออก
- ความท้าทายในการกำหนดบทบาทความร่วมมือของไทย

ผลกระทบและแนวโน้มจากโควิด-19

ผลกระทบต่อประเทศไทย

- ไทยรับมือกับโควิด-19 ได้ดีเป็นอันดับ 4 ของโลก
- แต่ผลกระทบทางเศรษฐกิจรุนแรง เนื่องจากพึ่งพาการท่องเที่ยวและส่งออกในสัดส่วนสูง
 - GDP ตีบลง ปี 2563 หดตัว 6.1%
 - อัตราการว่างงานเพิ่มขึ้น เป็นประมาณ 1.90%
- ชั่วโงมการทำงานลดลง โดยเฉพาะในแรงงานที่มีอายุน้อย และมีการศึกษาสูง

ผลกระทบในระดับโลก

- GDP โลกปี 2563 หดตัว 4.3%
- อัตราการว่างงานเพิ่มขึ้น 6.5% และชั่วโมงการทำงานลดลง
- การค้าและการเดินทางระหว่างประเทศหดตัวรุนแรง

ผลกระทบต่อแนวโน้มการเปลี่ยนแปลงที่สำคัญ

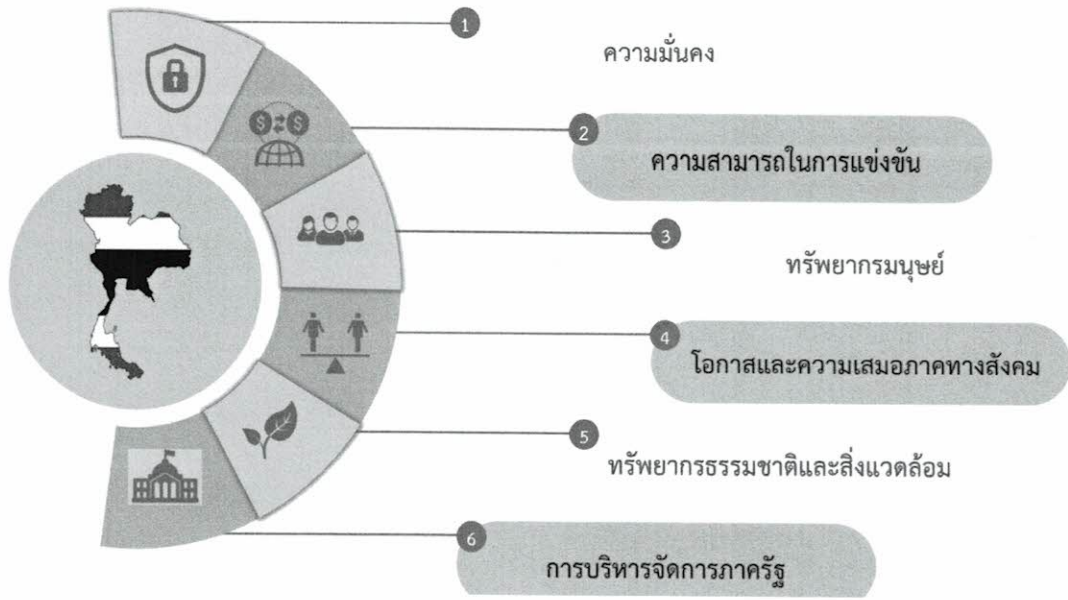
การเปลี่ยนแปลงสู่ยุคดิจิทัลถูกเร่งรัดให้เกิดในอัตราเร่ง

แรงกดดันต่อพฤติกรรมสุขภาพมาตรฐานสุขอนามัย

ห่วงโซ่มูลค่าโลกสั้นลงเชื่อมโยงในภูมิภาคมากขึ้น

เป็นโอกาสให้ธรรมชาติฟื้นฟู แต่เพิ่มขยะพลาสติก/ขยะติดเชื้อ

สถานะของประเทศและผลจากแนวโน้มการเปลี่ยนแปลง



1. ความมั่นคง



“ไทยมีระดับความมั่นคงปลอดภัยค่อนข้างต่ำ การโจมตีทางไซเบอร์และสาธารณภัยยังคงเป็นภัยคุกคามที่สำคัญ แต่ยังมีโอกาสในการดำเนินบทบาทเชิงรุกในการส่งเสริมเสถียรภาพของภูมิภาค”

1 การรักษาความสงบในประเทศ

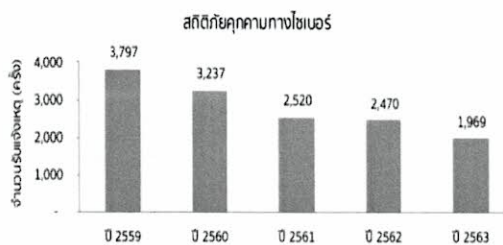
- ไทยมีระดับความมั่นคงและปลอดภัยค่อนข้างต่ำ โดยเปรียบเทียบกับประเทศอื่น
- ปัญหาความเชื่อมั่นในรัฐและความขัดแย้งทางความคิดในสังคม

2 การป้องกันและแก้ไขปัญหาความมั่นคง

- ภัยคุกคามทางไซเบอร์ของไทยมีแนวโน้มลดลง แต่ระดับการใช้เทคโนโลยีที่เพิ่มขึ้นอาจทำให้มีความเสี่ยงเพิ่มขึ้น
- ภัยธรรมชาติเป็นหนึ่งในภัยคุกคามทางความมั่นคงที่สำคัญ

3 การบูรณาการความร่วมมือด้านความมั่นคงระดับนานาชาติ

- การพัฒนาความสัมพันธ์ที่ดีกับต่างชาติ โดยเฉพาะที่เกี่ยวข้องกับอาเซียน
- ไทยแสดงบทบาทนำในการส่งเสริมเสถียรภาพทั้งในอาเซียนและเอเชีย



2. ความสามารถในการแข่งขัน: ประเด็นเชิงโครงสร้าง



2. ความสามารถในการแข่งขัน: ภาคการผลิตเป้าหมายตามยุทธศาสตร์ชาติ

ภาคการผลิตเดิมที่สำคัญ		อุตสาหกรรมและบริการแห่งอนาคต				
การเกษตร	การท่องเที่ยว	อุตสาหกรรมชีวภาพ	การแพทย์ครบวงจร	อุตสาหกรรมและบริการดิจิทัล	การคมนาคมขนส่งและโลจิสติกส์	อุตสาหกรรมความมั่นคง
<ul style="list-style-type: none"> ▪ ผลผลิตแรงงานต่ำ ▪ มีแรงงานสูงอายุในสัดส่วนสูง ▪ ความเสี่ยงจาก Climate Change และมาตรฐานความปลอดภัยที่เข้มงวด 	<p>ก่อนโควิด-19</p> <ul style="list-style-type: none"> ▪ แนวโน้มเติบโตดี แต่ค่าใช้จ่ายขยายตัวต่ำ <p>หลังโควิด-19</p> <ul style="list-style-type: none"> ▪ แหล่งท่องเที่ยวหลายแห่งเสื่อมโทรม ▪ มีอุปทานส่วนเกิน ▪ การแข่งขันด้านราคารุนแรงขึ้น 	<ul style="list-style-type: none"> ▪ ต้นทุนเทคโนโลยียังอยู่ในระดับสูง ▪ มูลค่าการผลิตในตลาดโลกยังค่อนข้างต่ำ 	<ul style="list-style-type: none"> ▪ โรงพยาบาลได้มาตรฐาน JCI สูงเป็นอันดับที่ 4 ของโลก ▪ ปี 2560 ค่าใช้จ่ายการรักษาพยาบาลของชาวต่างชาติสูงเป็นอันดับที่ 5 ของโลก 	<ul style="list-style-type: none"> ▪ มีจุดแข็งในการผลิต HDD แต่เติบโตลดลงจากการเปลี่ยนผ่านเทคโนโลยีสู่ SSD ▪ มีบทบาทหลักเป็นเพียง OEM ▪ ในปี 2559 ธุรกิจซอฟต์แวร์มีมูลค่าการผลิตกว่า 5 หมื่นล้านบาท 	<ul style="list-style-type: none"> ▪ โลจิสติกส์: ปี 2562 ไทยอยู่ที่อันดับที่ 32 ของโลก และมีแนวโน้มดีขึ้น ▪ ยานยนต์สมัยใหม่: ปริมาณการผลิต ICE สูง แต่ยังขาดความพร้อมในการผลิต EV ▪ การบิน: ขาดแคลนผู้ประกอบการที่เชี่ยวชาญ 	<ul style="list-style-type: none"> ▪ การผลิตยุทธโประณ์เชิงพาณิชย์ ยังไม่สามารถแข่งขันกับประเทศที่มีอุตสาหกรรมป้องกันประเทศครบวงจรได้
<p>หากไม่ปรับตัว มีความเสี่ยงที่จะสูญเสียความสามารถในการแข่งขัน และส่งผลกระทบต่อความยั่งยืน</p>		<p>(1) การแพทย์ (2) ดิจิทัล (3) โลจิสติกส์ และ (4) ยานยนต์สมัยใหม่ มีแนวโน้มเติบโตที่ดีในระยะแผนฯ 13 แต่ต้องเร่งสร้างความพร้อม โดยเฉพาะด้านเทคโนโลยีและทักษะแรงงาน</p>				

3. ทรัพยากรมนุษย์



การพัฒนาทรัพยากรมนุษย์ของไทยมีแนวโน้มที่ดีขึ้น แต่ยังประสบปัญหาเชิงคุณภาพ ทั้งด้านการศึกษาและทักษะแรงงาน ซึ่งจะยิ่งทวีความรุนแรงมากขึ้น เมื่อเผชิญกับแนวโน้มความเปลี่ยนแปลงในระยะต่อไป



ดัชนีการพัฒนามนุษย์ (Human Development Index)

ปรับตัวดีขึ้นเล็กน้อย ในปี 2562
0.73 → 0.78



ดัชนีความสามารถในการแข่งขันระดับโลก (Global Competitiveness Index)

ด้านทักษะ

อันดับรวม 2562-63

73

6

จาก 141 ประเทศ

จาก 10 ประเทศ



ผลคะแนนสอบ PISA ของเด็กไทย

2555 2561



1 → 1



2 → 2



6 → 3



50 → 66

/79 /79

และมีอันดับลดลงอย่างต่อเนื่อง

คุณภาพการศึกษาของไทย อยู่ในระดับต่ำ เมื่อเทียบกับนานาชาติ



ชุดทักษะของผู้สำเร็จการศึกษา (Skillsets of Graduates) /140 /141

61 → 79 /140 /141

ทักษะดิจิทัลในกลุ่มประชากร (Digital Skills among Pop.) /140 /141

61 → 66 /140 /141

ไทยขาดแคลนทักษะแรงงาน ที่สอดคล้องกับความต้องการ ของตลาดแรงงานและบริบทการเปลี่ยนแปลง

ประเด็นความท้าทายที่สำคัญ



ความต้องการทักษะเปลี่ยนแปลงอย่างรวดเร็ว การเรียนรู้ตลอดชีวิตมีความจำเป็นมากขึ้น ทักษะด้านวิทยาศาสตร์ เทคโนโลยี และนวัตกรรม รวมถึง Soft Skills เป็นที่ต้องการมากยิ่งขึ้น

- ทักษะที่แทนได้ด้วยเทคโนโลยีมีความต้องการลดลง



โอกาสในการยกระดับคุณภาพและขยาย โอกาสทางการศึกษา จากประชากรวัยเรียน ที่ลดลงและความก้าวหน้าของเทคโนโลยี



ความเหลื่อมล้ำทางการศึกษาและทักษะ อาจเพิ่มสูงขึ้น สำหรับกลุ่มคนที่เข้าไม่ถึงเทคโนโลยี

4. โอกาสและความเสมอภาคทางสังคม

โอกาสขยับสถานะของคนจนน้อยลง ความเหลื่อมล้ำเพิ่มสูงขึ้น ขณะที่ความคุ้มครองทางสังคมยังไม่เพียงพอ และไม่เหมาะสมกับบริบทและรูปแบบการทำงานที่เปลี่ยนไป



ความยากจน

สัดส่วนคนจนลดลงอย่างต่อเนื่อง แต่คนจำนวนหนึ่งยังคงติดกับดักความยากจน

- กลุ่มคนที่มีรายได้น้อยที่สุดมีโอกาสต่ำที่จะเลื่อนขึ้นมาอยู่ในกลุ่มที่มีรายได้สูงขึ้น

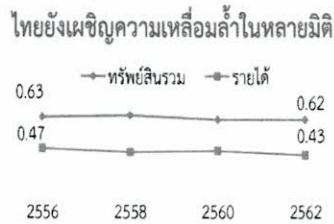


การขยับสถานะของคนจนยังเป็นไปได้ยาก จากโควิด-19 อัตราการพึ่งพิงที่สูงขึ้น และการเข้าไม่ถึงเทคโนโลยี

ความก้าวหน้าทางเทคโนโลยีและข้อมูลยังทำให้มีโอกาสระบุนคนจน ช่วยเหลือได้อย่างตรงจุด



ความเหลื่อมล้ำ



โควิด-19 ฉายภาพความเหลื่อมล้ำให้ชัดเจนยิ่งขึ้น เนื่องจากกลุ่มเปราะบางมีความสามารถในการรับมือกับวิกฤตต่ำกว่า

Digital Divide โดยเฉพาะในด้าน การศึกษาและการเข้าถึงสวัสดิการรัฐ



ความคุ้มครองทางสังคม

ประสบปัญหาความเพียงพอ และความยั่งยืน

- แม้จะครอบคลุมคนทุกช่วงวัย แต่สิทธิประโยชน์ยังอยู่ในระดับต่ำ
- มีลักษณะ แยกส่วน ขาดการบูรณาการ ส่งผลให้เกิดความขาดแคลนและซ้ำซ้อน ในบางสิทธิประโยชน์/กลุ่มเป้าหมาย



สัดส่วนแรงงานนอกระบบสูง กว่า 50% ของกำลังแรงงาน และมีแนวโน้มเพิ่มสูงขึ้น




5. ทรัพยากรธรรมชาติและสิ่งแวดล้อม

ปัญหามลพิษและผลจากการเปลี่ยนแปลงสภาพภูมิอากาศ มีแนวโน้มทวีความรุนแรงขึ้น และจะเป็นภัยคุกคามสำคัญ ทั้งต่อทรัพยากรธรรมชาติและคุณภาพชีวิต



ป่าไม้และความหลากหลายทางชีวภาพ

- สัดส่วนพื้นที่ป่าไม้ค่อนข้างคงที่ เนื่องจากมีการปลูกทดแทนป่าที่ถูกทำลาย
- ไฟป่าได้กลายมาเป็นสาเหตุการทำลายพื้นที่ป่าที่รุนแรงกว่าการบุกรุก
- ไทยมีความหลากหลายทางชีวภาพมากเป็นอันดับที่ 15 ของโลก แต่จำนวนชนิดพันธุ์ที่ถูกคุกคามมีแนวโน้มเพิ่มขึ้น



ทรัพยากรน้ำ

- การขาดแคลนน้ำมีแนวโน้มรุนแรงขึ้น โดยเฉพาะในภาคการเกษตร
- น้ำท่วมสร้างความเสียหายเป็นประจำทุกปี
- ความต้องการใช้น้ำที่เพิ่มขึ้น และการเปลี่ยนแปลงสภาพภูมิอากาศ เป็นปัจจัยท้าทายสำคัญต่อการจัดการน้ำ



มลพิษ

- ในปี 2562 ชยะชุมชน 22% ไม่ได้รับการจัดการอย่างถูกต้อง กลายเป็นขยะตกค้าง
- แนวโน้มการเปลี่ยนแปลงเทคโนโลยีอาจทำให้ขยะอิเล็กทรอนิกส์เพิ่มจำนวนขึ้น
- ฝุ่น PM 2.5 มีค่าเกินมาตรฐานทุกปี โดยเฉพาะในพื้นที่เมืองและเขตอุตสาหกรรม
- น้ำเสียชุมชนที่ไม่ได้รับการบำบัดมีปริมาณสูง



ทรัพยากรทางทะเลและชายฝั่ง

- พื้นที่ป่าชายเลนมีแนวโน้มเพิ่มขึ้นเล็กน้อย
- แนวปะการัง 80% มีสภาพเสียหายถึงเสียหายมาก จากอุณหภูมิน้ำทะเลที่สูงขึ้นและการกระทำของมนุษย์
- การกัดเซาะชายฝั่งได้รับการแก้ไขในหลายพื้นที่ แต่ Climate Change อาจทำให้สถานการณ์รุนแรงขึ้น
- ชยะในทะเลเพิ่มขึ้นปีละประมาณ 3 หมื่นตัน โดยตรวจพบไมโครพลาสติกในสัตว์ทะเลประมาณ 90%



ก๊าซเรือนกระจก (GHGs)


- แนวโน้มปริมาณการปล่อย GHGs ของไทยยังคงเพิ่มขึ้น โดย 74% ของ GHGs ของไทย มาจากการใช้พลังงาน
- พลังงานหมุนเวียนและยานยนต์ไฟฟ้า เป็นโอกาสสำคัญของไทยในการลดก๊าซเรือนกระจก

6. ระบบการบริหารจัดการภาครัฐ

ภาครัฐมีความก้าวหน้าในการปรับปรุงระบบบริหารจัดการให้เป็นดิจิทัล แต่มีความท้าทายด้านการรักษาความยั่งยืนทางการคลัง การปรับปรุงกฎระเบียบให้ทันสมัย และการปรับโครงสร้างให้มีความยืดหยุ่น

การจัดอันดับของหน่วยงานระหว่างประเทศ


อันดับด้านการจัดการภาครัฐปรับตัวดีขึ้น



- ดัชนีรัฐบาลอิเล็กทรอนิกส์ อันดับที่ 57 จาก 193 ประเทศ
- ความยากง่ายในการประกอบธุรกิจ อันดับที่ 21 จาก 189 ประเทศ
- ดัชนีประสิทธิภาพภาครัฐ อันดับที่ 23 จาก 63 ประเทศ

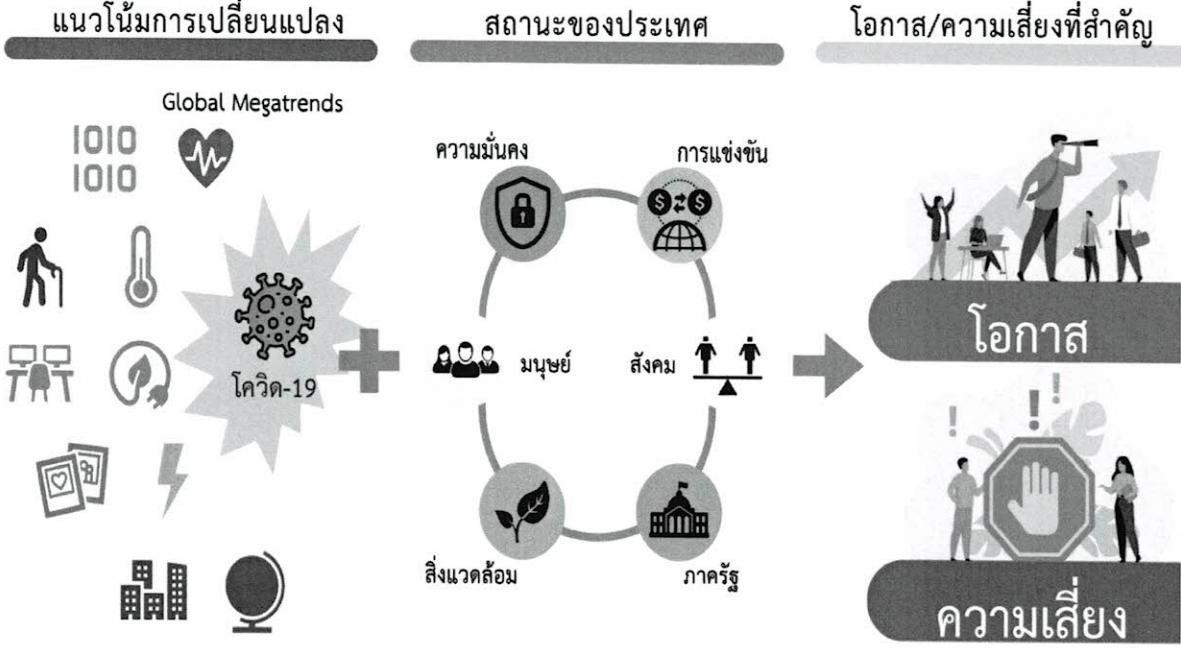
ประเด็นความท้าทายที่สำคัญ

- ความคาดหวังที่สูงขึ้น โดยเฉพาะความสะดวกรวดเร็วในการให้บริการ และการเปิดเผยข้อมูล
- ความเสี่ยงด้านความยั่งยืนทางการคลัง สัดส่วนรายจ่ายลงทุนต่ำกว่าเป้าหมายในการอบความยั่งยืนทางการคลัง แต่ค่าใช้จ่ายด้านสวัสดิการมีแนวโน้มเพิ่มขึ้น และความสามารถในการจัดเก็บรายได้จลตต่ำลง



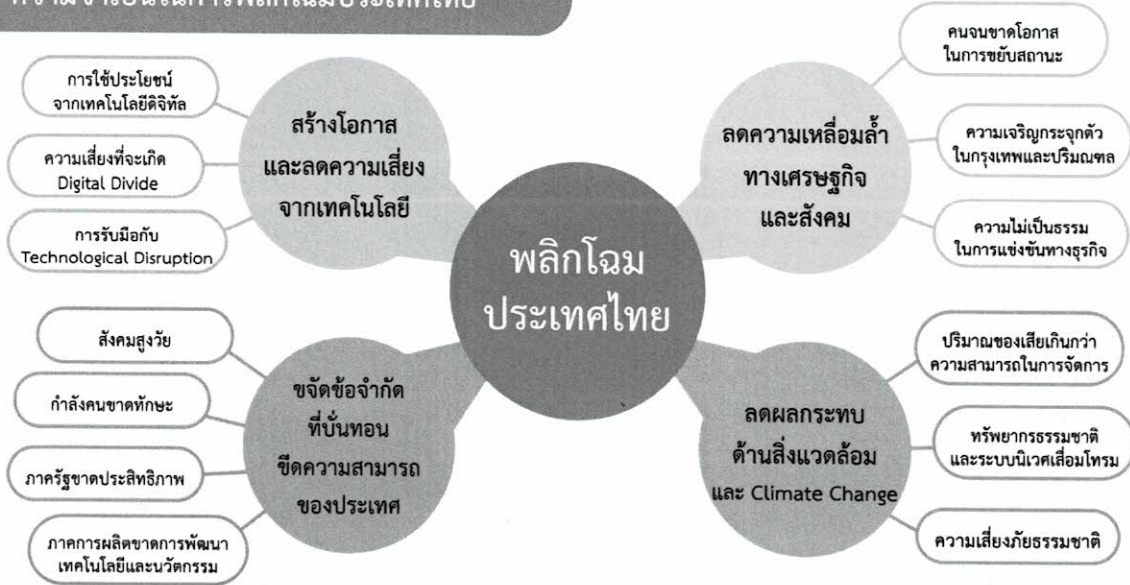
- กฎระเบียบมีความซ้ำซ้อนและล้าสมัย ในปี 2562 มีกฎระเบียบที่ไม่จำเป็นถึง 85% คิดเป็นความสูญเสียกว่าแสนล้านบาท/ปี (0.8% ของ GDP)
- ภาครัฐมีโครงสร้างขนาดใหญ่และไม่ยืดหยุ่น ภาครัฐขยายตัวต่อเนื่อง ยกที่จะยกเลิกหรือควบรวมนหน่วยงาน และยังคงพบเหตุให้บริการ (Operator) ในสาขาที่ภาคส่วนอื่นสามารถให้บริการได้อย่างมีประสิทธิภาพ

แนวทางการวิเคราะห์โอกาสและความเสี่ยง



โอกาสและความเสี่ยงที่สำคัญ					
ความมั่นคง	ความสามารถในการแข่งขัน	ทรัพยากรมนุษย์	ความเสมอภาคทางสังคม	ทรัพยากรและสิ่งแวดล้อม	การบริหารจัดการภาครัฐ
<p>การใช้ Big Data เพื่อป้องกันภัยคุกคามทางความมั่นคง</p> <p>การพัฒนากระบวนการภาครัฐให้โปร่งใสและเข้าถึงง่าย</p> <p>การเสริมสร้างบทบาทของไทยในเวทีระหว่างประเทศ</p>	<p>การสร้างรายได้จากอุตสาหกรรมและบริการทางการแพทย์</p> <p>การสร้างรายได้จากบริการโลจิสติกส์</p>	<p>การยกระดับคุณภาพการศึกษาและการฝึกอบรม</p> <p>การส่งเสริมการเรียนรู้ตลอดชีวิต</p>	<p>การพัฒนาเศรษฐกิจเชิงพื้นที่</p> <p>การลงทุนทางสังคมแบบมุ่งเป้า</p>	<p>การลดก๊าซเรือนกระจกและมลพิษทางอากาศ</p> <p>ด้วยพลังงานหมุนเวียนและเทคโนโลยีชีวภาพ</p>	<p>การปรับใช้เทคโนโลยีดิจิทัลอย่างเต็มรูปแบบ</p>
<p>การถูกโจมตีทางไซเบอร์สูงขึ้น</p> <p>ภัยพิบัติและสาธารณภัยเกิดขึ้นบ่อยครั้ง และรุนแรงขึ้น</p>	<p>ผลิตภาพการผลิตรวมลดลง</p> <p>การพึ่งพิงเทคโนโลยีจากต่างประเทศสูงขึ้น</p> <p>SMEs สูญเสียศักยภาพในการแข่งขัน</p> <p>ภาคการเกษตรมีความสามารถในการผลิตลดลง</p> <p>ภาคการท่องเที่ยวไม่สามารถฟื้นตัวและปรับตัวตามความต้องการที่เปลี่ยนไป</p> <p>อุตสาหกรรมและบริการดิจิทัลไม่สามารถพัฒนาได้ทันต่อการเปลี่ยนแปลงของเทคโนโลยี</p> <p>อุตสาหกรรมยานยนต์สูญเสียส่วนแบ่งในตลาดโลก</p>	<p>การขาดแคลนแรงงานทักษะสูง</p> <p>ความเหลื่อมล้ำทางการศึกษาและการฝึกอบรม</p> <p>การขาดแคลนทักษะ Soft Skills และค่านิยมวัฒนธรรมที่เหมาะสม</p>	<p>คนจนชายชนานะได้ยากขึ้น</p> <p>การเพิ่มขึ้นของความเหลื่อมล้ำ</p> <p>การขยายตัวของแรงงานนอกระบบ</p> <p>ความยั่งยืนทางการคลังของระบบความคุ้มครองทางสังคม</p>	<p>ภัยธรรมชาติที่เพิ่มความถี่และความรุนแรง</p> <p>ขยะและน้ำเสียที่ไม่สามารถจัดการได้มีปริมาณเพิ่มขึ้น</p> <p>ทรัพยากรธรรมชาติและระบบนิเวศเสื่อมโทรมลง</p>	<p>ความไม่ยั่งยืนทางการคลัง</p> <p>ความสูญเสียทางเศรษฐกิจจากภาวะเบียดเบียนที่ล้ำสมัย</p> <p>โครงสร้างภาครัฐขัดขวางการพัฒนาและไม่ตอบสนองความต้องการประชาชน</p>

ความจำเป็นในการพลิกโฉมประเทศไทย



พลิกโฉมประเทศไทย สู่เศรษฐกิจสร้างคุณค่า สังคมเดินหน้าอย่างยั่งยืน



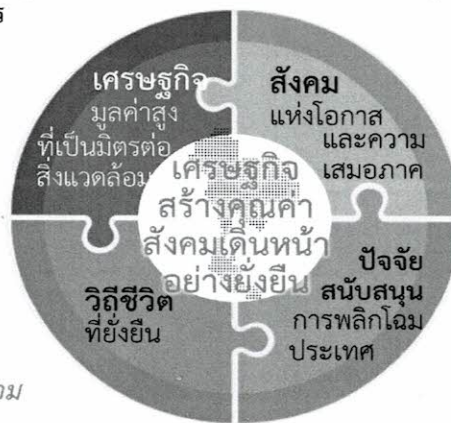
พลิกโฉมประเทศไทย สู่เศรษฐกิจสร้างคุณค่า สังคมเดินหน้าอย่างยั่งยืน

จากเศรษฐกิจฐานทรัพยากร

สู่เศรษฐกิจฐานนวัตกรรม และองค์ความรู้

จากการผลิตและบริโภคที่ทำลายสิ่งแวดล้อม

สู่วิถีชีวิตที่เป็นมิตรต่อสิ่งแวดล้อมและปลอดภัย



จากโอกาสที่กระจุกตัว

สู่โอกาสสำหรับทุกกลุ่มคนและทุกพื้นที่

จากกำลังคนทักษะต่ำและภาครัฐล่าสมัย

สู่กำลังคนและภาครัฐสมรรถนะสูง



เศรษฐกิจมูลค่าสูงที่เป็นมิตรต่อสิ่งแวดล้อม



สังคมแห่งโอกาสและความเสมอภาค

ใช้เทคโนโลยี ข้อมูล และดิจิทัลแพลตฟอร์มเป็นเครื่องมือ

7 ไทยมี SMEs ที่เข้มแข็ง มีศักยภาพสูง และสามารถแข่งขันได้



- การแข่งขันเปิดกว้างและเป็นธรรม ลดความเหลื่อมล้ำระหว่าง SMEs และธุรกิจขนาดใหญ่
- SMEs มีศักยภาพสูง สามารถพัฒนาและใช้เทคโนโลยีเพื่อเพิ่มประสิทธิภาพ
- SMEs มีบทบาทในภาคการส่งออก สามารถเชื่อมโยงกับ GVCs
- วิสาหกิจเพื่อสังคมขยายตัว และวิสาหกิจชุมชนมีศักยภาพ สามารถสร้างมูลค่าเพิ่ม

8 ไทยมีพื้นที่และเมืองหลักของภูมิภาคที่มีความเจริญทางเศรษฐกิจ ทันสมัย และน่าอยู่



- ความเหลื่อมล้ำเชิงพื้นที่ลดลง ทั้งในด้านเศรษฐกิจและบริการสาธารณะ มีการพัฒนาเศรษฐกิจตามศักยภาพพื้นที่ และเชื่อมโยงระหว่างเมืองและชนบท
- พื้นที่เศรษฐกิจ/เมืองหลักมีโครงสร้างพื้นฐาน ที่รองรับกิจกรรมทางเศรษฐกิจที่เป็นมิตรต่อสิ่งแวดล้อม
- อปท. ชุมชน ภาคเอกชนในพื้นที่ มีศักยภาพและบทบาทในการพัฒนาพื้นที่และเมือง

9 ไทยมีความยากจนข้ามรุ่นลดลง และคนไทยทุกคนมีความคุ้มครองทางสังคมที่เพียงพอ เหมาะสม



- คนจนข้ามรุ่นลดลง จากมาตรการช่วยเหลือแบบมุ่งเป้า และฐานข้อมูลที่สามารถระบุคนจนและปัญหา
- นโยบายการเงินการคลังและกฎหมายส่งเสริมการกระจายรายได้
- ทุกกลุ่มคนสามารถเข้าถึงดิจิทัลได้อย่างทั่วถึง
- เด็กยากจนสามารถเข้าถึงการศึกษาในระดับที่สูงกว่าการศึกษาภาคบังคับ
- ความคุ้มครองทางสังคมเพียงพอ เหมาะสม

วิถีชีวิตที่ยั่งยืน

ใช้ระบบการจัดการที่มีประสิทธิภาพและเทคโนโลยีเพื่อจัดการกับปัญหาสิ่งแวดล้อม

10 ไทยมีเศรษฐกิจหมุนเวียน และสังคมคาร์บอนต่ำ



- ชยะและน้ำเสียได้รับการจัดการที่ถูกต้องและหมุนเวียนกลับไปใช้ประโยชน์มากขึ้น
- พลังงานหมุนเวียนเป็นแหล่งพลังงานหลักสำหรับการผลิตไฟฟ้าของประเทศ
- ผลิตภัณฑ์ที่มาจากวัสดุเหลือใช้และปล่อยคาร์บอนในปริมาณต่ำได้รับการสนับสนุน ทั้งในด้านการพัฒนานวัตกรรมการผลิต และการจูงใจผู้บริโภค

11 ไทยสามารถลดความเสี่ยงและผลกระทบจากภัยธรรมชาติและ การเปลี่ยนแปลงสภาพภูมิอากาศ



- พื้นที่ที่มีความเสี่ยงภัยสูงได้รับการจัดการให้มีความเสี่ยงที่ลดลง
- ป่าและพื้นที่ชุ่มน้ำได้รับการอนุรักษ์
- ระบบการจัดการภัยในทุกระดับได้รับการปรับปรุงให้มีประสิทธิภาพและศักยภาพที่สูงขึ้น
- เป้าหมายการลดความเสี่ยงจากภัยธรรมชาติและสภาพภูมิอากาศเป็นส่วนหนึ่งของการวางแผนพัฒนาพื้นที่
- ทุกภาคส่วนได้รับการพัฒนาขีดความสามารถในการรับมือกับภัยธรรมชาติ

พัฒนาความสามารถในการรับมือกับภัยธรรมชาติและ การเปลี่ยนแปลงสภาพภูมิอากาศ

ปัจจัยสนับสนุนการพลิกโฉมประเทศ

กลไกการพัฒนาทรัพยากรมนุษย์ที่มีประสิทธิภาพ

12 ไทยมีกำลังคนสมรรถนะสูง มุ่งเรียนรู้อย่างต่อเนื่อง ตอบโจทย์การพัฒนาแห่งอนาคต



- ระบบการศึกษามีคุณภาพ สามารถพัฒนาทักษะสำคัญและเอื้อต่อการสร้างสังคมแห่งการเรียนรู้ตลอดชีวิต
- สถาบันอุดมศึกษาปรับบทบาท ให้สามารถพัฒนาทุนมนุษย์ในทุกช่วงวัย
- กลไกการพัฒนาฝีมือมีคุณภาพ ทันสมัย ได้มาตรฐาน
- นโยบายการจัดการกำลังคนภายใต้สังคมสูงวัยมีความชัดเจน และระบบฐานข้อมูลการจัดการกำลังคนมีประสิทธิภาพ
- สถาบันทางสังคมเอื้อต่อการพัฒนาทรัพยากรมนุษย์

13 ไทยมีภาครัฐที่มีสมรรถนะสูง



- ภาครัฐบูรณาการ เป็นเอกภาพ
- โครงสร้างภาครัฐมีความยืดหยุ่น และมีความยั่งยืนทางการคลัง
- การบริหารงานภาครัฐและการให้บริการสาธารณะปรับปรุงรูปแบบดิจิทัลอย่างเต็มรูปแบบ
- กฎหมาย กฎระเบียบ และมาตรการภาครัฐทันสมัย สนับสนุนการพลิกโฉมประเทศ
- ทุกภาคส่วนมีส่วนร่วมในการพัฒนาและติดตามตรวจสอบการพัฒนาประเทศ

กลไกการบริหารจัดการภาครัฐมีความทันสมัย

แผนพัฒนาเศรษฐกิจและสังคมแห่งชาติ ฉบับที่ ๑๓
 พริกโฉมประเทศไทยสู่...
 เศรษฐกิจสร้างคุณค่า สัมคมเดินหน้าอย่างยั่งยืน
 โดยมุ่งพัฒนา ๔ ด้าน



๓. แผนพัฒนาภาค/แผนพัฒนากลุ่มจังหวัด/แผนพัฒนาจังหวัด

๓.๑ ➔ แผนพัฒนาภาคตะวันออก



- ▶ **กลุ่มจังหวัดภาคตะวันออก ๑**
(ชลบุรี ระยอง ฉะเชิงเทรา)
- ▶ **กลุ่มจังหวัดภาคตะวันออก ๒**
(ปราจีนบุรี จันทบุรี ตราด นครนายก สระแก้ว)

Eastern Direction 2566-2570

เป็น "ฐานเศรษฐกิจสีเขียวของอาเซียน
ควบคู่กับคุณภาพชีวิตของประชาชนที่"



เป้าหมายรวม

ภาคตะวันออกมีเป้าหมายการพัฒนาที่มุ่งพัฒนาเศรษฐกิจให้เกิดการขยายตัวอย่างต่อเนื่องและยั่งยืน และเกิดการกระจายรายได้อย่างทั่วถึงทุกพื้นที่ ควบคู่กับคุณภาพชีวิตของประชาชนที่ดี โดยมีรายละเอียด ดังนี้

- 1 อัตราการเจริญเติบโตทางเศรษฐกิจของภาคตะวันออกขยายตัวเพิ่มขึ้น
- 2 สัมประสิทธิ์ความไม่เสมอภาค (Gini Coefficient) ในการกระจายรายได้ของภาคตะวันออก ลดลง

แนวทางการพัฒนา ประเด็นการพัฒนาและแนวทางการพัฒนาเพื่อขับเคลื่อนการพัฒนาภาค ตะวันออก ตามทิศทางพัฒนาภาคที่ได้กำหนดไว้ข้างต้น มีความสอดคล้องและเชื่อมโยงกับแผนแม่บทภายใต้ ยุทธศาสตร์ชาติ และกรอบแผนพัฒนา ฉบับที่ ๑๓ ที่มุ่งเน้นการยกระดับเศรษฐกิจ ทั้งภาคการผลิตและบริการให้มีมูลค่าสูง เป็นมิตรต่อสิ่งแวดล้อม และเกิดการกระจายรายได้อย่างทั่วถึงและเป็นธรรม การเสริมสร้างความเข้มแข็งของ ครอบครัวยุคใหม่และการพัฒนาศักยภาพทรัพยากรมนุษย์ทุกช่วงวัย เพื่อลดความ เหลื่อมล้ำทางสังคม และการรักษาฐาน ทรัพยากรธรรมชาติและสิ่งแวดล้อมให้มีความอุดมสมบูรณ์และมีคุณภาพที่ดีพร้อมทั้งเป็นมรดกตกทอดส่งต่อสู่คน รุ่นหลัง ตัวอย่างเช่น แผนแม่บทภายใต้ยุทธศาสตร์ชาติ ประเด็นที่ ๔ (อุตสาหกรรมและบริการแห่งอนาคต) มุ่งเน้น พัฒนาต่อยอดอุตสาหกรรมเป้าหมายไปสู่ อุตสาหกรรมแห่งอนาคต และเป็นผู้นำด้านอุตสาหกรรมและบริการใน ระดับภูมิภาคและระดับโลก และ กรอบ แผนพัฒนา ฉบับที่ ๑๓ อาทิ หมายเหตุที่ ๓ (ไทยเป็นฐานการผลิต ยานยนต์ไฟฟ้าของอาเซียน) โดยการปรับ ระบบนิเวศอุตสาหกรรมไทยสู่ยานยนต์ไฟฟ้า หมายเหตุที่ ๔ (ไทยเป็น ศูนย์กลางการแพทย์และสุขภาพมูลค่าสูง) โดยการเสริมสร้างคุณภาพของอุตสาหกรรมและบริการทางการแพทย์ และสุขภาพครบวงจร และการสนับสนุนการลงทุนในงานวิจัยและพัฒนาผลิตภัณฑ์ทางการแพทย์ให้มีคุณภาพสูง และได้มาตรฐานสากล

โดยประเด็นการพัฒนาและแนวทางการพัฒนาเพื่อให้บรรลุผลตามทิศทางพัฒนาภาคตะวันออก

๑. พัฒนาอุตสาหกรรมที่เป็นมิตรต่อสิ่งแวดล้อมและเป็นกำลังหลักในการขับเคลื่อน เศรษฐกิจของภาค ตะวันออกอย่างยั่งยืน

-โดยเน้นการใช้เทคโนโลยีและนวัตกรรมสมัยใหม่สีเขียว ผลิตกำลังคน ให้มีศักยภาพ และเพิ่มขีด ความสามารถของผู้ประกอบการรายย่อย

๒. พัฒนาการเกษตรคุณภาพและผลตอบแทนสูง เชื่อมโยงสู่การผลิตอาหารปลอดภัย การผลิต พลังงานทดแทน และพืชสมุนไพรทางการแพทย์

-โดยมุ่งเน้นการพัฒนาด้านการตลาด ควบคู่กับการพัฒนาระบบบริหารจัดการการผลิตที่มีประสิทธิภาพ ด้วยการใช้เทคโนโลยี นวัตกรรม และภูมิปัญญาท้องถิ่น รวมทั้งการพัฒนาพื้นที่ที่มีศักยภาพให้เป็นศูนย์กลางการผลิตและการกระจายสินค้าเกษตร

๓ รักษาและยกระดับการท่องเที่ยวคุณภาพในแหล่งท่องเที่ยวหลักและแหล่งท่องเที่ยว ทางเลือกรวมทั้งการพัฒนาธุรกิจเกี่ยวเนื่องที่เน้นคุณค่าอัตลักษณ์ ความยั่งยืน และเหมาะสมกับคนทุก ช่วงวัย

- เพื่อพัฒนาการท่องเที่ยวภาคตะวันออกสู่ระดับโลก และเกิดการกระจายรายได้สู่ท้องถิ่นอย่างทั่วถึง โดยมุ่งเน้นการพัฒนาแหล่งท่องเที่ยว การพัฒนาศักยภาพการบริการและสินค้าที่เกี่ยวข้องกับการท่องเที่ยว การพัฒนากิจกรรมการท่องเที่ยว การเชื่อมโยงการคมนาคมสู่แหล่งท่องเที่ยว และการใช้เทคโนโลยีในการเพิ่มประสิทธิภาพด้านการตลาดให้ได้มาตรฐาน

๔. พัฒนาเมืองและพื้นที่ชนบทให้มีความทันสมัยและน่าอยู่ พร้อมทั้งยกระดับคุณภาพชีวิต ของประชาชนในทุกช่วงวัย

-โดยมุ่งเน้นการพัฒนาสภาพแวดล้อมให้เหมาะสม การเสริมสร้างความปลอดภัย ในชีวิตและทรัพย์สิน การเสริมสร้างภูมิคุ้มกันให้กับประชาชน การเชื่อมโยงการคมนาคมขนส่งอย่างไร้รอยต่อ และการพัฒนาโครงสร้างพื้นฐานที่เหมาะสมและครบครัน

๕. รักษาและยกระดับพื้นที่เศรษฐกิจชายแดนประเทศกัมพูชา ให้มีมูลค่าสูง มีความมั่นคง และเป็นประตูเชื่อมโยงการค้า การลงทุนกับประเทศเพื่อนบ้าน

-โดยมุ่งเน้นการเพิ่มมูลค่าการค้าชายแดน และผ่านแดน การเสริมสร้างความพร้อมด้านโครงสร้างพื้นฐาน บริเวณจุดผ่านแดน และการเพิ่มประสิทธิภาพ การเชื่อมโยงการค้าภายในประเทศและประเทศเพื่อนบ้าน

๖. เสริมสร้างความอุดมสมบูรณ์ของทรัพยากรธรรมชาติและคุณภาพสิ่งแวดล้อม และการ เพิ่มประสิทธิภาพการรับมือภัยพิบัติทางธรรมชาติและผลกระทบจากการเปลี่ยนแปลงภูมิอากาศ

-เพื่อสนับสนุนการพัฒนาเศรษฐกิจและเสริมสร้างคุณภาพชีวิตของประชาชนอย่างยั่งยืน โดยมุ่งเน้นการใช้ประโยชน์ จากทรัพยากรธรรมชาติอย่างรู้คุณค่าและยั่งยืน และการสร้างความพร้อมในการป้องกันและแก้ไข ภัยพิบัติได้อย่างเหมาะสมและทันทั่วทั้งที่ ด้วยการมีส่วนร่วมของทุกภาคส่วน

๓.๒ แผนพัฒนากลุ่มจังหวัดภาคตะวันออก ๒

(๙) กลุ่มจังหวัดภาคตะวันออก ๒	การท่องเที่ยวเชิงนิเวศและวัฒนธรรม อุตสาหกรรม อัญมณี และเศรษฐกิจฐานรากก้าวหน้า แหล่งผลิตอาหารสินค้าเกษตร และผลไม้คุณภาพปลอดภัย เมืองสมุนไพรแห่งเอเชีย การค้าชายแดน เชื่อมโยง EEC และ ประเทศเพื่อนบ้าน
จันทบุรี	ศูนย์กลางการผลิตและการค้าสินค้าเกษตรคุณภาพ ศูนย์กลางการค้าอัญมณีและเครื่องประดับชั้นเลิศ เมืองท่องเที่ยวเชิงนิเวศและวิถีชุมชน ประดูการค้าชายแดนสู่ประชาคมอาเซียน
ตราด	ตราดเมืองมั่งคั่ง ชุมชนมั่นคง ทรัพยากรธรรมชาติและสิ่งแวดล้อมยั่งยืน
นครนายก	นครนายกเมืองน่าอยู่
ปราจีนบุรี	เมืองอุตสาหกรรมสีเขียว ท่องเที่ยวเชิงนิเวศ เกษตรปลอดภัย เมืองสมุนไพรต้นแบบ
สระแก้ว	เมืองชายแดนแห่งความสุข ถิ่นเกษตรปลอดภัย แหล่งท่องเที่ยวเชิงนิเวศ และอารยธรรมโบราณ เขตเศรษฐกิจพิเศษสระแก้วมั่นคง

(จันทบุรี ตราด นครนายก ปราจีนบุรี สระแก้ว)(พ.ศ. ๒๕๖๒ – ๒๕๖๕) (ฉบับทบทวน)

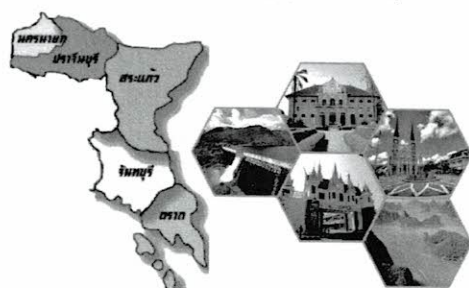
ซึ่งเป็น ๕ จังหวัดใน ๘ จังหวัดของภาคตะวันออก ในส่วนของ ภาคตะวันออก ๒ ได้รับการกำหนดขึ้นเป็น กลุ่มจังหวัดใหม่ ตามประกาศคณะกรรมการนโยบายการบริหารงาน จังหวัดและกลุ่มจังหวัดแบบบูรณาการเรื่อง การจัดตั้งกลุ่มจังหวัดและกำหนดให้จังหวัดปราจีนบุรีเป็นศูนย์ปฏิบัติการ ของกลุ่มจังหวัด



แผนพัฒนากลุ่มจังหวัดภาคตะวันออก 2

(จันทบุรี ตราด นครนายก ปราจีนบุรี สระแก้ว)

(พ.ศ. 2562 – 2565) (ฉบับทบทวน)



๑ วิสัยทัศน์ (Vision) ของกลุ่มจังหวัดภาคตะวันออก ๒

“เมืองแห่งคุณภาพชีวิต ศูนย์กลางท่องเที่ยวประวัติศาสตร์ วัฒนธรรมและนิเวศ แหล่งผลไม้และครัวสุขภาพไทย”

๒ พันธกิจ (Mission)

- ๑) พัฒนาแหล่งท่องเที่ยว กิจกรรมและบริการทางการท่องเที่ยวให้มีความหลากหลาย มีมาตรฐานสู่สากล
- ๒) พัฒนาและเชื่อมโยงระบบโครงสร้างพื้นฐานและโลจิสติกส์เพื่อเพิ่มศักยภาพการพัฒนาเศรษฐกิจการค้า การลงทุนในกลุ่มจังหวัดและประเทศเพื่อนบ้าน
- ๓) พัฒนาและส่งเสริมการผลิตภาคการเกษตร และสมุนไพรปลอดภัยอย่างครบวงจรโดยใช้ เทคโนโลยี และนวัตกรรมที่เหมาะสม

๔) ฟื้นฟูและอนุรักษ์ทรัพยากรธรรมชาติและสิ่งแวดล้อมเพื่อสนับสนุนการพัฒนาอย่างสมดุล และยั่งยืน

๕) พัฒนาคุณภาพชีวิตที่ดีของประชาชนทุกช่วงวัย และเสริมสร้างความมั่นคงปลอดภัยในชีวิต

๖) พัฒนาอุตสาหกรรมที่ใช้เทคโนโลยีและการเติบโตอย่างเป็นมิตรกับสิ่งแวดล้อม

๓ เป้าประสงค์รวม (Ultimate Goals)

- ๑) เศรษฐกิจเจริญเติบโตอย่างมีเสถียรภาพ
- ๒) ประชาชนมีคุณภาพชีวิตที่ดี สังคมมีความเข้มแข็งเป็นฐานรากที่เอื้อต่อการพัฒนาทรัพยากรมนุษย์
- ๓) ทรัพยากรธรรมชาติและสิ่งแวดล้อมสมดุล

๔ ตำแหน่งการพัฒนา (Positioning)

- เมืองแห่งคุณภาพชีวิต
- แหล่งท่องเที่ยวประวัติศาสตร์ วัฒนธรรมและนิเวศ
- แหล่งผลิตผลไม้สินค้าเกษตรปลอดภัย
- เมืองสมุนไพรแห่งเอเชีย
- ประตูการค้าชายแดนเชื่อมโยงประเทศเพื่อนบ้าน
- แหล่งอุตสาหกรรมที่เป็นมิตรต่อสิ่งแวดล้อม

ตัวชี้วัดความสำเร็จตามเป้าหมายการพัฒนาของกลุ่มจังหวัด

เป้าหมายการพัฒนาที่ ๑ : เมืองแห่งคุณภาพชีวิต

ตัวชี้วัด : ดัชนีความก้าวหน้าของคน (ด้านการศึกษา สุขภาพ ชีวิตครอบครัวและชุมชน) สูงกว่าเกณฑ์ค่าเฉลี่ยของประเทศ

ตัวชี้วัด : ทรัพยากรธรรมชาติและสิ่งแวดล้อมได้รับการฟื้นฟู

ตัวชี้วัด : สัดส่วนผลิตภัณฑ์มวลรวมของภาคอุตสาหกรรมขยายตัวสูงขึ้น

ตัวชี้วัด : มูลค่าการค้าชายแดนเพิ่มสูงขึ้น

เป้าหมายการพัฒนาที่ ๒: ศูนย์กลางท่องเที่ยวประวัติศาสตร์ วัฒนธรรมและนิเวศ

ตัวชี้วัด : รายได้จากการท่องเที่ยวที่เพิ่มขึ้น

เป้าหมายการพัฒนาที่ ๓: แหล่งผลไม้และครัวสุขภาพไทย

ตัวชี้วัด : มูลค่าผลิตภัณฑ์มวลรวมภาคเกษตรกลุ่มจังหวัดเพิ่มขึ้น

ตัวชี้วัด : มูลค่าการจำหน่ายผลิตภัณฑ์สมุนไพรเพิ่มขึ้น

ประเด็นการพัฒนาของกลุ่มจังหวัด

กลุ่มจังหวัดภาคตะวันออก ๒ กำหนดประเด็นการพัฒนาในช่วงปีงบประมาณ พ.ศ. ๒๕๖๒ - ๒๕๖๕ จำนวน ๖ ประเด็นการพัฒนา ดังนี้

ประเด็นการพัฒนาที่ ๑ : ส่งเสริมและพัฒนากการท่องเที่ยวให้ได้มาตรฐานเพื่อสนับสนุนการท่องเที่ยวเชิงนิเวศ สุขภาพ และวัฒนธรรม



ประเด็นการพัฒนาที่ ๒ : เพิ่มขีดความสามารถด้านการค้า และการค้าชายแดน เชื่อมโยง EEC และ ประเทศเพื่อนบ้าน



ประเด็นการพัฒนาที่ ๓ : พัฒนาประสิทธิภาพการผลิต การแปรรูป การตลาด สินค้าเกษตร (ผลไม้ ปศุสัตว์และประมง สมุนไพรไทย) คุณภาพปลอดภัยอย่างครบวงจร



ประเด็นการพัฒนาที่ ๔ : อนุรักษ์ ฟื้นฟู พัฒนา และปกป้อง ทรัพยากรธรรมชาติและสิ่งแวดล้อม อย่างมีส่วนร่วม เพื่อประโยชน์ต่อการพัฒนาเศรษฐกิจและสังคมอย่างยั่งยืน



ประเด็นการพัฒนาที่ ๕ : พัฒนาศักยภาพมนุษย์ สังคม การบริหารจัดการ ยกระดับคุณภาพชีวิต ให้มีความมั่นคงปลอดภัย

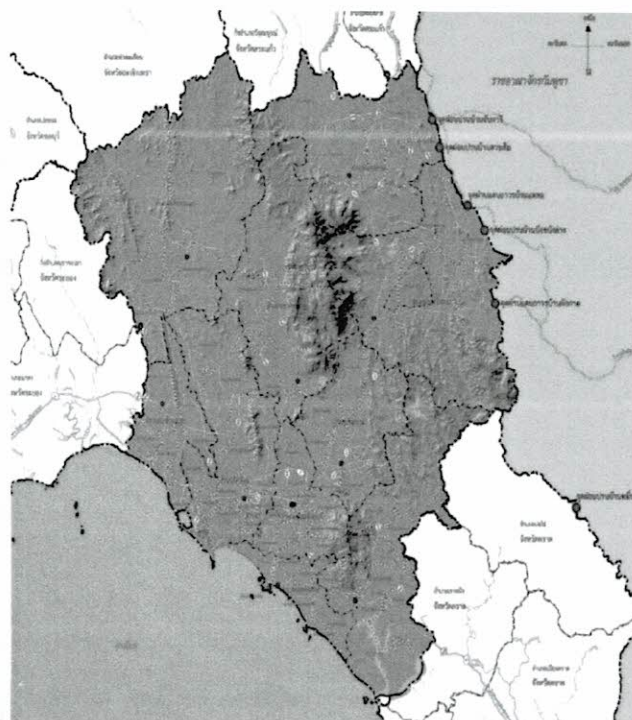
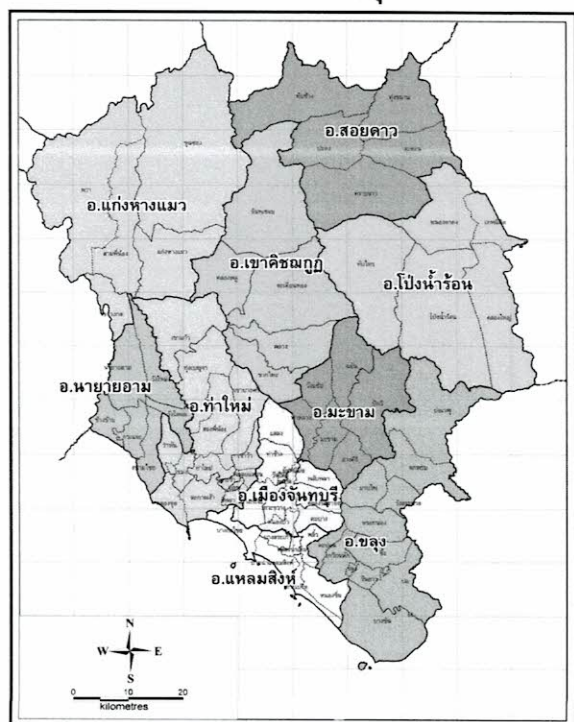


ประเด็นการพัฒนาที่ ๖ : เพิ่มขีดความสามารถด้านอุตสาหกรรมและการลงทุน



๓.๓ แผนพัฒนาจังหวัดจันทบุรี

จังหวัดจันทบุรี





จังหวัดจันทบุรี

จังหวัดจันทบุรี มีศักยภาพในการผลิตและกระจายสินค้าผลไม้ และเป็นแหล่งผลิตผลไม้หลักของประเทศ เป็นแหล่งพลอย แหล่งเจียระไน และแหล่งค้าขายอัญมณีที่สำคัญของประเทศ มีช่างผู้ชำนาญด้านอัญมณี เป็นที่ยอมรับและมีชื่อเสียงระดับโลก และมีจุดเชื่อมโยงการค้าชายแดนไทย-กัมพูชา ด้านถาวร ๒ แห่ง และมีทรัพยากรการท่องเที่ยวที่มีศักยภาพ มีความหลากหลายทั้งแหล่งท่องเที่ยวทางธรรมชาติที่สวยงาม แหล่งท่องเที่ยวทางประวัติศาสตร์และเรื่องราวที่น่าสนใจทรงคุณค่ากับภูมิปัญญาท้องถิ่น โบราณสถาน วิถีชีวิตชุมชน อาหารถิ่น อาหารทะเลซึ่งเชื่อมโยงที่สำคัญขับเคลื่อนเศรษฐกิจของจังหวัดมาอย่างต่อเนื่องมีประสิทธิภาพเป็นกลไกสำคัญ จังหวัดจันทบุรีได้จัดทำแผนพัฒนาจังหวัด ๕ ปี (พ.ศ. ๒๕๖๖ - ๒๕๗๐)

โดยมีเป้าหมายในการพัฒนา คือ “จันทบุรีเมืองเศรษฐกิจการเกษตร อัญมณี การค้าชายแดน และการท่องเที่ยว มูลค่าสูง ที่เป็นมิตรต่อสิ่งแวดล้อม มีความคิดสร้างสรรค์ และสังคมที่ดี”

มีตัวชี้วัด คือ ๑. อัตราการเปลี่ยนแปลงของผลิตภัณฑ์มวลรวมจังหวัด (GPP) เพิ่มขึ้น
๒. สัมประสิทธิ์ความไม่เสมอภาค (Gini Coefficient) ด้านการกระจายรายได้ของจังหวัดลดลง

วิสัยทัศน์การพัฒนา (Vision)

“จันทบุรีเมืองเกษตรปลอดภัย เศรษฐกิจมูลค่าสูง สังคมมีสุขบนวิถีพอเพียง”

ประเด็นการพัฒนาจังหวัดจันทบุรี ประกอบด้วยทั้งหมด ๕ ประเด็นการพัฒนา

- ประเด็นการพัฒนาที่ ๑ ยกระดับศักยภาพการผลิตและจำหน่ายสินค้าเกษตรและผลิตภัณฑ์เกี่ยวเนื่องเชื่อมโยงสู่การท่องเที่ยวเชิงนิเวศ
- ประเด็นการพัฒนาที่ ๒ ยกระดับขีดความสามารถอุตสาหกรรมอัญมณี และเครื่องประดับรวมทั้งผลิตภัณฑ์ชุมชนให้มีมูลค่าสูงตามอัตลักษณ์ของจังหวัดจันทบุรี
- ประเด็นการพัฒนาที่ ๓ ยกระดับพื้นที่เศรษฐกิจชายแดนให้มีมูลค่าทางเศรษฐกิจและความปลอดภัยสูง
- ประเด็นการพัฒนาที่ ๔ ยกระดับศักยภาพการท่องเที่ยวและผลิตภัณฑ์ท้องถิ่น ที่เน้นคุณค่าอัตลักษณ์ และความยั่งยืน
- ประเด็นการพัฒนาที่ ๕ พัฒนาสภาพแวดล้อมเมืองและพื้นที่ชนบทให้มีความเหมาะสมสำหรับอยู่อาศัยและพักผ่อนควบคู่กับการยกระดับคุณภาพชีวิตของประชาชนทุกช่วงวัย

ประเด็นการพัฒนาที่ ๑

ยกระดับศักยภาพการผลิตและจำหน่ายสินค้าเกษตรและผลิตภัณฑ์เกี่ยวเนื่องเชื่อมโยงสู่การท่องเที่ยวเชิงนิเวศ



วัตถุประสงค์ :

๑. พัฒนาจังหวัดจันทบุรีให้เป็นฐานการผลิตและการกระจายสินค้าผลไม้และผลิตภัณฑ์แปรรูปที่มีคุณภาพ มีมาตรฐานปลอดภัยและมีความยั่งยืนและสามารถต่อยอดสู่การท่องเที่ยวเชิงเกษตรที่มีคุณภาพ
๒. เสริมสร้างประสิทธิภาพการผลิตสินค้าประมงจากการเพาะเลี้ยงและการประมง ทั้งระบบให้มีผลผลิตที่มีความปลอดภัยและเป็นมิตรต่อสิ่งแวดล้อม บนพื้นฐานการใช้ทรัพยากรอย่างเหมาะสม
๓. ส่งเสริมและรักษามาตรฐานการผลิตสมุนไพรคุณภาพ และสามารถพัฒนาสู่การเป็นเมืองแพทย์แผนไทยที่สำคัญของประเทศ

ตัวชี้วัด : อัตราการเปลี่ยนแปลงของผลิตภัณฑ์มวลรวมจังหวัดภาคเกษตรเพิ่มขึ้น

แนวทางการพัฒนา :

1. เสริมสร้างผลิตภาพการผลิต การเก็บเกี่ยว การจัดการหลังการเก็บเกี่ยวผลไม้ ให้มีประสิทธิภาพและมาตรฐาน เป็นมิตรต่อสิ่งแวดล้อม และสอดคล้องกับความต้องการของตลาด
2. เสริมสร้างศักยภาพของโครงสร้างพื้นฐาน ระบบโลจิสติกส์ ระบบฐานข้อมูลการเกษตร ทั้งข้อมูลด้านการผลิต (Supply Side) และความต้องการผลผลิต (Demand Side) และผลิตภัณฑ์เกษตรทั้งในประเทศและต่างประเทศให้เหมาะสม
3. พัฒนาการแปรรูปสินค้าเกษตรและผลิตภัณฑ์เกี่ยวเนื่องให้ได้มาตรฐาน มีมูลค่าสูง ที่เป็นมิตรต่อสิ่งแวดล้อม และสอดคล้องกับความต้องการของตลาด
4. พัฒนาศักยภาพและสร้างความมั่นคงให้เกษตรกรและผู้ประกอบการด้านการเกษตร
5. ประชาสัมพันธ์ และขยายช่องทางการตลาดและการส่งออกสินค้าเกษตรและผลิตภัณฑ์เกี่ยวเนื่องที่มีความปลอดภัยและตรงกับความต้องการของผู้บริโภค
6. พัฒนาประสิทธิภาพการเพาะเลี้ยงและแปรรูปสัตว์น้ำเศรษฐกิจที่สำคัญของจังหวัดทั้งระบบ บนพื้นฐานการผลิตที่เป็นมิตรต่อสิ่งแวดล้อม
7. พัฒนาประสิทธิภาพการผลิตพืชสมุนไพรและการแปรรูปผลิตภัณฑ์เพื่อสุขภาพและความงาม ที่มีคุณภาพและได้มาตรฐานความปลอดภัย ควบคู่กับการส่งเสริมแพทย์แผนไทยเพื่อการรักษาสุขภาพ

ประเด็นการพัฒนาที่ ๒

ยกระดับขีดความสามารถอุตสาหกรรมอัญมณี และเครื่องประดับรวมทั้งผลิตภัณฑ์ชุมชนให้มีมูลค่าสูงตามอัตลักษณ์ของจังหวัดจันทบุรี



วัตถุประสงค์ : พัฒนารูรจิวอัญมณีและเครื่องประดับ และผลิตภัณฑ์ชุมชน ให้มีความทันสมัย ได้มาตรฐานสากล มีมูลค่าสูง และมีความยั่งยืน

ตัวชี้วัด : มูลค่าการค้าอัญมณีและเครื่องประดับเพิ่มขึ้น

แนวทางการพัฒนา :

1. จัดหาวัตถุดิบที่มีคุณภาพ มีปริมาณเพียงพอ และมีความน่าเชื่อถือ สำหรับเจียรไนอัญมณีและเครื่องประดับ รวมทั้งสำหรับผลิตสินค้าชุมชน
2. พัฒนาทักษะการผลิตให้กับบุคลากรและช่างฝีมือ ด้านอัญมณีและเครื่องประดับ และผลิตภัณฑ์ชุมชน และสามารถส่งต่อสู่คนรุ่นต่อไปอย่างไร้รอยต่อ
3. รักษาและเพิ่มประสิทธิภาพการผลิตให้ได้ผลิตภัณฑ์ที่ได้มาตรฐาน ด้วยเทคโนโลยีสมัยใหม่ และภูมิปัญญาท้องถิ่น พร้อมทั้งยกระดับมาตรฐานการตรวจรับรองอัญมณี
4. เสริมสร้างศักยภาพผู้ประกอบการ SMEs และวิสาหกิจชุมชน ให้มีความเข้มแข็ง
5. ประชาสัมพันธ์และเพิ่มช่องทางการจัดจำหน่ายอัญมณีและเครื่องประดับ และผลิตภัณฑ์ชุมชน ทั้งตลาดภายในประเทศและต่างประเทศ พร้อมทั้งเชื่อมโยงสู่การท่องเที่ยวชุมชนและการค้าชายแดนของจังหวัด

ประเด็นการพัฒนาที่ ๓ ยกระดับพื้นที่เศรษฐกิจชายแดนให้มีมูลค่าทางเศรษฐกิจและความปลอดภัยสูง



วัตถุประสงค์ : เพิ่มมูลค่าการค้าชายแดนและผ่านแดนจังหวัดจันทบุรี ควบคู่กับการสร้างความปลอดภัยตามแนวชายแดนในทุกมิติ เพื่อยกระดับสู่เขตพัฒนาเศรษฐกิจพิเศษชายแดนที่สำคัญของประเทศ

ตัวชี้วัด : มูลค่าการค้าชายแดนของจังหวัดเพิ่มขึ้น

แนวทางการพัฒนา :

1. พัฒนาด้านการค้า ตลาดการค้าชายแดน โครงสร้างพื้นฐาน และสิ่งอำนวยความสะดวก ให้มีความเหมาะสมและได้มาตรฐาน
2. พัฒนาการให้บริการบริเวณจุดผ่านแดนให้มีประสิทธิภาพ รวดเร็ว และได้มาตรฐาน
3. ปรับปรุงผังเมืองเฉพาะชุมชนชายแดนให้มีความพร้อมรองรับการขยายตัวของการค้าชายแดน
4. พัฒนารูปแบบการบริหารจัดการแรงงานเฉพาะเขตพื้นที่ชายแดนภายใต้รูปแบบ “ประชา รัฐ” อย่างเป็นระบบ
5. ส่งเสริมและพัฒนาศักยภาพผู้ประกอบการค้าชายแดนและผ่านแดน
6. ส่งเสริมการค้า การลงทุนบริเวณจุดผ่านแดน
7. รักษาความมั่นคงตามแนวชายแดนในทุกมิติ บนพื้นฐานการมีส่วนร่วมของทุกภาคส่วน

ประเด็นการพัฒนาที่ ๔

ยกระดับศักยภาพการท่องเที่ยวและผลิตภัณฑ์ท้องถิ่น ที่เน้นคุณค่าอัตลักษณ์ และความยั่งยืน



วัตถุประสงค์ : เพิ่มขีดความสามารถด้านการท่องเที่ยวของจังหวัดเชียงใหม่ให้เป็นแหล่งท่องเที่ยวทางเลือกที่มีคุณภาพและการบริการด้านท่องเที่ยวได้มาตรฐานสากล

ตัวชี้วัด : รายได้จากการท่องเที่ยวของจังหวัดเพิ่มขึ้น

แนวทางการพัฒนา :

1. พัฒนาแหล่งท่องเที่ยวและธุรกิจบริการที่เกี่ยวข้อง โครงสร้างพื้นฐาน และสิ่งอำนวยความสะดวก ตามอัตลักษณ์ของพื้นที่ เป็นมิตรต่อสิ่งแวดล้อม และเหมาะสมสำหรับคนทุกช่วงอายุ
2. ยกระดับการบริการด้านการท่องเที่ยวและธุรกิจที่เกี่ยวข้อง ด้วยการพัฒนาทักษะบุคลากรและผู้ประกอบการในอุตสาหกรรมการท่องเที่ยว และการสร้างการมีส่วนร่วมของทุกภาคส่วน พร้อมทั้งส่งเสริมการใช้เทคโนโลยีสมัยใหม่ในการพัฒนาการให้บริการ
3. พัฒนากิจกรรมการท่องเที่ยวให้สอดคล้องกับอัตลักษณ์ของพื้นที่ และความต้องการของนักท่องเที่ยวทั้งชาวไทยและต่างชาติ และสามารถเชื่อมโยงกับการท่องเที่ยวกระแสหลักและการท่องเที่ยวของจังหวัดอื่นในภาคตะวันออกเฉียงเหนือ
4. ยกระดับมาตรฐานความปลอดภัยด้านการท่องเที่ยว
5. ส่งเสริมการประชาสัมพันธ์ด้านการท่องเที่ยว และขยายช่องทางการตลาดแนวใหม่ Digital Marketing

ประเด็นการพัฒนาที่ ๕ พัฒนาสภาพแวดล้อมเมืองและพื้นที่ชนบทให้มีความเหมาะสมสำหรับอยู่อาศัยและ
พักผ่อนควบคู่กับการยกระดับคุณภาพชีวิตของประชาชนทุกช่วงวัย



วัตถุประสงค์ : ๑. ทรัพยากรธรรมชาติและสิ่งแวดล้อมได้รับการอนุรักษ์ พื้นฟู ดูแลรักษาและบริหารจัดการอย่างมีประสิทธิภาพ เพื่อให้ประชาชนของจังหวัดมีฐานทรัพยากรที่เป็นประโยชน์ต่อการดำรงชีวิตที่ยั่งยืน
๒. ประชาชนมีคุณภาพชีวิตที่ดีขึ้น และมีศักยภาพในการประกอบอาชีพมากขึ้น
๓. ประชาชนมีความพร้อมและสามารถรับมือกับภัยพิบัติต่างๆ ได้อย่างเหมาะสมกับสถานการณ์

ตัวชี้วัด : ๑. อัตราการเปลี่ยนแปลงของพื้นที่ป่าไม้ในจังหวัดเพิ่มขึ้น
๒. ร้อยละที่เพิ่มขึ้นของดัชนีความก้าวหน้าของคน (human Achievement Index: HAI)

แนวทางการพัฒนา :

1. เร่งรัดฟื้นฟูทรัพยากรธรรมชาติและสิ่งแวดล้อมอย่างสมดุลและยั่งยืน
2. ส่งเสริมการลดขยะต้นทางและใช้ประโยชน์จากขยะ
3. เสริมสร้างศักยภาพการบริหารจัดการน้ำทั้งด้านปริมาณและคุณภาพ ด้วยการใช้เทคโนโลยีสมัยใหม่
4. เพิ่มประสิทธิภาพในการรับมือกับผลกระทบจากการเปลี่ยนแปลงสภาพภูมิอากาศ
5. พัฒนาโครงสร้างพื้นฐานด้านการคมนาคมขนส่งและโลจิสติกส์ ให้มีความสะดวก ปลอดภัย และสามารถเชื่อมโยงกันได้อย่างไร้รอยต่อ
6. เสริมสร้างความมั่นคงและความสงบเรียบร้อย
7. พัฒนาคุณภาพชีวิตของประชาชนทุกช่วงวัยและเสริมสร้างความเข้มแข็งของครอบครัว
8. เสริมสร้างศักยภาพในการรับมือกับโรคอุบัติใหม่และโรคไม่ติดต่อเรื้อรัง (Non-Communicable Diseases: NCDs)

๕. ยุทธศาสตร์ขององค์การบริหารจังหวัดจันทบุรี พ.ศ. ๒๕๖๖ - ๒๕๗๐



วิสัยทัศน์

"เสริมสร้างสังคมให้เข้มแข็ง พัฒนาเศรษฐกิจอย่างยั่งยืน พัฒนาทรัพยากรธรรมชาติและสิ่งแวดล้อม"

ยุทธศาสตร์การพัฒนากองการบริหารจังหวัดจังหวัดจันทบุรี ประกอบด้วย ๓ ยุทธศาสตร์

ยุทธศาสตร์	เป้าประสงค์
ยุทธศาสตร์ที่ ๑ ด้านสังคม	๑.๑ ส่งเสริมและพัฒนาด้านการศึกษา ๑.๒ ส่งเสริมและพัฒนาด้านการสาธารณสุข ๑.๓ ส่งเสริม สนับสนุนการกีฬาและนันทนาการ ๑.๔ การพัฒนาคุณภาพชีวิต ๑.๕ การบริหารงานให้ทันสมัยโปร่งใสและมีส่วนร่วม ๑.๖ ส่งเสริมการอนุรักษ์ ฟื้นฟู สืบสานศิลปวัฒนธรรม จารีตประเพณี ภูมิปัญญาท้องถิ่นและแหล่งประวัติศาสตร์ ๑.๗ พัฒนาด้านการจัดระเบียบชุมชน/สังคม และการรักษาความสงบเรียบร้อย ๑.๘ ด้านการบริหารจัดการ
ยุทธศาสตร์ที่ ๒ ด้านเศรษฐกิจ	๒.๑ การพัฒนาเศรษฐกิจอย่างยั่งยืน ๒.๒ การบริหารจัดการพัฒนาโครงสร้างพื้นฐาน ๒.๓ การบริหารจัดการน้ำอย่างเป็นระบบและมีประสิทธิภาพ ๒.๔ สนับสนุนการใช้เทคโนโลยีและนวัตกรรมเพื่อยกระดับเศรษฐกิจจันทบุรี ๒.๕ สนับสนุนแรงงานภาคเกษตร ๒.๖ ส่งเสริมและสนับสนุนให้จังหวัดจันทบุรีเป็นแหล่งท่องเที่ยวที่ยั่งยืน
ยุทธศาสตร์ที่ ๓ ด้านทรัพยากร ธรรมชาติและ สิ่งแวดล้อม	๓.๑ การบริหารจัดการทรัพยากรธรรมชาติและสิ่งแวดล้อมอย่างเป็นระบบเพื่อการพัฒนาที่ยั่งยืน ๓.๒ การบริหารจัดการทรัพยากร ธรรมชาติและสิ่งแวดล้อม (ภัยแล้ง) ๓.๓ การบริหารจัดการทรัพยากร ธรรมชาติและสิ่งแวดล้อม (ป่าไม้) ๓.๔ การบริหารจัดการน้ำเสีย ๓.๕ การบริหารจัดการขยะ ๓.๖ การแก้ไขปัญหาคนสูบบุหรี่และชายฝั่ง

๕. ยุทธศาสตร์ขององค์กรปกครองส่วนท้องถิ่นในเขตจังหวัดจันทบุรี



วิสัยทัศน์

“จันทบุรีเป็นเมืองนำอยู่ มุ่งพัฒนาสู่สากลด้วยเทคโนโลยี ยึดมั่นธรรมาภิบาล ตามหลักปรัชญาของเศรษฐกิจพอเพียง”

ยุทธศาสตร์การพัฒนา

๑. ยุทธศาสตร์ด้านสังคม
๒. ยุทธศาสตร์ด้านเศรษฐกิจ
๓. ยุทธศาสตร์ด้านทรัพยากรธรรมชาติและสิ่งแวดล้อม

๑.ยุทธศาสตร์ด้านสังคม

ความเชื่อมโยงของยุทธศาสตร์

(๑) ยุทธศาสตร์ชาติ ๒๐ ปี :

ยุทธศาสตร์ที่ ๔ ยุทธศาสตร์ด้านการสร้างโอกาสและความเสมอภาคทางสังคม

(๒) แผนพัฒนาเศรษฐกิจและสังคมแห่งชาติ ฉบับที่ ๑๒ : -

(๓) แผนพัฒนาภาคตะวันออก : -

(๔) แผนพัฒนากลุ่มจังหวัดภาคตะวันออก ๒ :

ประเด็นการพัฒนาที่ ๕ พัฒนาทรัพยากรมนุษย์ สังคม การบริหารจัดการยกระดับคุณภาพชีวิตให้มีความมั่นคงปลอดภัย

(๕) แผนพัฒนาจังหวัดจันทบุรี :

ประเด็นการพัฒนาที่ ๓ พัฒนาคูณภาพชีวิตและเสริมสร้างความมั่นคงปลอดภัยตามหลักปรัชญาเศรษฐกิจพอเพียง

เป้าประสงค์	กลยุทธ์	ตัวชี้วัด
๑.๑ ส่งเสริมและพัฒนา ด้านการศึกษา	(๑) ส่งเสริมและพัฒนาการศึกษาที่เน้น การบูรณาการเพื่อยกระดับผลสัมฤทธิ์ ทางการศึกษา	(๑.๑) จำนวนสถานศึกษา ที่ได้รับการสนับสนุน งบประมาณเพื่อการ ดำเนินงานด้านการส่งเสริม การศึกษา
	(๒) ส่งเสริมและพัฒนาาระบบการศึกษา สร้างความเสมอภาคทางการศึกษาอย่าง ต่อเนื่องแก่ประชาชนทุกเพศทุกวัย	(๒.๑) จำนวนประชาชนมี คุณภาพชีวิตที่ดี บนฐานความรู้ (๒.๒) จำนวนนักเรียนที่ได้ รับการส่งเสริมและพัฒนา ด้านการศึกษา
	(๓) ส่งเสริมสนับสนุนระบบการศึกษา ปฐมวัย (เด็กเล็ก)	(๓.๑) จำนวนเด็กเล็กที่ได้รับ การส่งเสริมและสนับสนุนใน ระบบการศึกษาปฐมวัย
๑.๒ ส่งเสริมและพัฒนา ด้านสาธารณสุข	(๑) ส่งเสริมและสนับสนุนการเสริมสร้าง สุขภาวะที่ดีของประชาชน	(๑.๑) อัตราการเจ็บป่วยของ ประชาชนลดลง (๑.๒) จำนวนโครงการหรือ กิจกรรมที่สร้างเสริมสุขภาวะ ที่ดีของประชาชน
	(๒) การพัฒนา เสริมสร้างระบบบริการ สาธารณสุขให้มีคุณภาพ ยกระดับ ความสามารถในการป้องกันโรคอุบัติใหม่ และอุบัติซ้ำ	(๒.๑) จำนวนโครงการ ที่ได้รับการสนับสนุน งบประมาณเพื่อการพัฒนา ระบบบริการสาธารณสุขของ ชุมชน (๒.๒) จำนวนโครงการด้าน การสร้างเสริมสุขภาพงาน ควบคุมป้องกันโรค และงาน สนับสนุนการพัฒนาสุขภาพ ภาคประชาชน
	(๓) ส่งเสริมและสนับสนุนการบริหาร ผู้สูงอายุ ผู้ป่วยติดเตียง ผู้ป่วยติดบ้าน	(๓.๑) จำนวนผู้สูงอายุ ผู้ป่วย ติดบ้าน ผู้ป่วยติดเตียง ที่ได้รับการบริหารอย่าง ต่อเนื่อง

<p>๑.๓ ส่งเสริม สนับสนุนการกีฬาและนันทนาการ</p>	<p>(๑) สนับสนุนการพัฒนากีฬารวมถึงการแข่งขันกีฬาอิเล็กทรอนิกส์ (E-Sport) โดยมีเยาวชนเป็นศูนย์กลาง</p> <p>(๒) พัฒนา จัดทำ และก่อสร้างสนามกีฬา สถานที่พักผ่อนหย่อนใจและนันทนาการครบวงจร</p> <p>(๓) ส่งเสริมและสนับสนุนการจัดการแข่งขันกีฬาทุกประเภท ทุกระดับ</p>	<p>(๑.๑) จำนวนกิจกรรมด้านกีฬาและนันทนาการที่ได้รับการสนับสนุนงบประมาณ</p> <p>(๑.๒) จำนวนเด็กและเยาวชน ที่ได้รับการส่งเสริมสนับสนุนการกีฬาและนันทนาการ</p> <p>(๒.๑) จำนวนสนามกีฬา สถานที่พักผ่อนหย่อนใจและนันทนาการที่ได้รับการสนับสนุนงบประมาณ</p> <p>(๓.๑) จำนวนกิจกรรมการแข่งขันกีฬาที่ได้รับการสนับสนุน</p> <p>(๓.๒) จำนวนนักกีฬาและประชาชนที่ร่วมแข่งขัน</p>
<p>๑.๔ การพัฒนาคุณภาพชีวิต</p>	<p>(๑) ส่งเสริมบทบาทสตรี กลุ่มความหลากหลายทางเพศ (LGBTQ) และพัฒนาคุณภาพชีวิตของผู้สูงอายุ เด็ก ผู้พิการ และผู้ด้อยโอกาส ให้คุณภาพชีวิตที่ดีขึ้น</p>	<p>(๑.๑) จำนวนผู้ได้รับประโยชน์ ด้านการส่งเสริมพัฒนาบทบาทและคุณภาพชีวิตของเด็ก สตรี ผู้สูงอายุ ผู้พิการ ผู้ด้อยโอกาส และกลุ่มความหลากหลายทางเพศ (LGBTQ)</p> <p>(๑.๒) ระดับคุณภาพชีวิตที่ดีขึ้นของประชาชน</p>
<p>๑.๕ การบริหารงานให้ทันสมัย โปร่งใสและมีส่วนร่วม</p>	<p>(๑) การพัฒนาระบบข้อมูลข่าวสารและสารสนเทศ เพื่อส่งเสริมการมีส่วนร่วมของประชาชนในการเสนอความคิดเห็น ขอร้องเรียน และตรวจสอบติดตามการทำงานได้ทุกขั้นตอน</p>	<p>(๑.๑) จำนวนช่องทางในการรับเรื่องร้องเรียนและความต้องการของประชาชน</p>
	<p>(๒) ส่งเสริมและสนับสนุนให้จัดการประชุมร่วมการทำงาน และทำกิจกรรมร่วมกัน เพื่อให้เกิดความสัมพันธ์ที่ดีและมีการแลกเปลี่ยนความรู้ ความคิดเห็น ปัญหาและแนวทางในการแก้ปัญหา พื้นที่ของประชาชนในชุมชน</p>	<p>(๒.๑) จำนวนกิจกรรม/โครงการที่ดำเนินการส่งเสริมความรู้ความเข้าใจในการมีส่วนร่วมในการพัฒนาท้องถิ่น</p>

<p>๑.๖ ส่งเสริมการอนุรักษ์ ฟื้นฟู สืบสานศิลปวัฒนธรรม จารีต ประเพณี ภูมิปัญญาท้องถิ่นและ แหล่งประวัติศาสตร์</p>	<p>(๑) ส่งเสริมความร่วมมือจากทุกภาค ส่วนในการอนุรักษ์ ฟื้นฟู สืบสาน ศิลปวัฒนธรรม จารีตประเพณี ภูมิปัญญาท้องถิ่นและแหล่ง ประวัติศาสตร์ของจังหวัดจันทบุรี</p>	<p>(๑.๑) ร้อยละที่เพิ่มขึ้นของ จำนวนกิจกรรมด้านการ ส่งเสริมการอนุรักษ์ ฟื้นฟู สืบสานศิลปวัฒนธรรม งานประเพณีวัฒนธรรม ภูมิปัญญาท้องถิ่น (๑.๒) ร้อยละความพึงพอใจ ที่เพิ่มขึ้นของผู้เข้าร่วม โครงการหรือกิจกรรมด้าน การส่งเสริมการอนุรักษ์ ฟื้นฟู สืบสานศิลปวัฒนธรรม</p>
<p>๑.๗ พัฒนาด้านการจัดระเบียบ ชุมชน/สังคม และการรักษาความ สงบเรียบร้อย</p>	<p>(๑) สนับสนุนด้านสังคมส่งเสริมให้เกิด องค์กรแห่งการเรียนรู้ เท่าทัน เทคโนโลยี โดยพัฒนาศักยภาพ ผู้นำชุมชน อสม.และเครือข่ายภาคี</p>	<p>(๑.๑) จำนวนผู้เข้าร่วม โครงการฝึกอบรมได้มีโอกาส พัฒนาศักยภาพในการ ปฏิบัติงานด้านสังคม</p>
	<p>(๒) การพัฒนางานด้านการป้องกันและ บรรเทาสาธารณภัย</p>	<p>(๒.๑) จำนวนผู้ได้รับ ประโยชน์จากการป้องกัน และบรรเทาสาธารณภัย</p>
	<p>(๓) ส่งเสริมความปลอดภัยในชีวิตและ ทรัพย์สิน และด้านการรักษาความสงบ</p>	<p>(๓.๑) จำนวนกิจกรรม/ โครงการ ที่ดำเนินการเพื่อ ส่งเสริมด้านความมั่นคงและ ปลอดภัยในชีวิตและ ทรัพย์สิน (๓.๒) จำนวนการเกิดปัญหา ด้านความปลอดภัยในชีวิต และทรัพย์สินลดลง</p>
	<p>(๔) ส่งเสริมและสนับสนุนการป้องกัน แก้ไขปัญหายาเสพติด</p>	<p>(๔.๑) ร้อยละของ ความสำเร็จในการแก้ไข ปัญหา ยาเสพติด</p>
	<p>(๕) พัฒนางานป้องกันและแก้ไขปัญห ยาเสพติด</p>	<p>(๕.๑) จำนวนกิจกรรม/ โครงการเพื่อป้องกันและ แก้ไขปัญหา ยาเสพติด (๕.๒) จำนวนผู้ค้า/ผู้เสพยาเสพติดลดลง</p>

๑.๘ ด้านการบริหารจัดการ	(๑) การพัฒนาบริหารจัดการองค์กรให้เป็นองค์กรที่มีสมรรถนะสูง มีความเป็นดิจิทัลและเป็นสากลเพื่อให้เกิดผลการดำเนินงานที่เป็นเลิศ	(๑.๑) ร้อยละของความสำเร็จในการพัฒนาสถานที่ปฏิบัติราชการ เครื่องมือ เครื่องใช้ให้มีความทันสมัย พัฒนาระบบเทคโนโลยีการสื่อสาร และระบบสารสนเทศ
	(๒) พัฒนาประสิทธิภาพในการบริหารจัดการตามหลักธรรมาภิบาล	(๒.๑) ผลคะแนนที่เพิ่มขึ้นจากการตรวจประเมินรับรองมาตรฐานการปฏิบัติราชการ
	(๓) การส่งเสริมระบบคุณธรรม จริยธรรม จรรยาบรรณ สร้างจิตสำนึก และเพิ่มสมรรถนะให้แก่บุคลากรภาครัฐ ในการนำนโยบายและกฎหมายไปสู่การปฏิบัติได้อย่างมีประสิทธิภาพ	(๓.๑) จำนวนกิจกรรม/โครงการ เพื่อพัฒนาคุณภาพบุคลากรเสริมสร้างธรรมาภิบาลในการปฏิบัติงานเพื่อผลสัมฤทธิ์ของงานบริหาร

๒. ยุทธศาสตร์ด้านเศรษฐกิจ

ความเชื่อมโยงของยุทธศาสตร์

(๑) ยุทธศาสตร์ชาติ ๒๐ ปี :

ยุทธศาสตร์ที่ ๒ ด้านการสร้างความสามารถในการแข่งขัน

ยุทธศาสตร์ที่ ๔ ยุทธศาสตร์ด้านการสร้างโอกาสและความเสมอภาคทางสังคม

(๒) แผนพัฒนาเศรษฐกิจและสังคมแห่งชาติ ฉบับที่ ๑๒ :

ยุทธศาสตร์ที่ ๗ การพัฒนาโครงสร้างพื้นฐานและระบบโลจิสติกส์

ยุทธศาสตร์ที่ ๘ การพัฒนาวิทยาศาสตร์ เทคโนโลยี วิจัยและนวัตกรรม

ยุทธศาสตร์ที่ ๙ การพัฒนาภาค เมืองและพื้นที่เศรษฐกิจ

(๓) แผนพัฒนาภาคตะวันออก :

ยุทธศาสตร์ที่ ๑ พัฒนาพื้นที่ระเบียงเศรษฐกิจพิเศษภาคตะวันออกให้เป็นเขตเศรษฐกิจพิเศษที่มีความทันสมัยที่สุดในภูมิภาคอาเซียน

ยุทธศาสตร์ที่ ๒ พัฒนาภาคตะวันออกให้เป็นแหล่งผลิตอาหารที่มีคุณภาพและได้มาตรฐานสากล

ยุทธศาสตร์ที่ ๓ ปรับปรุงมาตรฐานสินค้าและธุรกิจบริการด้านการท่องเที่ยว

ยุทธศาสตร์ที่ ๔ พัฒนาพื้นที่เศรษฐกิจชายแดนให้เป็นประตูเศรษฐกิจเชื่อมโยงกับประเทศเพื่อนบ้านให้เจริญเติบโตอย่างยั่งยืน

(๔) แผนพัฒนาภาคกลุ่มจังหวัดภาคตะวันออก ๒ :

ประเด็นการพัฒนาที่ ๑ ส่งเสริมและพัฒนากการท่องเที่ยวให้ได้มาตรฐานเพื่อสนับสนุนการท่องเที่ยวเชิงนิเวศ สุขภาพ และวัฒนธรรม

ประเด็นการพัฒนาที่ ๒ เพิ่มขีดความสามารถด้านการค้า และการค้าชายแดนเชื่อมโยง EEC และประเทศเพื่อนบ้าน

ประเด็นการพัฒนาที่ ๓ พัฒนาประสิทธิภาพการผลิต การแปรรูป การตลาดสินค้าเกษตร (ผลไม้ ปศุสัตว์และประมง สมุนไพรไทย) คุณภาพปลอดภัยอย่างครบวงจร

ประเด็นการพัฒนาที่ ๒ เพิ่มขีดความสามารถด้านอุตสาหกรรมและการลงทุน

(๕) แผนพัฒนาจังหวัดจันทบุรี :

ประเด็นการพัฒนาที่ ๑ ส่งเสริมการผลิตสินค้าเกษตรให้ได้มาตรฐานสากลและขยายฐานการตลาดนานาชาติ

เป้าประสงค์	กลยุทธ์	ตัวชี้วัด
๒.๑ การพัฒนาเศรษฐกิจอย่างยั่งยืน	(๑) ผลักดันจังหวัดจันทบุรีให้เป็นศูนย์กลางการผลิตและจำหน่ายสินค้าการเกษตรและอาหารของภูมิภาค	(๑.๑) ร้อยละของความสำเร็จในการพัฒนาด้านการเกษตร
	(๒) ส่งเสริมการพัฒนาด้านการค้าเพื่อเชื่อมโยงระยองเศรษฐกิจภาคตะวันออก	(๒.๑) ร้อยละของความสำเร็จในการพัฒนาด้านการค้า
	(๓) ส่งเสริมการกระจายสินค้าไปสู่ทั้งภายในและต่างประเทศ โดยการร่วมมือและให้ความร่วมมือกับหน่วยงานทั้งภาครัฐและเอกชน	(๓.๑) ร้อยละของสินค้าที่เพิ่มขึ้นในการกระจายสินค้าส่งออกทั้งภายในและต่างประเทศ
	(๔) เสริมสร้างประสิทธิภาพด้านเทคโนโลยีการผลิต การวิจัย และการพัฒนาออกแบบและนวัตกรรมเพื่อยกระดับคุณภาพและรูปแบบผลิตภัณฑ์ให้ได้มาตรฐานสากล โดยการร่วมมือกับหน่วยงานทั้งภาครัฐและเอกชน	(๔.๑) จำนวนของนวัตกรรมที่ได้รับการยอมรับในภาคการเกษตร (๔.๒) ร้อยละที่เพิ่มขึ้นของการจัดกิจกรรมให้ความรู้เทคนิคหรือทักษะที่สามารถนำไปปฏิบัติเพื่อเพิ่มผลผลิต
๒.๒ การบริหารจัดการพัฒนาโครงสร้างพื้นฐาน	(๑) การพัฒนาเส้นทางคมนาคมอย่างเป็นระบบให้ได้มาตรฐานเพื่อรองรับการกระจายผลผลิตและการท่องเที่ยว	(๑.๑) จำนวนโครงสร้างพื้นฐานที่ได้รับการพัฒนาเพื่อรองรับความเชื่อมต่อระบบขนส่งมวลชนที่สามารถรองรับการกระจายผลผลิตและการท่องเที่ยว
	(๒) การพัฒนาด้านโครงสร้างพื้นฐาน เช่น ก่อสร้าง ปรับปรุง ซ่อมแซม บำรุงรักษา หรือขยายขีดความสามารถของโครงสร้างพื้นเดิมที่มีอยู่ให้มีประสิทธิภาพการใช้งานให้เกิดประโยชน์สูงสุด และพัฒนาโครงข่ายคมนาคมรอบนอกเมืองจันทบุรี ส่วนโครงสร้างพื้นฐานในอนาคตต้องมุ่งใช้เทคโนโลยีที่เหมาะสมและยั่งยืน	(๒.๑) จำนวนพื้นที่ ที่ได้รับการพัฒนาและบำรุงรักษาตามแผนการดำเนินงานที่กำหนดไว้ในแต่ละปีงบประมาณ
๒.๓ การบริหารจัดการน้ำอย่างเป็นระบบและมีประสิทธิภาพ	(๑) การพัฒนาแหล่งน้ำและระบบบริหารจัดการน้ำ เพื่ออุปโภค บริโภค และการเกษตร	(๑.๑) จำนวนพื้นที่ที่ได้รับประโยชน์จากระบบชลประทาน/กักเก็บน้ำ เพิ่มขึ้น

๒.๔ สนับสนุนการใช้เทคโนโลยีและนวัตกรรมเพื่อยกระดับเศรษฐกิจจังหวัดบุรีรัมย์	(๑) ส่งเสริมเกษตรดิจิทัล (Smart Farming) สร้างความแม่นยำในการทำเกษตรกร เพื่อลดต้นทุนการผลิต โดยการนำเทคโนโลยีเข้ามาบริหารจัดการระบบการเกษตร	(๑.๑) ร้อยละที่ลดลงของต้นทุนและเพิ่มผลผลิตการเกษตร (๑.๒) ร้อยละที่เพิ่มขึ้นของผลิตภัณฑ์ที่ได้รับการพัฒนาสู่การผลิตเชิงพาณิชย์ที่เพิ่มขึ้น
	(๒) ส่งเสริมและผลักดันให้ความรู้ด้านการทำธุรกิจออนไลน์ (E-Commerce) และการทำธุรกิจเริ่มต้น (Start-up) เพื่อให้ผู้ประกอบการมีความรู้พื้นฐานและแรงบันดาลใจในการทำธุรกิจ สนับสนุนการดำเนินงานศูนย์ AIC ศูนย์เทคโนโลยีเกษตรและนวัตกรรม	(๒.๑) ร้อยละที่เพิ่มขึ้นของจำนวนกิจกรรมธุรกิจออนไลน์ (๒.๒) ร้อยละความพึงพอใจที่เพิ่มขึ้นของผู้เข้าร่วมโครงการหรือกิจกรรมเพิ่มความรู้อื่นๆ พื้นฐานและแรงบันดาลใจในการทำธุรกิจ
	(๓) สนับสนุนการสร้างแพลตฟอร์มเพื่อส่งเสริมการเชื่อมโยงแหล่งท่องเที่ยวชุมชน ที่พัก ร้านอาหาร และของที่ระลึกชุมชน	(๓.๑) จำนวนของสื่อที่กล่าวถึงแหล่งท่องเที่ยวที่เพิ่มขึ้น
๒.๕ สนับสนุนแรงงานภาคเกษตร	(๑) ส่งเสริมการพัฒนาบุคลากรด้านการเกษตร	(๑.๑) ร้อยละของบุคลากรด้านการเกษตรที่ได้รับการพัฒนาภาคการเกษตรเพิ่มขึ้น
	(๒) ส่งเสริมหลักประกันรายได้ภาคการเกษตร	(๒.๑) ร้อยละของการเพิ่มแรงงานภาคเกษตร
๒.๖ ส่งเสริมและสนับสนุนให้จังหวัดบุรีรัมย์เป็นแหล่งท่องเที่ยวที่ยั่งยืน	(๑) ยกกระดับแหล่งท่องเที่ยวเดิมที่มีให้มีจุดสนใจดึงดูดนักท่องเที่ยว	(๑.๑) ร้อยละของนักท่องเที่ยวที่เพิ่มขึ้น
	(๒) พัฒนาขีดความสามารถของบุคลากรด้านการท่องเที่ยว	(๒.๑) จำนวนบุคลากรที่ได้รับการพัฒนาศักยภาพเพิ่มขึ้น

๓. ยุทธศาสตร์ด้านทรัพยากรธรรมชาติและสิ่งแวดล้อม

ความเชื่อมโยงของยุทธศาสตร์

(๑) ยุทธศาสตร์ชาติ ๒๐ ปี :

ยุทธศาสตร์ที่ ๕ ยุทธศาสตร์ด้านการสร้างการเติบโตบนคุณภาพชีวิตที่เป็นมิตร

ต่อสิ่งแวดล้อม

(๒) แผนพัฒนาเศรษฐกิจและสังคมแห่งชาติ ฉบับที่ ๑๒ :

ยุทธศาสตร์ที่ ๔ การเติบโตที่เป็นมิตรกับสิ่งแวดล้อมเพื่อการพัฒนาอย่างยั่งยืน

(๓) แผนพัฒนาภาคตะวันออกเฉียงเหนือ :

ยุทธศาสตร์ที่ ๕ แก้ไขปัญหาทรัพยากรธรรมชาติและจัดระบบการบริหารจัดการมลพิษให้มีประสิทธิภาพเพิ่มขึ้น

(๔) แผนพัฒนาภูมิภาคจังหวัดภาคตะวันออกเฉียงเหนือ ๒ :

ประเด็นการพัฒนายุทธศาสตร์ที่ ๔ อนุรักษ์ ฟื้นฟู พัฒนา และปกป้อง ทรัพยากรธรรมชาติและสิ่งแวดล้อมอย่างมีส่วนร่วม เพื่อประโยชน์ต่อการพัฒนาเศรษฐกิจและสังคมอย่างยั่งยืน

(๕) แผนพัฒนาจังหวัดบุรีรัมย์ :

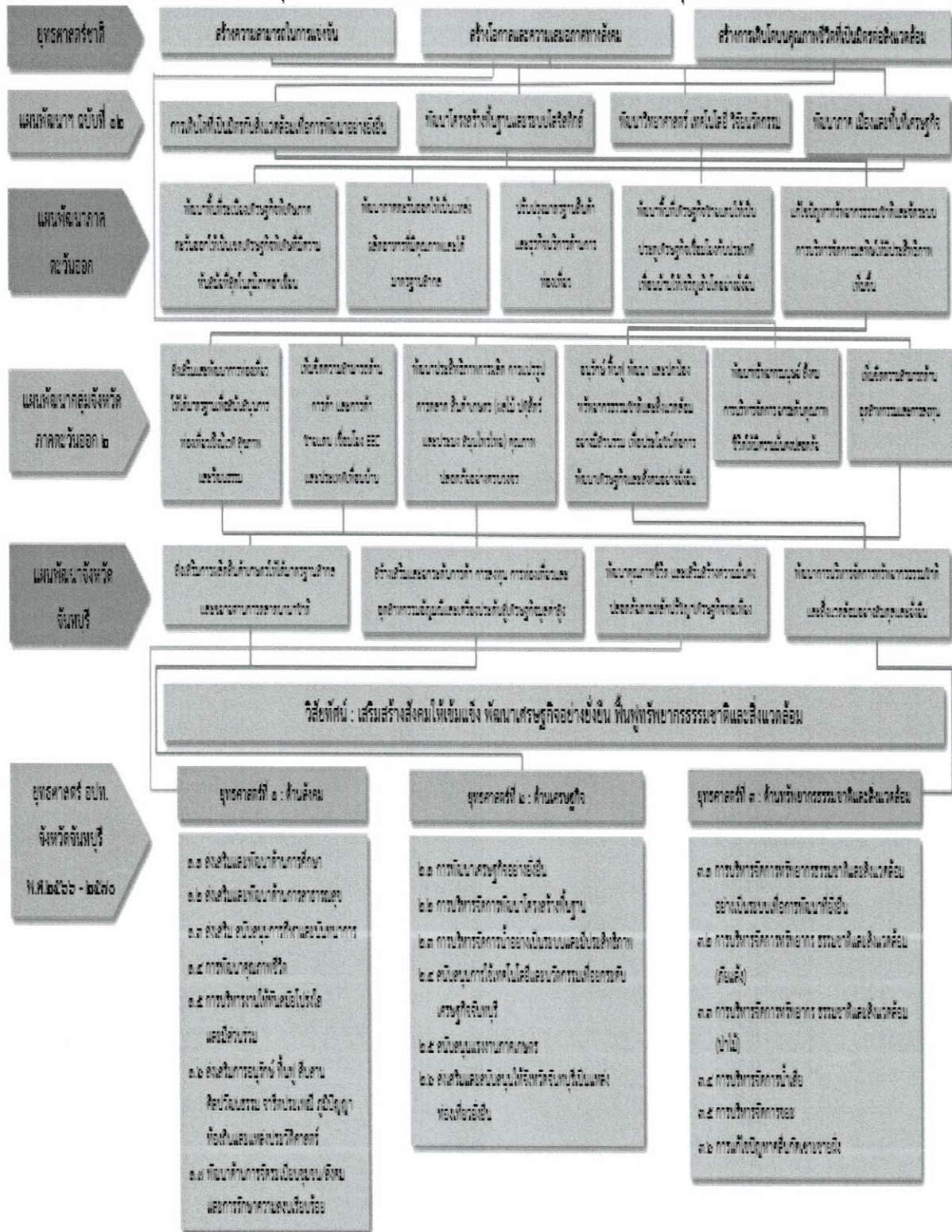
ประเด็นการพัฒนายุทธศาสตร์ที่ ๔ พัฒนาการบริหารจัดการทรัพยากรธรรมชาติและสิ่งแวดล้อมอย่างสมดุลและยั่งยืน

ยุทธศาสตร์ที่ ๓ ด้านทรัพยากรธรรมชาติและสิ่งแวดล้อม

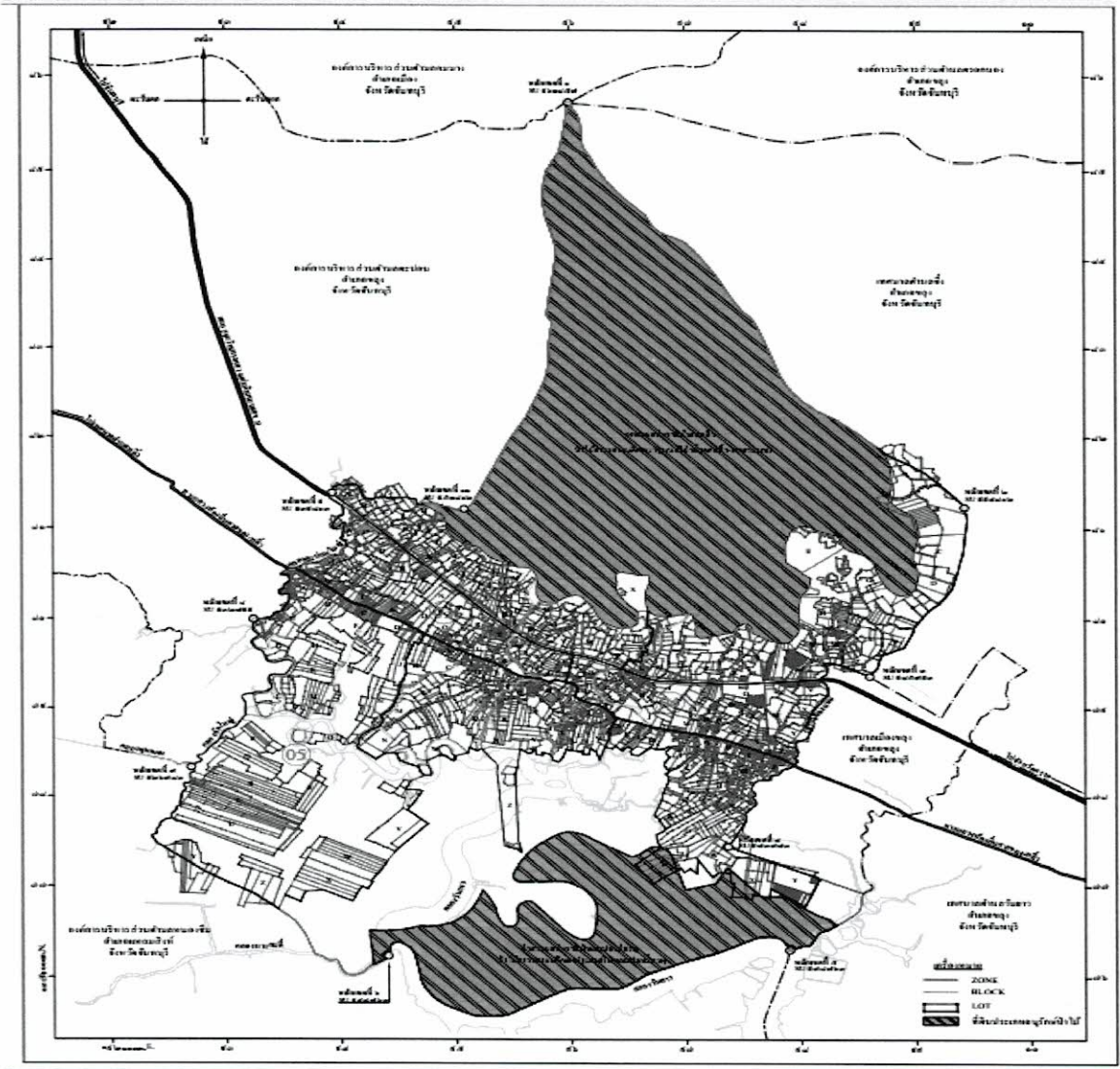
เป้าประสงค์	กลยุทธ์	ตัวชี้วัด
๓.๑ การบริหารจัดการทรัพยากรธรรมชาติและสิ่งแวดล้อม อย่างเป็นระบบ เพื่อการพัฒนาที่ยั่งยืน	(๑) ส่งเสริม สนับสนุน และร่วมมือกับส่วนราชการ องค์กรปกครองส่วนท้องถิ่น ภาคธุรกิจเอกชนและองค์กรอิสระ ในการสร้างจิตสำนึกแก่ชุมชนท้องถิ่นเพื่อการอนุรักษ์ เพื่อการอนุรักษ์ทรัพยากรธรรมชาติ โดยเฉพาะทรัพยากรชายฝั่งทะเล พื้นที่ป่าชายเลน และความหลากหลายทางชีวภาพ ผ่านแผนงานโครงการและการรณรงค์ร่วมกัน	(๑.๑) จำนวนโครงการ/กิจกรรม การส่งเสริมและอนุรักษ์ทรัพยากรธรรมชาติและสิ่งแวดล้อม
	(๒) ส่งเสริม สนับสนุน และร่วมมือกับส่วนราชการ องค์กรปกครองส่วนท้องถิ่นในการฝึกอบรมให้ความรู้แก่แกนนำชุมชนเพื่อเพิ่มศักยภาพในการสร้างกระบวนการเรียนรู้และริเริ่มชุมชนในการจัดการสิ่งแวดล้อมในท้องถิ่นให้สอดคล้องกัน	(๒.๑) จำนวนครั้งที่มีการจัดกิจกรรมส่งเสริมกระบวนการเรียนรู้แก่ชุมชนในด้านการจัดการทรัพยากรธรรมชาติและสิ่งแวดล้อม
	(๓) ส่งเสริม สนับสนุน และร่วมมือกับส่วนราชการ องค์กรปกครองส่วนท้องถิ่น เพื่อสร้างเครือข่ายการรณรงค์การจัดการขยะแบบมีส่วนร่วมของประชาชน ระบบกำจัดขยะที่เป็นระบบ ถูกหลักสุขาภิบาลไม่ส่งผลกระทบต่อสิ่งแวดล้อม ร่วมกับการใช้เทคโนโลยีที่เหมาะสมทั้งในด้านการคัดแยกขยะ การแปรรูปอินทรีย์ ปุ๋ยอินทรีย์ เพื่อลดปริมาณขยะจากชุมชน	(๓.๑) จำนวนโครงการ/กิจกรรม เพื่อรณรงค์การลดขยะ (๓.๒) ร้อยละของขยะมูลฝอยที่ได้รับการจัดการอย่างถูกต้องไม่ส่งผลกระทบต่อสิ่งแวดล้อมและคุณภาพชีวิตของประชาชน
	(๔) ส่งเสริมการใช้พลังงานทดแทนและเพิ่มประสิทธิภาพการใช้พลังงานเพื่อสร้างความมั่นคงด้านพลังงาน	(๔.๑) จำนวนพื้นที่ ที่ได้รับการอนุรักษ์พลังงานและการใช้พลังงานทดแทน
๓.๒ การบริหารจัดการทรัพยากรธรรมชาติและสิ่งแวดล้อม (ภัยแล้ง)	(๑) ส่งเสริม สนับสนุนและร่วมมือกับส่วนราชการ องค์กรปกครองส่วนท้องถิ่น เพื่อแก้ไขปัญหาภัยแล้ง	(๑.๑) จำนวนโครงการ/กิจกรรม เพื่อแก้ไขปัญหาภัยแล้ง เช่น ขุดลอกคลอง ขุดสระ ทำแก้มลิง ผ่าฝาย กักเก็บน้ำ ธนาคารน้ำใต้ดิน

๓.๓ การบริหารจัดการทรัพยากรธรรมชาติและสิ่งแวดล้อม (ป่าไม้)	(๑) ส่งเสริม สนับสนุนและร่วมมือกับ ส่วนราชการ องค์กรปกครองส่วนท้องถิ่น เพื่อร่วมรณรงค์การปลูกป่าไม้ ชุมชนและการอนุรักษ์ป่าไม้ในชุมชน	(๑.๑) จำนวนพื้นที่ที่ได้รับ การปลูกป่าไม้ชุมชน และ การอนุรักษ์ป่าไม้ในชุมชน (๑.๒) จำนวนกิจกรรม/ โครงการ เพื่อเพิ่มพื้นที่ สีเขียว ได้แก่ ธนาคารต้นไม้
๓.๔ การบริหารจัดการน้ำเสีย	(๑) ส่งเสริม สนับสนุนและร่วมมือกับ ส่วนราชการ องค์กรปกครองส่วนท้องถิ่น ภาคเอกชน และประชาชนในพื้นที่ที่ก่อให้เกิดน้ำเสีย	(๑.๑) จำนวนพื้นที่ที่ ก่อให้เกิดน้ำเสียในทะเล แหล่งน้ำธรรมชาติ แม่น้ำ ลำคลอง
		(๑.๒) จำนวนโครงการ รณรงค์ให้ประชาชน ภาคเอกชนเข้ามามีส่วนร่วม ในการแก้ไขปัญหา น้ำเสีย
๓.๕ การบริหารจัดการขยะ	(๑) ส่งเสริม สนับสนุนและร่วมมือกับ ส่วนราชการ องค์กรปกครองส่วนท้องถิ่น เพื่อสร้างเครือข่ายการรณรงค์ การจัดการขยะแบบมีส่วนร่วมของ ประชาชน ระบบกำจัดขยะที่เป็นระบบ ลูกหลักสู่ขบวนบาล ไม่ส่งผลกระทบต่อ สิ่งแวดล้อมร่วมกับการใช้เทคโนโลยีที่ เหมาะสมทั้งในด้านการคัดแยกขยะ การกำจัดขยะทางทะเล การแปรรูป อินทรีย์ ปุ๋ยอินทรีย์ เพื่อลดปริมาณขยะ จากชุมชน	(๑.๑) จำนวนกิจกรรม/ โครงการ เพื่อใช้เทคโนโลยีใน การกำจัดขยะ (๑.๒) จำนวนกิจกรรม/ โครงการเพื่อสร้างการมี ส่วนร่วม ให้ความรู้แก่ ประชาชนเกี่ยวกับการกำจัด ขยะที่เกี่ยวข้องถูกประเภท
๓.๖ การแก้ไขปัญหาคลื่นกัดเซาะ ชายฝั่ง	(๑) ส่งเสริม สนับสนุนและร่วมมือกับ ส่วนราชการ องค์กรปกครองส่วนท้องถิ่น เพื่อแก้ไขปัญหาคลื่นกัดเซาะ ชายฝั่ง	(๑.๑) จำนวนกิจกรรม/ โครงการเพื่อแก้ไขปัญหา คลื่นกัดเซาะชายฝั่ง เช่น แนวชะลอคลื่นไม้ไผ่ ก่อสร้าง แนวกันคลื่นกัดเซาะ

(๖) ความเชื่อมโยงของยุทธศาสตร์การพัฒนาขององค์กรปกครองส่วนท้องถิ่นในเขตจังหวัดจันทบุรี พ.ศ.๒๕๖๖ - ๒๕๗๐



๑. ยุทธศาสตร์ของเทศบาลตำบลเกวียนหัก



๒.๑ วิสัยทัศน์ (Vision)

“เป็นศูนย์รวมกลไกในการพัฒนาตำบลที่ยั่งยืน ยกระดับคุณภาพชุมชน ”

๒.๒ ยุทธศาสตร์

ยุทธศาสตร์ที่ ๑ ด้านการบริหารจัดการองค์กร สังคม คุณภาพชีวิต และความมั่นคงปลอดภัย

ยุทธศาสตร์ที่ ๒ ด้านเศรษฐกิจสมดุล และแหล่งน้ำ

ยุทธศาสตร์ที่ ๓ ด้านโครงสร้างพื้นฐานทุกด้าน

ยุทธศาสตร์ที่ ๔ ด้านการบริหารจัดการทรัพยากรธรรมชาติและสิ่งแวดล้อม



พันธกิจ (Mission)

- ๑) พัฒนาสังคม ส่งเสริมคุณภาพชีวิต และแก้ไขปัญหาความเดือดร้อนของประชาชน
- ๒) พัฒนาชุมชนให้มีส่วนร่วมในการส่งเสริมและดูแลสุขภาพของประชาชนให้มีคุณภาพชีวิตที่ดี
- ๓) ส่งเสริมกระบวนการมีส่วนร่วม พัฒนาสังคมคุณภาพ สังคมเอื้ออาทร
- ๔) พัฒนาและส่งเสริมผลิตภัณฑ์ การผลิตและการแปรรูปผลิตภัณฑ์อาหาร เพื่อสร้างและกระจายรายได้สู่ประชาชนในพื้นที่
- ๕) พัฒนาการบริหารจัดการน้ำอย่างบูรณาการ
- ๖) พัฒนาโครงสร้างพื้นฐานและด้านคมนาคมขนส่ง เชื่อมโยง
- ๗) ส่งเสริมการอนุรักษ์ คุ้มครอง บริหารจัดการทรัพยากรธรรมชาติและสิ่งแวดล้อม
- ๘) พัฒนาและส่งเสริมแหล่งท่องเที่ยวเชิงนิเวศน์

๒.๓ เป้าประสงค์

๑. ด้านการบริหารจัดการ
๒. การบริหารงานให้ทันสมัยโปร่งใสและมีส่วนร่วม
๓. การพัฒนาคุณภาพชีวิต
๔. ส่งเสริมและพัฒนาด้านการสาธารณสุข
๕. พัฒนาด้านการจัดระเบียบชุมชน/สังคม และการรักษาความสงบเรียบร้อย
๖. ส่งเสริม สนับสนุนการกีฬาและนันทนาการ
๗. ส่งเสริมและพัฒนาด้านการศึกษา
๘. ส่งเสริมการอนุรักษ์ ฟื้นฟูศิลปวัฒนธรรม จารีตประเพณี ภูมิปัญญาท้องถิ่นและแหล่งประวัติศาสตร์
๙. การพัฒนาเศรษฐกิจอย่างยั่งยืน
๑๐. การบริหารจัดการน้ำอย่างเป็นระบบและมีประสิทธิภาพ
๑๑. สนับสนุนการใช้เทคโนโลยีและนวัตกรรมเพื่อยกระดับเศรษฐกิจตำบล
๑๒. สนับสนุนอาชีพภาคเกษตร
๑๓. การบริหารจัดการพัฒนาโครงสร้างพื้นฐาน
๑๔. ส่งเสริมและสนับสนุนให้ตำบลเกวียนหักเป็นแหล่งท่องเที่ยวยั่งยืน
๑๕. การบริหารจัดการทรัพยากรธรรมชาติและสิ่งแวดล้อมอย่างเป็นระบบเพื่อการพัฒนาที่ยั่งยืน
- ๑๖ การบริหารจัดการขยะ

๒.๔ ตัวชี้วัด

๑. จำนวนประชาชนที่ได้รับประโยชน์
๒. จำนวนอุปกรณ์และเครื่องมือเครื่องใช้
๓. จำนวนเครือข่ายที่มีการจัดตั้ง
๔. จำนวนประชาชนที่เข้าร่วมโครงการ/โครงการที่ดำเนินการ
๕. จำนวนโครงการก่อสร้างที่ดำเนินการ
๖. จำนวนโครงการและพื้นที่ที่ดำเนินการ
๗. จำนวนสถานที่และอุปกรณ์สำหรับพัฒนาสุขภาพ
๘. จำนวนโครงการพัฒนาแหล่งท่องเที่ยว
๙. จำนวนโครงการประชาสัมพันธ์

๒.๕ ค่าเป้าหมาย

ยุทธศาสตร์	เป้าหมาย
<p>๑. ด้านการบริหารจัดการองค์กร สังคม คุณภาพชีวิต และความมั่นคงปลอดภัย</p>	<p>๑. เพิ่มศักยภาพความสามารถในการให้บริการประชาชน และพัฒนาอุปกรณ์ การปฏิบัติงาน สถานที่ ข้อมูล บริการต่าง ๆ</p> <p>๒. ส่งเสริมระบอบประชาธิปไตยอันมีพระมหากษัตริย์ทรงเป็นประมุข</p> <p>๓. ประสานงานบูรณาการกับ อปท.อื่น ส่วนราชการหรือหน่วยอื่นของรัฐ องค์กรประชาชน องค์กรการกุศล องค์กรที่จัดตั้งตามกฎหมาย เพื่อดำเนิน โครงการที่มีวัตถุประสงค์เพื่อพัฒนา เพื่อให้การบริหารงานมีประสิทธิภาพ และประสิทธิผลสูงสุด</p> <p>๔. พัฒนาสังคมและส่งเสริมคุณภาพชีวิตต่าง ๆ เช่น การช่วยเหลือผู้สูงอายุ ผู้พิการ ผู้ป่วยเอดส์ ผู้ยากไร้ ผู้ด้อยโอกาส ส่งเสริมเยาวชน สตรี แก้ไขปัญหา ยาเสพติด</p> <p>๕. เพิ่มศักยภาพการปฏิบัติงานให้แก่ อปพร. ฝึกอบรมราษฎรในหมู่บ้านให้มี ความรู้ ปุจฉาจิตสำนึกให้ราษฎรมีความสามัคคี ประองตอง สมานฉันท์ เพื่อ ความมั่นคงของชาติ</p> <p>๖. เพิ่มประสิทธิภาพ การป้องกันและบรรเทาสาธารณภัยและลดอุบัติเหตุบน ท้องถนน และแก้ไขปัญหาภัยพิบัติต่าง ๆ</p> <p>๗. พัฒนาการป้องกันและระงับโรคติดต่อต่าง ๆ ควบคุมป้องกันโรคระบาดใน พื้นที่ ส่งเสริม สนับสนุนการบริการสาธารณสุขของหมู่บ้าน กองทุน หลักประกันสุขภาพ</p> <p>๘. ส่งเสริม สนับสนุน การศึกษาทั้งในระบบและนอกระบบ</p> <p>๙. สร้างเสริมสุขภาวะในชุมชน เช่น การจัดการแข่งขันกีฬา การส่งนักกีฬาเข้า ร่วมการแข่งขัน</p> <p>๑๐. อนุรักษ์ภูมิปัญญาท้องถิ่น อนุรักษ์และจรรโลงไว้ซึ่งการศาสนาและ วัฒนธรรม ฯลฯ</p>
<p>๒. ด้านเศรษฐกิจสังคม และ แหล่งน้ำ</p>	<p>๑. ส่งเสริมการเกิดรายได้และโอกาสในการประกอบอาชีพของประชาชน</p> <p>๒. พัฒนาและส่งเสริมสนับสนุนสินค้าด้านการเกษตร</p> <p>๓. ส่งเสริมการลงทุน และการพาณิชย์กรรม พัฒนา วางแผน</p> <p>๔. ส่งเสริมการท่องเที่ยวในพื้นที่ตำบล</p> <p>๕. บริหารจัดการแหล่งน้ำในพื้นที่ และเชื่อมโยงครบวงจร</p>
<p>๓. ด้านโครงสร้างพื้นฐานทุกด้าน</p>	<p>๑. การพัฒนาโครงสร้างพื้นฐานต่างๆ ในพื้นที่ เช่น ถนนสะพาน รางระบายน้ำ ท่อลอดเหลี่ยม ท่อ คสล. ระบบน้ำอุปโภคบริโภค อาคารต่าง ๆ</p> <p>๒. การวางระบบผังเมือง และโครงสร้างพื้นฐาน</p>
<p>๔. ด้านการบริหารจัดการ ทรัพยากรธรรมชาติและ สิ่งแวดล้อม</p>	<p>๑. การบริหารจัดการและการอนุรักษ์ทรัพยากรธรรมชาติและสิ่งแวดล้อม เช่น ปุ๊กต้นไม้ในป่าชุมชนป่าต้นน้ำ ป่าสาธารณะ ปุ๊กหญ้าแฝก อนุรักษ์ฟื้นฟู แหล่งน้ำ สร้างและซ่อมแซมฝายชะลอน้ำ ตามพระราชดำริฯ เป็นต้น</p> <p>๒. บริหารจัดการสภาพแวดล้อมในตำบลให้มีความสะอาดเป็นระเบียบ</p>

๒.๖ กลยุทธ์

เพื่อให้บรรลุวิสัยทัศน์ของเทศบาลตำบลเกวียนหัก จึงได้กำหนดกลยุทธ์ไว้ ดังนี้

ยุทธศาสตร์	กลยุทธ์
<p>๑. ด้านการบริหารจัดการองค์กร สังคม คุณภาพชีวิต และความ มั่นคงปลอดภัย</p>	<p>๑. พัฒนาบุคลากรเพิ่มศักยภาพความสามารถและจำนวนในการให้บริการ ประชาชน</p> <p>๒. พัฒนาอุปกรณ์เครื่องมืออำนวยความสะดวก และเทคโนโลยี เพิ่มประสิทธิ ภาพในการทำงานการบริหารจัดการที่ดีทั้งสถานที่ข้อมูลบริการต่าง ๆ</p> <p>๓. ส่งเสริมให้ประชาชนมีส่วนร่วมในการพัฒนาท้องถิ่น</p> <p>๔. ส่งเสริมการประมงและสมานฉันท์</p> <p>๕. ส่งเสริมระบอบประชาธิปไตยอันมีพระมหากษัตริย์ทรงเป็นประมุข</p> <p>๖. ประสานงานบูรณาการกับ อปท.อื่น ส่วนราชการหรือหน่วยงานอื่นของรัฐ องค์กรประชาชน องค์กรการกุศล องค์กรที่จัดตั้งตามกฎหมาย เพื่อดำเนิน โครงการที่มีวัตถุประสงค์และนโยบายต่าง ๆ</p> <p>๗. พัฒนาศักยภาพของคนและสังคม ยกระดับคุณภาพชีวิต</p> <p>๘. ส่งเสริมและสนับสนุนบริการด้านสาธารณสุข</p> <p>๙. สนับสนุนและส่งเสริมการศึกษา ศาสนาและอนุรักษ์ศิลปะ วัฒนธรรม ภูมิปัญญาท้องถิ่น</p> <p>๑๐. ส่งเสริมและสนับสนุนการกีฬาและนันทนาการ ต่างๆ</p> <p>๑๑. สนับสนุนงบประมาณให้กับหน่วยงานหรือองค์กรรับผิดชอบในการดูแล</p> <p>๑๒. เสริมสร้างความสงบเรียบร้อยและความปลอดภัยในชีวิตและทรัพย์สินของ ประชาชน และจัดระบบป้องกันความปลอดภัยที่เหมาะสมตามสภาพพื้นที่</p> <p>๑๓. การยกยอกเชิดชูเกียรติคุณต้นแบบ</p> <p>๑๔. การพัฒนาความรู้กับสังคมการเปลี่ยนแปลง</p>
<p>๒. ด้านเศรษฐกิจสังคม และ แหล่งน้ำ</p>	<p>๑. ส่งเสริมการประกอบอาชีพหลักและโอกาสในการประกอบอาชีพเสริมของ ประชาชน</p> <p>๒. ส่งเสริมและสนับสนุนการเกษตร และการแปรรูปผลผลิต</p> <p>๓. ส่งเสริมสนับสนุนสร้างรายได้ ระบบการตลาดท้องถิ่น สู่ตลาดภายนอก</p> <p>๔. ส่งเสริมและพัฒนาแหล่งท่องเที่ยวรวมทั้งสินค้า บริการ และบุคลากร</p> <p>๕. ส่งเสริมการประชาสัมพันธ์ข้อมูลข่าวสารด้านต่าง ๆ</p> <p>๖. พัฒนาและปรับปรุงแหล่งน้ำและบริหารจัดการให้เพียงพอต่อความต้องการ</p>
<p>๓. ด้านโครงสร้างพื้นฐานทุกด้าน</p>	<p>๑. การพัฒนาและปรับปรุงซ่อมแซมโครงสร้างพื้นฐานต่าง ๆ</p> <p>๒. พัฒนาและสนับสนุนพื้นที่บริการสาธารณสุขปโภคและสาธารณสุขการ การวาง ระบบผังเมือง</p> <p>๓. จัดทำ ปรับปรุงและซ่อมแซมอุปกรณ์และเครื่องมือเครื่องใช้พร้อมใช้</p>
<p>๔. ด้านการบริหารจัดการ ทรัพยากรธรรมชาติและ สิ่งแวดล้อม</p>	<p>๑. ส่งเสริม อนุรักษ์ ป่าไม้ ทรัพยากรธรรมชาติและสิ่งแวดล้อม</p> <p>๒. สร้างสมดุลสภาพแวดล้อมในตำบลให้มีความสะอาดเป็นระเบียบ</p> <p>๓. สร้างจิตสำนึกการมีส่วนร่วมและปลูกฝังจิตสาธารณะ</p> <p>๔. การบริหารจัดการขยะครบวงจร</p>

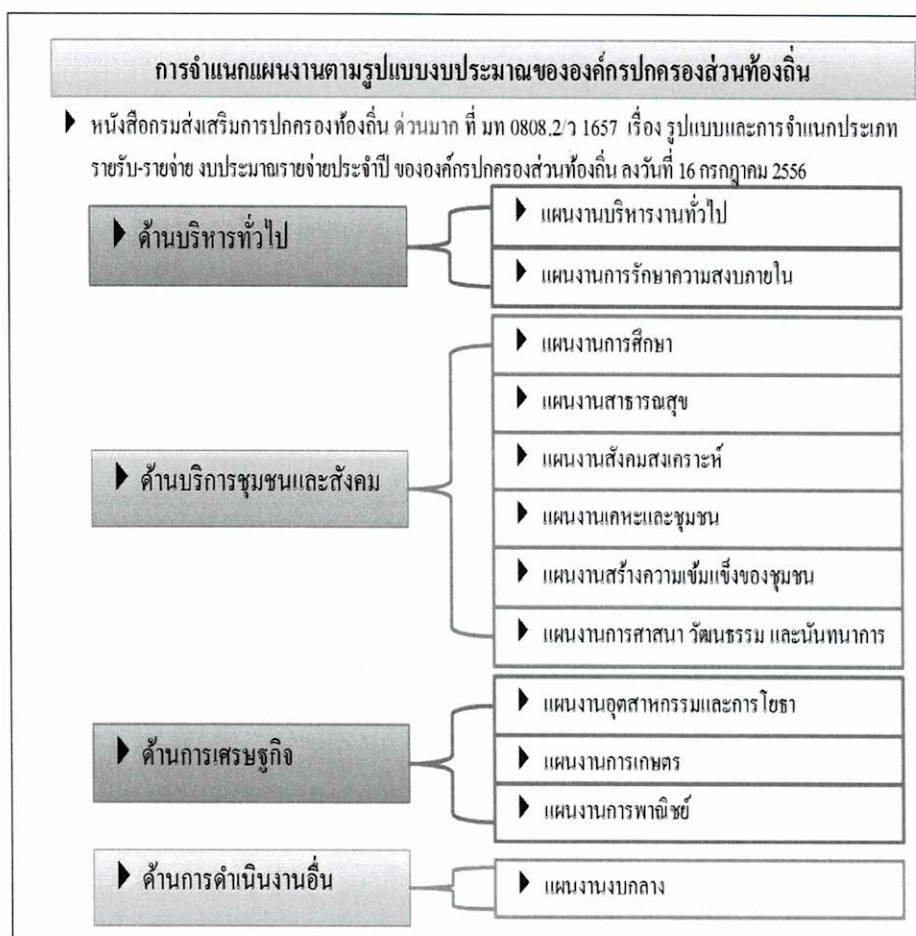
๒.๗ จุดยืนทางยุทธศาสตร์

เทศบาลตำบลเกวียนหักให้ความสำคัญต่อการดำเนินการแก้ไขปัญหาความเดือดร้อนของประชาชน และการพัฒนาคุณภาพชีวิตของประชาชนในพื้นที่ในด้านต่าง ๆ โอกาสเข้าถึงรายได้และบริการ โดยเฉพาะด้านโครงสร้างพื้นฐานและด้านแหล่งน้ำ โดยยึดหลักการมีส่วนร่วม ความสอดคล้องกับนโยบายรัฐบาล แผนพัฒนาระดับต่าง ๆ นโยบายของผู้บริหาร รวมถึงการพิจารณา วิเคราะห์สภาพปัญหา ความต้องการของประชาชน เทศบาลตำบลเกวียนหัก

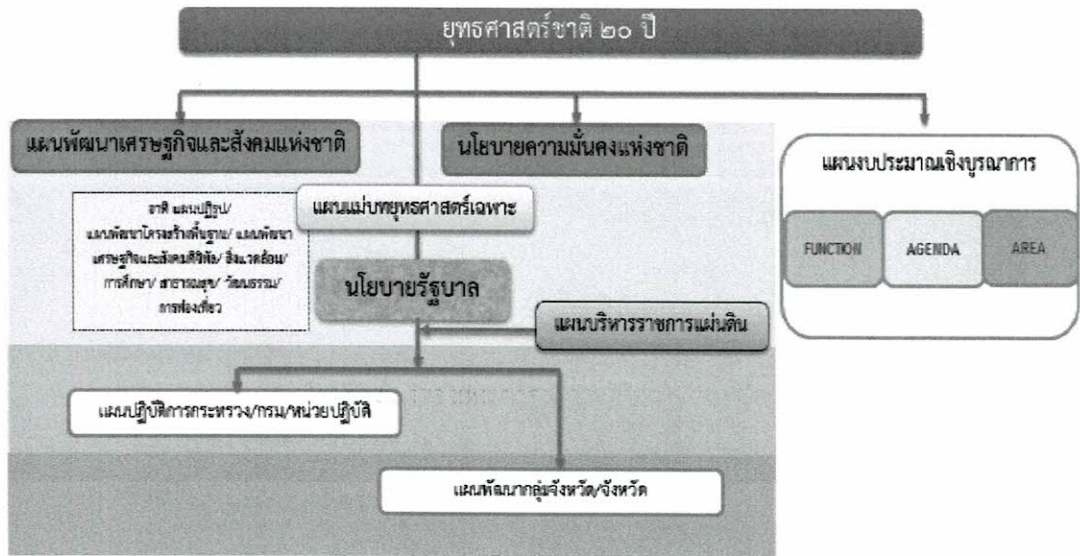
จุดยืน คือ เป็นศูนย์รวมกลไกในการพัฒนาตำบลที่ยั่งยืน ยกระดับคุณภาพชุมชน

๑. การพัฒนาชุมชนให้น่าอยู่มีความเข้มแข็งโดยได้รับบริการสาธารณะด้านโครงสร้างพื้นฐานที่จำเป็น เพื่อรองรับการขยายตัวของชุมชนและเศรษฐกิจ
๒. การพัฒนาระบบการศึกษาการกีฬา และส่งเสริมศิลปวัฒนธรรมท้องถิ่น
๓. ส่งเสริมและพัฒนาศักยภาพคนและความเข้มแข็งของชุมชนในการพึ่งตนเอง
๔. อนุรักษ์ฟื้นฟูทรัพยากรธรรมชาติและสิ่งแวดล้อม
๕. การพัฒนาระบบการบริหารจัดการภาครัฐที่ดีและมีส่วนร่วมจากทุกภาคส่วน

บริหารจัดการตามแผนงาน

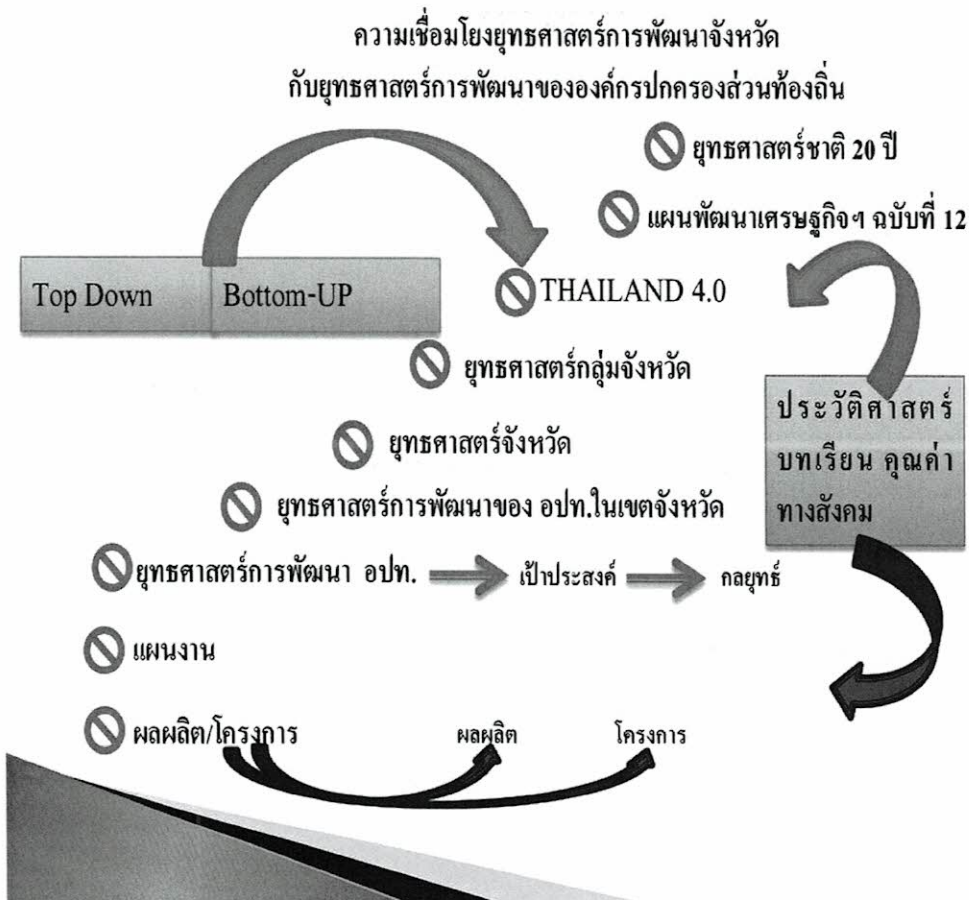


ความเชื่อมโยงของยุทธศาสตร์ชาติกับแผนในระดับต่างๆ

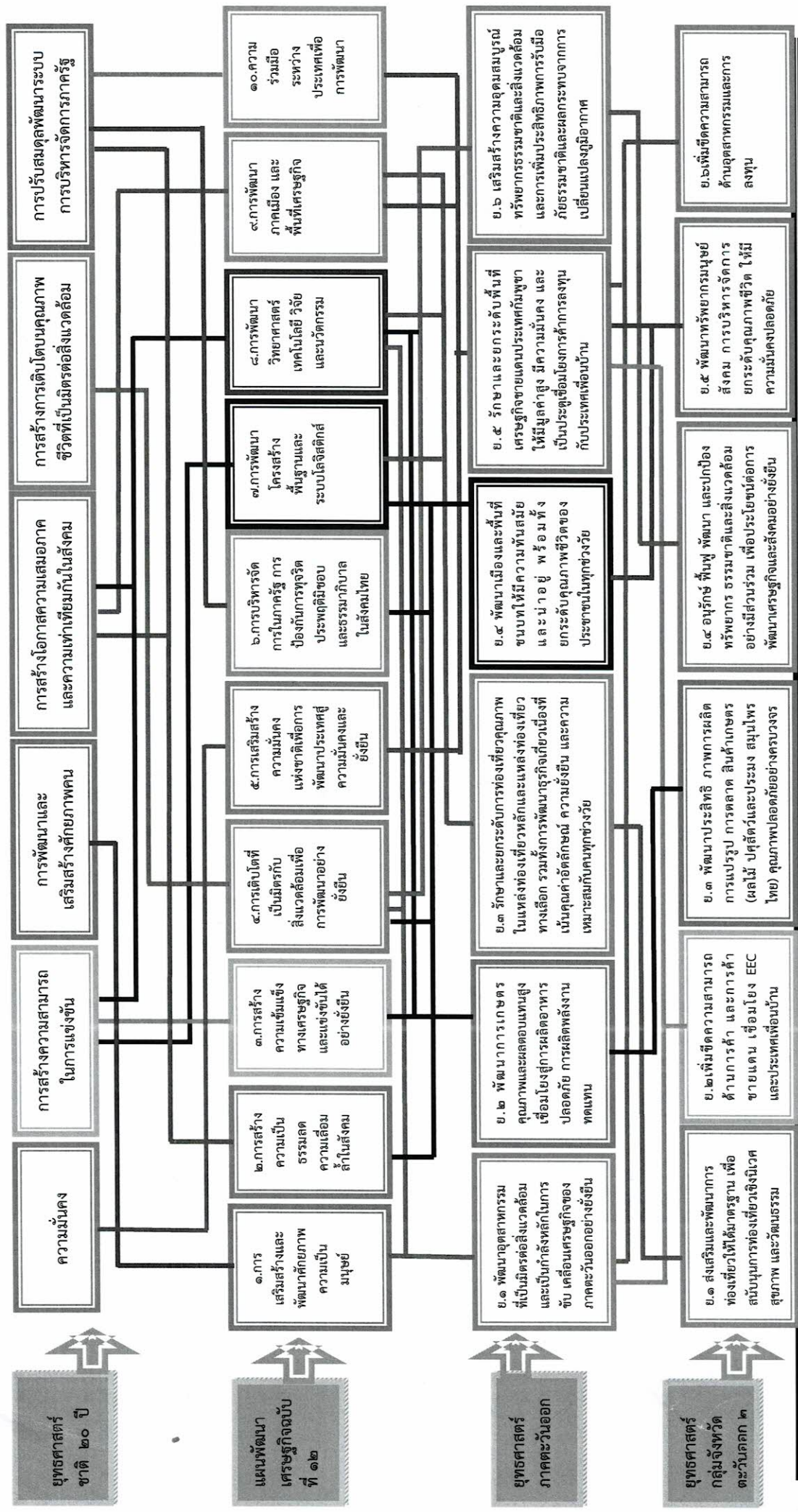


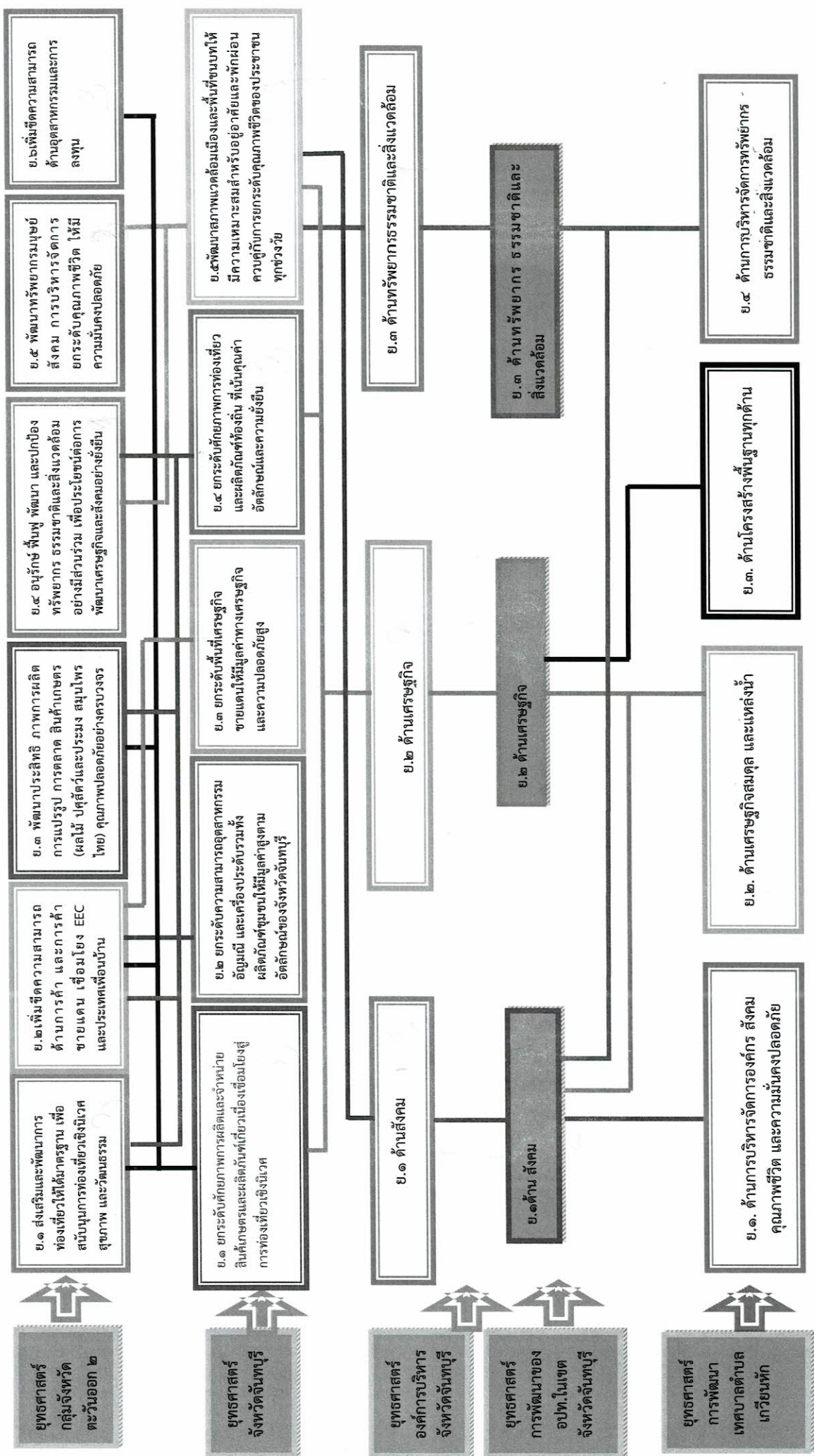
๒.๘ ความเชื่อมโยงของยุทธศาสตร์ในภาพรวม

ในภาพรวมยุทธศาสตร์การพัฒนาของเทศบาลตำบลเกวียนหัก ได้เชื่อมโยงกับทุกยุทธศาสตร์แล้ว



๖. ความเชื่อมโยงยุทธศาสตร์จังหวัดกับยุทธศาสตร์การพัฒนาระบบขององค์กรปกครองส่วนท้องถิ่น โครงการความเชื่อมโยงแผนยุทธศาสตร์การพัฒนาระบบราชการ พ.ศ.๒๕๖๖-๒๕๗๐





“เป็นศูนย์รวมกลไกในการพัฒนาตำบลที่ยั่งยืน ยกระดับคุณภาพชุมชน”

วิสัยทัศน์

ยุทธศาสตร์การ
พัฒนาเทศบาล
ตำบลเวียงหมัก

ย.๑. ด้านการบริหารจัดการองค์กร สิ่งคม
คุณภาพชีวิต และความมั่นคงปลอดภัย

ย.๒. ด้านเศรษฐกิจสังคม และแหล่งน้ำ

ย.๔. ด้านโครงสร้างพื้นฐานทุกด้าน

ย.๕. ด้านการบริหารจัดการทรัพยากร
ธรรมชาติและสิ่งแวดล้อม

เป้าประสงค์

๓. การพัฒนาคุณภาพชีวิต
๔. ส่งเสริมและพัฒนาด้าน
การสาธารณสุข
๕. พัฒนาด้านการจัดระเบียบ
ชุมชน / สิ่งคมและการรักษา
ความสงบเรียบร้อย

๑. ด้านการบริหาร
จัดการ
๒. การบริหารงาน
ให้ทันสมัยโปร่งใส
และมีส่วนร่วม

๑๑. สนับสนุนการใช้เทคโนโลยีและนวัตกรรมเพื่อยกระดับเศรษฐกิจตำบล
๑๒. สนับสนุนอาชีพภาคเกษตร

๑๓. การพัฒนาเศรษฐกิจอย่างยั่งยืน
๑๐. การบริหารจัดการน้ำอย่างเป็นระบบและมีประสิทธิภาพ

๑๔. ส่งเสริมและสนับสนุนให้ตำบล
เตรียมหลักเป็นแหล่งท่องเที่ยวยั่งยืน
๑๕. การบริหารจัดการ
ทรัพยากรธรรมชาติและสิ่งแวดล้อม
อย่างเป็นระบบเพื่อการพัฒนาที่ยั่งยืน
๑๖. การบริหารจัดการขยะ

กลยุทธ์

๑. ประสานงานบูรณาการกับ อบต. เป็น
ส่วนราชการหรือหน่วยงานของรัฐ องค์กร
ประชาชน องค์กรภาคี องค์กรที่ตั้ง
ต้นภูมิมูลนิธิ เพื่อดำเนินโครงการที่มี
วัตถุประสงค์และนโยบายต่าง ๆ

๒. พัฒนาศักยภาพของคณะและสังคม
ยกระดับคุณภาพชีวิต

๓. ส่งเสริมและสนับสนุนบริการด้าน
สาธารณสุข

๔. สนับสนุนงบประมาณให้กับหน่วยงาน
หรือองค์กรรับผิดชอบในการดูแล

๕. สร้างความสงบเรียบร้อยและความ
ปลอดภัยในชีวิตและทรัพย์สินของ
ประชาชน และจัดระบบป้องกันความ
ปลอดภัยที่เหมาะสมตามสภาพพื้นที่

๖. พัฒนาศักยภาพคนและสังคม
ยกระดับคุณภาพชีวิต

๗. ส่งเสริมและสนับสนุนด้าน
การสาธารณสุข

๘. ส่งเสริมและสนับสนุนด้าน
การสาธารณสุข

๙. ส่งเสริมและสนับสนุนด้าน
การสาธารณสุข

๑. ส่งเสริมและสนับสนุนด้าน
การสาธารณสุข

๒. ส่งเสริมและสนับสนุนด้าน
การสาธารณสุข

๓. ส่งเสริมและสนับสนุนด้าน
การสาธารณสุข

๔. ส่งเสริมและสนับสนุนด้าน
การสาธารณสุข

๕. ส่งเสริมและสนับสนุนด้าน
การสาธารณสุข

๖. ส่งเสริมและสนับสนุนด้าน
การสาธารณสุข

๗. ส่งเสริมและสนับสนุนด้าน
การสาธารณสุข

๘. ส่งเสริมและสนับสนุนด้าน
การสาธารณสุข

๙. ส่งเสริมและสนับสนุนด้าน
การสาธารณสุข

๑๐. ส่งเสริมและสนับสนุนด้าน
การสาธารณสุข

๑. ส่งเสริมและสนับสนุนด้าน
การสาธารณสุข

๒. ส่งเสริมและสนับสนุนด้าน
การสาธารณสุข

๓. ส่งเสริมและสนับสนุนด้าน
การสาธารณสุข

๔. ส่งเสริมและสนับสนุนด้าน
การสาธารณสุข

๕. ส่งเสริมและสนับสนุนด้าน
การสาธารณสุข

๖. ส่งเสริมและสนับสนุนด้าน
การสาธารณสุข

๗. ส่งเสริมและสนับสนุนด้าน
การสาธารณสุข

๘. ส่งเสริมและสนับสนุนด้าน
การสาธารณสุข

๙. ส่งเสริมและสนับสนุนด้าน
การสาธารณสุข

๑๐. ส่งเสริมและสนับสนุนด้าน
การสาธารณสุข

๓.การวิเคราะห์เพื่อการพัฒนาท้องถิ่น

ปัจจัยและสถานการณ์การเปลี่ยนแปลงที่มีผลต่อการพัฒนา

ด้านการบริหารจัดการ กับปัญหา

ส่วนใหญ่ประชาชนขาดความรู้ความเข้าใจและขาดความกระตือรือร้นในการเข้ามามีส่วนร่วมในการแสดงความคิดเห็นหรือร่วมกิจกรรมต่างๆ และเครื่องมือเครื่องใช้ในการปฏิบัติงานยังไม่เพียงพอและไม่ทันสมัย เนื่องจากอาชีพของประชาชนในปัจจุบันมีความหลากหลายช่วงเวลาการประกอบอาชีพบางส่วนไม่ได้อยู่ในพื้นที่ ส่งผลการเข้ามามีส่วนร่วม ทำให้ไม่ทราบความต้องการที่แท้จริง อีกทั้งงบประมาณที่มีอยู่อย่างจำกัดทำให้เทศบาลมีเครื่องมือเครื่องใช้ในการปฏิบัติงานที่ยังไม่เพียงพอและไม่ทันสมัยในการให้บริการประชาชน และนอกจากจากนั้นบุคลากรที่ปฏิบัติหน้าที่โดยตรงไม่เพียงพอกับการให้บริการติดปัญหาจากข้อปฏิบัติของส่วนราชการ

ความต้องการ

- การรับฟังความคิดเห็น
- การบริการและการได้รับข้อมูลข่าวสาร
- การพัฒนาบุคลากรต่อเนื่องและการจัดหาเครื่องมือเครื่องใช้ให้เพียงพอและทันสมัยเพิ่มประสิทธิภาพ

ด้านสังคม กับปัญหา

ประชาชนประกอบอาชีพที่หลากหลาย ความสัมพันธ์คนในชุมชนเป็นไปอย่างมีระเบียบแผน โดยมากมักจะติดต่อกันด้วยตำแหน่งหน้าที่การทำงาน ความจริงใจที่มีลดน้อยลงเป็นครอบครัวขนาดเล็กมากขึ้น สมาชิกครอบครัวมักประกอบอาชีพแตกต่างกัน วัดเป็นแหล่งประกอบพิธีกรรมทางศาสนาเท่านั้น ไม่ได้เป็นศูนย์รวมจิตใจ เนื่องจากสถานะเศรษฐกิจถดถอยทำให้ประชาชนมุ่งหน้าทำมาหากินโดยคำนึงถึงประโยชน์ส่วนตนมากกว่าส่วนรวมและไม่ค่อยมีเวลาพูดคุยหรือทำกิจกรรมสร้างสรรค์ร่วมกัน ประกอบกับการแพร่ระบาดของโรคติดต่ออุบัติใหม่ที่ยังไม่มีความชัดเจน เกิดการใช้ Social Network เว้นระยะของสังคมมากขึ้น ทำให้การสื่อสารแบบเผชิญหน้าลดน้อยลง ไม่สนใจสิ่งรอบข้าง และจากปัญหาจำนวนผู้สูงอายุเพิ่มมากขึ้น ไม่มีกิจกรรมที่ส่งเสริมให้ผู้สูงอายุใช้เวลาว่างในการมีชีวิตเกิดประโยชน์สูงสุด ในเขตพื้นที่ส่วนใหญ่มีอาคารร้อนขึ้นมักเกิดโรคไข้เลือดออก และยังเป็นพาหะของโรคจำนวนมาก ขาดสถานที่ออกกำลังกาย เล่นกีฬา นันทนาการและสถานที่พักผ่อนหย่อนใจ วัฒนธรรมและประเพณีถูกละเลยจากเยาวชน เกิดปัญหายาเสพติดยาสู่วาย

ความต้องการ

-การมีคุณภาพชีวิตที่ดี ได้รับบริการสาธารณสุขอย่างทั่วถึง เด็กเยาวชนได้รับการปลูกฝังให้มีจริยธรรมมีความสนใจในประเพณีอันดีงาม มีสถานที่พักผ่อนหย่อนใจ สถานที่เล่นกีฬา ออกกำลังกายและนันทนาการอย่างเพียงพอ และใช้พื้นที่สาธารณะให้เกิดประโยชน์สูงสุดมีการให้ความรู้แก่ประชาชนช่องทางต่างๆ และบริการในเรื่องความปลอดภัยในชีวิตและทรัพย์สินทุกรูปแบบ

ด้านเศรษฐกิจ กับปัญหา

เศรษฐกิจยังต้องพึ่งพาระบบเศรษฐกิจแบบเกษตรกรรมส่วนใหญ่ ส่วนอาชีพอื่น เช่น ค้าขาย ธุรกิจส่วนตัว ข้าราชการ ยังถือเป็นส่วนน้อย พืชเศรษฐกิจที่เด่นชัด คือ มังคุด ทุเรียน แต่ประสบปัญหาหาคาผลผลิต และสภาพอากาศไม่แน่นอนไม่เอื้ออำนวยต่อการประกอบอาชีพเกษตรกรรม รวมทั้งเกิดคุณภาพผลผลิตไม่ได้มาตรฐาน ส่งผลให้รายได้ลดลง ผู้สูงอายุไม่มีรายได้ ไม่มีอาชีพเสริม ประชาชนไม่สามารถเข้าถึงแหล่งเงินทุนได้ ปัญหาความยากจนในชุมชน ขาดการรวมกลุ่มประกอบอาชีพอย่างจริงจัง

ความต้องการ

ต้องการให้ส่งเสริมอาชีพ และจัดสถานที่จำหน่ายสินค้าที่มั่นคง มีการให้ความรู้ในการแปรรูปผลผลิตทางการเกษตร มีการสอนเสริมอาชีพเพิ่มรายได้ และแหล่งต้นทุนการผลิต

ด้านสิ่งแวดล้อม และธรรมชาติต่างๆ กับปัญหา

การขยายตัวของชุมชน และมีการนำทรัพยากรทางธรรมชาติมาใช้ประโยชน์ในการผลิตอย่างฟุ่มเฟือย แต่ไม่มีการวางแผนการจัดการที่เหมาะสม ทำให้ทรัพยากรธรรมชาติเสื่อมโทรมและลดอย่างรวดเร็วส่งผลกระทบต่อ การดำรงชีวิตของประชาชน และยังมีปริมาณขยะที่เพิ่มขึ้นไม่คัดแยกขยะ และย่อยสลายยาก น้ำเน่าเสียจาก ขยะที่อยู่บนดินเมื่อฝนตกลงมาขยะเกิดน้ำเสียและไหลลงสู่แม่น้ำลำคลอง มีมลพิษทางอากาศ แหล่งน้ำเพื่อ การเกษตรบางครั้งเกิดปัญหาก็แล้งน้ำไม่เพียงพอต่อการเกษตร ไม่มีแหล่งกักเก็บน้ำไว้ในฤดูแล้ง ลำคลองไม่ สามารถเก็บน้ำกักน้ำไว้ได้ บริเวณลำคลองน้ำแห้งขอด บางจุดเกิดน้ำเค็มหนุนเกิดดินเค็มไม่สามารถเพาะปลูกได้

ความต้องการ

- แหล่งกักเก็บน้ำเพื่อให้เพียงพอในอนาคต
- กิจกรรมอนุรักษ์ทรัพยากรธรรมชาติและสิ่งแวดล้อม
- การคัดแยกขยะและความรู้พัฒนาให้เกิดประโยชน์จากขยะ
- แหล่งแหล่งเรียนรู้ทางธรรมชาติชุมชน

สรุปประเด็นปัญหาและความต้องการของประชาชนเชิงพื้นที่

๑.ปัญหาด้านโครงสร้างและสาธารณูปโภคพื้นฐาน

- การขาดแคลนน้ำอุปโภคบริโภค /น้ำแห้งช่วงฤดูแล้ง
- คลองตื้นเขิน /เวลาฝนตกจะมีดินชะล้างลงไป
- ภัยแล้ง /ฝนไม่ตกตามฤดูกาล
- น้ำท่วมขัง /ไม่มีท่อระบายน้ำ
- แหล่งน้ำไม่เพียงพอ /แหล่งน้ำธรรมชาติไม่เพียงพอ
- ทางระบายน้ำตัน /ขยะและหญ้าแห้งขวางทางระบายน้ำ
- น้ำประปาไหลไม่ทั่วถึง /น้ำดิบขาดแคลน
- เกิดอุบัติเหตุบนถนน /ถนนชำรุด,น้ำท่วมขังถนน,ไม่มีไหล่ทาง หรือมีสิ่งกีดขวาง
- ไฟฟ้าสาธารณะไม่สว่าง /อายุการใช้งานนานแล้วเสื่อมสภาพ

๒.ปัญหาด้านสาธารณสุข และความปลอดภัยในชีวิตและทรัพย์สิน

- ไม่ปลอดภัยในชีวิตและทรัพย์สิน /การเดินทางยามวิกาล และแรงงานต่างด้าว
- ถูกลักขโมยหรือโจรกรรมในชุมชน /มีโจรมาอาศัยในพื้นที่,คนต่างถิ่น
- เกิดอุบัติเหตุบ่อยครั้ง /ขับรถด้วยความประมาท,สภาพถนน
- น้ำป่าไหลหลาก /น้ำระบายลงทะเลไม่ทัน น้ำทะเลหนุน

๓.ปัญหาด้านสาธารณสุข ทรัพยากรธรรมชาติและสิ่งแวดล้อม

- โรคติดต่อ /การใช้ชีวิตผิดสุขลักษณะ
- น้ำเสีย /สารปนเปื้อนมากับน้ำ
- ขยะล้นถัง /ปริมาณขยะเพิ่มขึ้น, รถเก็บขยะมีน้อย
- สุขภาพ /มีผู้ป่วยติดเตียงมากขึ้น และมีโรคประจำตัว

๔.ปัญหาด้านเศรษฐกิจและสังคม

- การว่างงาน /ผู้สูงอายุเยอะไม่มีอาชีพ /โรคระบาด/การไม่มีความรู้

๕.ปัญหาด้านการศึกษา กีฬา ศาสนา ศิลปะ วัฒนธรรม ประเพณี และการท่องเที่ยว

- การติดต่อสื่อสาร /ขาดความรู้และการบริหารจัดการ,การไม่ได้รับข้อมูลข่าวสาร

๓.๑ การวิเคราะห์กรอบการจัดทำยุทธศาสตร์ของเทศบาลตำบลเกวียนหัก

ในการจัดทำแผนพัฒนาท้องถิ่นของเทศบาลตำบลได้ใช้การวิเคราะห์SWOT Analysis/Demand (Demand Analysis)/Global Demand และTrend ปัจจัยและสถานการณ์การเปลี่ยนแปลงที่มีผลต่อการพัฒนาอย่างน้อยต้องประกอบด้วย การวิเคราะห์ศักยภาพด้านเศรษฐกิจ ด้านสังคม ด้านทรัพยากรธรรมชาติและสิ่งแวดล้อม ซึ่งมีรายละเอียดดังนี้

ความพร้อมภายใน

จุดแข็ง (S : Strength-s)

- เทศบาลตำบลเกวียนหัก เป็นองค์กรที่มีวิสัยทัศน์กว้างไกล มีแนวทางการพัฒนาที่ชัดเจน
- มีงบประมาณสำหรับบริหารจัดการ
- มีบุคลากรที่มีความรู้ความสามารถ มีศักยภาพการปฏิบัติงาน
- มีการแบ่งส่วนราชการชัดเจนและครอบคลุมทุกภารกิจหน้าที่
- มีการส่งเสริมกิจกรรมด้านต่างๆอย่างหลากหลายและต่อเนื่อง
- มีการส่งเสริมให้ประชาชนเข้ามามีส่วนร่วมในกิจกรรมของเทศบาลต่อเนื่อง
- เป็นหน่วยงานของรัฐที่อยู่ใกล้ประชาชน
- มีศูนย์พัฒนาเด็กเล็กและสถานศึกษาอยู่ในพื้นที่
- มีโรงพยาบาลส่งเสริมสุขภาพในพื้นที่

จุดอ่อน (W : Weakness)

- อาณาเขตพื้นที่รับผิดชอบขอบเขตพื้นที่หน่วยงานราชการอื่นๆหลายจุด
- เครื่องมือเครื่องใช้ในการปฏิบัติหน้าที่ยังไม่เพียงพอและไม่ทันสมัย
- ระบบสาธารณูปโภคไม่ได้มาตรฐาน เกิดความชำรุด ไม่ทั่วถึง
- การจัดการด้านสาธารณสุขยังไม่มีประสิทธิภาพพอ เช่น การเก็บขยะ
- ข้อมูลข่าวสารของเทศบาลยังไม่ทั่วถึง
- การจราจรยังไม่เป็นระเบียบเรียบร้อย
- การมีส่วนร่วมของประชาชนยังน้อย
- บุคลากรภายในไม่มีความรับผิดชอบโดยตรงยังไม่เพียงพอ
- ประชาชนในเขตพื้นที่ยังมีรายได้ไม่แน่นอนมีปัญหาหนี้สิน
- มีประชากรแฝงในพื้นที่
- เทศบาลตำบลเกวียนหัก ไม่มีพื้นที่ในการจัดทำจุดแวะพักกระจายสินค้าOTOPหรือของที่ระลึก
- การรวมกลุ่มของชุมชนยังไม่เข้มแข็ง
- กฎหมาย ระเบียบ ข้อบังคับที่เกี่ยวข้องกับการปฏิบัติงาน มีการแก้ไขเปลี่ยนแปลงอยู่ตลอดเวลาทำให้เจ้าหน้าที่ปฏิบัติสับสนขาดความชัดเจน
- งบประมาณจำกัด ทำให้การพัฒนาไม่เป็นไปตามแผนที่วางไว้
- การใช้ทรัพยากรธรรมชาติ และการทำลายสิ่งแวดล้อมเพิ่มขึ้น ก่อให้เกิดปัญหาภัยธรรมชาติ

ความพร้อมภายนอก

โอกาส (O : Opportunity)

- การกระจายอำนาจ รวมถึงการจัดสรรงบประมาณจากส่วนกลางสู่ท้องถิ่น ส่งผลให้มีการดำเนินการพัฒนาและแก้ไขปัญหาต่างๆในชุมชนได้สะดวก รวดเร็วมากขึ้น
- การร่วมมือทางเศรษฐกิจส่งผลดีมีเส้นทางคมนาคมเชื่อมระหว่างจังหวัด สามารถรองรับการขยายตัวทางด้านเศรษฐกิจ
- นโยบายของรัฐบาลในการส่งเสริมการกระจายอำนาจการปกครองท้องถิ่น โดยการสร้างดุลยภาพระหว่างการค้ากับดูแล และความเป็นอิสระของท้องถิ่นในการบริหารจัดการงบประมาณและบุคลากรของท้องถิ่น

อุปสรรค (T : Threat)

- ข้อจำกัดด้านงบประมาณ เนื่องจากบางครั้งไม่ได้รับการจัดสรรมาอย่างแท้จริง
- สภาพสังคมมีการเปลี่ยนแปลงต่างคนต่างอยู่ขาดความตระหนักในการมีส่วนร่วม
- บางภารกิจยังไม่ได้ถ่ายโอนงบประมาณมายังองค์กรปกครองส่วนท้องถิ่น ตามพระราชบัญญัติกำหนดแผนและขั้นตอนการกระจายอำนาจให้แก่องค์กรปกครองส่วนท้องถิ่น พ.ศ.๒๕๔๒ ทำให้การพัฒนาท้องถิ่นบางเรื่องต้องชะงัก
- กฎหมาย ระเบียบ ซ้ำซ้อน ขัดแย้ง ขัดขวาง ขัดขวางความยืดหยุ่น หรือไม่เหมาะสมสอดคล้องกับภารกิจห้วงระยะเวลาในการจัดสรรและการเบิกจ่ายงบประมาณของรัฐบาลมีความไม่แน่นอน เกิดขึ้นระหว่างไม่ทันท่วงที กฎหมาย ระเบียบ ขัดแย้งที่เกี่ยวข้องกับการปฏิบัติงาน มีการแก้ไขเปลี่ยนแปลงอยู่ตลอดเวลาทำให้เจ้าหน้าที่ผู้ปฏิบัติสับสนขาดความชัดเจน
- ประชากรแฝงเพิ่มมากขึ้น เกิดปัญหาต่างๆ เช่นโรคติดต่อ การลักขโมย
- วิวัฒนาการทางเทคโนโลยีมีผลต่อวิถีชีวิตและการพัฒนาคุณภาพชีวิตคนในชุมชน
- อัตราการเพิ่มขึ้นของโรคระบาด
- วิกฤติธรรมชาติแปรปรวน
- การแพร่ระบาดของยาเสพติด
- การเหลื่อมล้ำทางรายได้
- การดำเนินงานตามนโยบายต่าง ๆ ของรัฐบาลมีจำนวนเพิ่มมากขึ้น ความรับผิดชอบเพิ่มมากขึ้น ประกอบกับปัญหาในพื้นที่และความต้องการประชาชนมีมาก แต่ไม่สามารถปฏิบัติได้ครบถ้วน เนื่องจากจำกัดด้วยอำนาจหน้าที่และจำนวนงบประมาณที่มีจำกัด

SWOT Analysis

จุดแข็ง	Strength	(S)	}	สิ่งแวดล้อมภายใน
จุดอ่อน	Weakness	(W)		
โอกาส	Opportunity	(O)	}	สิ่งแวดล้อมภายนอก
อุปสรรค	Threat	(T)		

คำจำกัดความ

จุดแข็ง (S)	หมายถึง	ทรัพยากรในการดำเนินงานหรือทุนทรัพย์ขององค์กร
จุดอ่อน (W)	หมายถึง	ข้อด้อยขององค์กรในการดำเนินงาน
โอกาส (O)	หมายถึง	ปัจจัยภายนอกที่ส่งผลให้การดำเนินงานขององค์กรดีขึ้น
อุปสรรค (T)	หมายถึง	ปัจจัยภายนอกที่ส่งผลให้การดำเนินงานขององค์กรด้อยลง

๓.๒ การประเมินสถานการณ์สภาพแวดล้อมภายนอกที่เกี่ยวข้อง

ในการจัดทำแผนพัฒนาท้องถิ่น (พ.ศ. ๒๕๖๖ – ๒๕๗๐) ของเทศบาลตำบลเกวียนหัก นั้น ได้ทำการประเมินสถานการณ์สภาพแวดล้อมภายนอกที่เกี่ยวข้อง ซึ่งมีรายละเอียดดังนี้

การที่ประเทศไทยจะพัฒนาได้นั้น ต้องอาศัยปัจจัยต่างๆ หลายด้านมาช่วยส่งเสริม และสนับสนุน ให้บรรลุเป้าหมาย ตามแผนที่กำหนดไว้ ในการพัฒนาท้องถิ่น ผู้นำชุมชนและคนในท้องถิ่นต้องมีส่วนร่วมในการคิด วิเคราะห์รวมถึงปัญหาความต้องการ เพื่อวางแผนในการพัฒนาท้องถิ่น เทศบาลตำบลเกวียนหัก จึงได้ยึดหลักตาม แนว “ปรัชญาของเศรษฐกิจพอเพียง” พัฒนาแบบองค์รวม โดยยึดคน ยึดหลักการมีส่วนร่วมทุกภาคภาที่พัฒนา และหลักธรรมาภิบาล เพื่อความสามัคคี และอยู่ ร่วมกันอย่างมีความสุข หลักการกระจายอำนาจให้แก่องค์กรปกครองส่วนท้องถิ่น ได้กำหนดบทบาทหน้าที่และความ รับผิดชอบให้ความเป็นอิสระในการกำหนดนโยบายการบริหารงานบุคคล การเงินการคลังและมีอำนาจหน้าที่ ขององค์กรปกครองส่วนท้องถิ่น นอกจากนั้นยังมีกฎหมายอื่นที่เกี่ยวข้อง เช่น พระราชบัญญัติกำหนดแผนและ ขั้นตอนการกระจายอำนาจ ฯ พระราชบัญญัติ ระเบียบบริหารงานบุคคล ฯ เป็นต้น ได้กำหนดหน้าที่ขององค์กรปกครองส่วนท้องถิ่นในการให้บริการสาธารณะ บทบาทหน้าที่ในการพัฒนาคุณภาพชีวิต พัฒนาเศรษฐกิจและสังคม เทศบาลตำบลเกวียนหัก ตระหนักถึงนัยแห่ง บทบัญญัติของกฎหมายต่าง ๆ รวมถึงยุทธศาสตร์การ พัฒนาจังหวัด ยุทธศาสตร์การพัฒนาขององค์กรปกครองส่วนท้องถิ่นในเขตจังหวัด จันทบุรีเพื่อนำมารวมกับความต้องการของชุมชน ศักยภาพและนโยบายของเทศบาล ตำบลเกวียนหัก จึงได้นำกำหนดเป็นยุทธศาสตร์การพัฒนา ซึ่งถือเป็นแผนพัฒนาเศรษฐกิจและสังคมของเทศบาล ตำบลเกวียนหัก ในอันที่จะส่งผลให้เกิดการใช้ทรัพยากรต่างๆ อย่างคุ้มค่า มีประสิทธิภาพและประสิทธิผลในการ ปฏิบัติงาน เกิดประโยชน์สูงสุด สัมฤทธิ์ผลตามวัตถุประสงค์ของแผนงาน/โครงการและเป้าหมาย

ส่วนที่ ๓

การนำแผนพัฒนาท้องถิ่นไปสู่การปฏิบัติ

๑. ยุทธศาสตร์การพัฒนาและแผนงาน

ที่	ยุทธศาสตร์	ด้าน	แผนงาน	หน่วยงาน รับผิดชอบหลัก	หน่วยงาน สนับสนุน
๑	ด้านบริหารจัดการองค์กร สังคม คุณภาพชีวิต และ ความมั่นคงปลอดภัย	ด้านบริหารทั่วไป	แผนงานบริหารงานทั่วไป	สำนักงานปลัด และกองคลัง	กรมส่งเสริมฯ จังหวัด อบจ. ปก. กรมทรัพยากรฯ กรมชลประทาน กรมที่ดิน กระทรวงฯลฯ หน่วยงานต่าง ๆ ฯลฯ
			แผนงานรักษาความสงบภายใน	สำนักงานปลัด	
			แผนงานสังคมสงเคราะห์	สำนักงานปลัด	
		ด้านการดำเนินงานอื่นๆ	แผนงานงบกลาง	สำนักงานปลัด	
		ด้านบริการชุมชนและ สังคม	แผนงานสาธารณสุข	สำนักงานปลัด	
			แผนงานเคหะและชุมชน	กองช่างและสำนักงาน ปลัด	
			แผนงานศาสนาวัฒนธรรม และ นันทนาการ	กองการศึกษา	
			แผนงานการศึกษา	กองการศึกษา	
แผนงานสร้างความเข้มแข็งของ ชุมชน	สำนักงานปลัด				
๒	ด้านเศรษฐกิจสมดุล และ แหล่งน้ำ	ด้านการเศรษฐกิจ	แผนงานอุตสาหกรรมและการโยธา	กองช่าง	
			แผนงานเคหะและชุมชน	กองช่าง	
		ด้านบริหารทั่วไป	แผนงานการพาณิชย์	สำนักงานปลัด และกองคลัง	
			แผนงานบริหารงานทั่วไป	สำนักงานปลัด	
๓	ด้านโครงสร้างพื้นฐาน ทุกด้าน	ด้านบริการชุมชนและ สังคม	แผนงานบริหารงานทั่วไป	สำนักงานปลัด และ กองช่าง	
		ด้านบริหารทั่วไป	แผนงานอุตสาหกรรมและการโยธา	กองช่าง	
			แผนงานการรักษาความสงบภายใน	สำนักงานปลัด และ กองช่าง	
๔	ด้านการบริหารจัดการ ทรัพยากร ธรรมชาติและ สิ่งแวดล้อม	ด้านบริหารทั่วไป	แผนงานบริหารงานทั่วไป	สำนักงานปลัด	
			แผนงานการเกษตร	สำนักงานปลัด	
			แผนงานสร้างความเข้มแข็งของ ชุมชน	สำนักงานปลัด	
			แผนงานการรักษาความสงบภายใน	สำนักงานปลัด	

บัญชีสรุปโครงการพัฒนา

แบบ ผ.๐๑

แผนพัฒนาท้องถิ่น (พ.ศ. ๒๕๖๖ ถึง ๒๕๗๐)

เทศบาลตำบลเกวียนหัก อำเภอขลุง จังหวัดจันทบุรี

ยุทธศาสตร์	๒๕๖๖		๒๕๖๗		ปี ๒๕๖๘		ปี ๒๕๖๙		ปี ๒๕๗๐		รวม ๕ ปี	
	จำนวนโครงการ	งบประมาณ (บาท)	จำนวนโครงการ	งบประมาณ (บาท)	จำนวนโครงการ	งบประมาณ (บาท)	จำนวนโครงการ	งบประมาณ (บาท)	จำนวนโครงการ	งบประมาณ (บาท)		
๑.ยุทธศาสตร์การพัฒนาตำบล การบริหารจัดการองค์กร สังคม คุณภาพชีวิต และความมั่นคงปลอดภัย	๖	๑๑,๗๑๐,๐๐๐	๖	๑๑,๗๑๐,๐๐๐	๖	๑๑,๗๑๐,๐๐๐	๖	๑๑,๗๑๐,๐๐๐	๖	๑๑,๗๑๐,๐๐๐	๓๐	๕๘,๕๕๐,๐๐๐
	๒	๑๘๐,๐๐๐	๒	๑๘๐,๐๐๐	๒	๑๘๐,๐๐๐	๒	๑๘๐,๐๐๐	๒	๑๘๐,๐๐๐	๑๐	๙๐๐,๐๐๐
	๕	๒๘๐,๐๐๐	๕	๒๘๐,๐๐๐	๕	๒๘๐,๐๐๐	๕	๒๘๐,๐๐๐	๕	๒๘๐,๐๐๐	๒๕	๑,๔๐๐,๐๐๐
	๓	๗๒๐,๐๐๐	๓	๗๒๐,๐๐๐	๓	๗๒๐,๐๐๐	๓	๗๒๐,๐๐๐	๓	๗๒๐,๐๐๐	๑๕	๓,๖๐๐,๐๐๐
	๕	๔๖๐,๐๐๐	๕	๔๖๐,๐๐๐	๕	๔๖๐,๐๐๐	๕	๔๖๐,๐๐๐	๕	๔๖๐,๐๐๐	๒๑	๑,๕๐๐,๐๐๐
	๓	๓๕๕,๐๐๐	๒	๒๕๕,๐๐๐	๒	๒๕๕,๐๐๐	๒	๒๕๕,๐๐๐	๒	๒๕๕,๐๐๐	๑๑	๑,๓๗๕,๐๐๐
	๘	๕๗๐,๐๐๐	๗	๕๐๐,๐๐๐	๗	๕๐๐,๐๐๐	๗	๕๐๐,๐๐๐	๗	๕๐๐,๐๐๐	๓๖	๒,๔๗๐,๐๐๐
	๑๐	๘๒๕,๐๐๐	๑๐	๘๒๕,๐๐๐	๑๐	๘๒๕,๐๐๐	๑๐	๘๒๕,๐๐๐	๑๐	๘๒๕,๐๐๐	๕๐	๔,๑๒๐,๐๐๐
	๒	๑,๐๐๐,๐๐๐	๒	๑,๐๐๐,๐๐๐	๒	๑,๐๐๐,๐๐๐	๒	๑,๐๐๐,๐๐๐	๒	๑,๐๐๐,๐๐๐	๑๐	๑,๐๐๐,๐๐๐
	๔๔	๑๖,๐๙๕,๐๐๐	๓๙	๑๔,๖๒๙,๐๐๐	๓๙	๑๔,๖๒๙,๐๐๐	๓๙	๑๔,๖๒๙,๐๐๐	๓๙	๑๔,๖๒๙,๐๐๐	๑๙๘	๗๓,๙๑๕,๐๐๐
๒.ยุทธศาสตร์การพัฒนาตำบล เศรษฐกิจสมดุล และแหล่งน้ำ	๔	๖๐๑,๐๐๐	๕	๑,๗๕๑,๐๐๐	๒	๖๙๒,๐๐๐	๑	๑๐๐,๐๐๐	๑	๑๐๐,๐๐๐	๑๓	๓,๒๕๔,๐๐๐
	๒	๑๘๐,๐๐๐	๒	๑๘๐,๐๐๐	๒	๑๘๐,๐๐๐	๒	๑๘๐,๐๐๐	๒	๑๘๐,๐๐๐	๑๐	๙๐๐,๐๐๐
	๓	๒๐๐,๐๐๐	๓	๒๐๐,๐๐๐	๓	๒๐๐,๐๐๐	๓	๒๐๐,๐๐๐	๓	๒๐๐,๐๐๐	๑๕	๑,๐๐๐,๐๐๐
	๑	๑๐๐,๐๐๐	๑	๑๐๐,๐๐๐	๑	๑๐๐,๐๐๐	๑	๑๐๐,๐๐๐	๑	๑๐๐,๐๐๐	๕	๕๐๐,๐๐๐
	๑๐	๑,๐๘๑,๐๐๐	๑๐	๒,๑๓๑,๐๐๐	๗	๑,๐๗๒,๐๐๐	๖	๔๘๐,๐๐๐	๖	๔๘๐,๐๐๐	๓๘	๕,๑๕๔,๐๐๐

ยุทธศาสตร์	ปี ๒๕๖๖		ปี ๒๕๖๗		ปี ๒๕๖๘		ปี ๒๕๖๙		ปี ๒๕๗๐		รวม ๕ ปี	
	จำนวนโครงการ	งบประมาณ (บาท)	จำนวนโครงการ	งบประมาณ (บาท)	จำนวนโครงการ	งบประมาณ (บาท)	จำนวนโครงการ	งบประมาณ (บาท)	จำนวนโครงการ	งบประมาณ (บาท)	จำนวนโครงการ	งบประมาณ (บาท)
๓.ยุทธศาสตร์การพัฒนาด้านโครงสร้างพื้นฐานทุกด้าน												
- แผนงานอุตสาหกรรมและการโยธา	๒๖	๙,๒๖๕,๙๐๐	๑๖	๔,๕๒๓,๔๐๐	๑๓	๕,๐๘๑,๘๐๐	๑๘	๑๒,๑๖๐,๐๐๐	๑๖	๑๒,๑๖๐,๐๐๐	๘๒	๓๔,๙๑๗,๘๐๐
- แผนงานเกษตรและชุมชน	๔	๔๕๐,๐๐๐	๒	๗๕๐,๐๐๐	-	-	-	-	-	-	๑๒	๒,๒๓๐,๐๐๐
รวม	๓๐	๙,๗๑๕,๙๐๐	๑๘	๕,๒๗๓,๔๐๐	๑๓	๕,๐๘๑,๘๐๐	๑๘	๑๒,๑๖๐,๐๐๐	๑๖	๑๒,๑๖๐,๐๐๐	๙๔	๓๗,๑๕๗,๘๐๐
๔.ยุทธศาสตร์การพัฒนาด้านการบริหารจัดการทรัพยากรธรรมชาติและสิ่งแวดล้อม												
- แผนงานการเกษตร	๑	๑๐,๐๐๐	๑	๑๐,๐๐๐	๑	๑๐,๐๐๐	๑	๑๐,๐๐๐	๑	๑๐,๐๐๐	๕	๕๐,๐๐๐
- แผนงานทะเลและชุมชน	๓	๒๑๐,๐๐๐	๑	๑๐,๐๐๐	๑	๑๐,๐๐๐	๑	๑๐,๐๐๐	๑	๑๐,๐๐๐	๗	๒๕๐,๐๐๐
รวม	๔	๒๒๐,๐๐๐	๒	๒๐,๐๐๐	๒	๒๐,๐๐๐	๒	๒๐,๐๐๐	๒	๒๐,๐๐๐	๑๒	๓๐๐,๐๐๐
รวมทั้งสิ้น	๘๘	๑๐,๑๓๕,๙๐๐	๒๐	๑๐,๑๓๕,๙๐๐	๒๖	๑๐,๑๓๕,๙๐๐	๓๐	๑๐,๑๓๕,๙๐๐	๓๐	๑๐,๑๓๕,๙๐๐	๑๐๖	๑๐,๑๓๕,๙๐๐

บัญชีสรุปโครงการพัฒนา

แบบ ผ.๐๑/๑

ที่นำมาจากแผนพัฒนาหมู่บ้านและแผนชุมชน

เทศบาลตำบลเวียงหูก อำเภอลำปาง จังหวัดลำปาง

	๒๕๖๖		๒๕๖๗		ปี ๒๕๖๘		ปี ๒๕๖๙		ปี ๒๕๗๐		รวม ๕ ปี	
	จำนวนโครงการ	งบประมาณ (บาท)	จำนวนโครงการ	งบประมาณ (บาท)	จำนวนโครงการ	งบประมาณ (บาท)	จำนวนโครงการ	งบประมาณ (บาท)	จำนวนโครงการ	งบประมาณ (บาท)	จำนวนโครงการ	รวมงบประมาณ (บาท)
โครงการพัฒนา ที่นำมาจากแผนพัฒนาหมู่บ้าน และแผนพัฒนาชุมชน	๘๒	๗๔,๔๐๑,๒๐๐	๙	๑๒,๐๗๐,๒๐๐	๖	๘,๕๐๐,๐๐๐	๔	๙,๘๐๐,๐๐๐	๓	๑๒,๙๐๐,๐๐๐	๑๐๔	๑๑๗,๖๗๑,๔๐๐
รวมทั้งสิ้น	๘๒	๗๔,๔๐๑,๒๐๐	๙	๑๒,๐๗๐,๒๐๐	๖	๘,๕๐๐,๐๐๐	๔	๙,๘๐๐,๐๐๐	๓	๑๒,๙๐๐,๐๐๐	๑๐๔	๑๑๗,๖๗๑,๔๐๐

รายละเอียดโครงการพัฒนา

แผนพัฒนาท้องถิ่น (พ.ศ. ๒๕๖๖ - ๒๕๗๐)

เทศบาลตำบลเกวียนหัก อำเภอขลุง จังหวัดจันทบุรี

ก. ยุทธศาสตร์จังหวัดจันทบุรี ยุทธศาสตร์ที่ ๕ พัฒนาสภาพแวดล้อมและพื้นที่ชนบทให้มีความเหมาะสมสำหรับอยู่อาศัยและพักผ่อนอยู่กับการณ์ระดับคุณภาพชีวิตของประชาชน

ข. ยุทธศาสตร์การพัฒนาขององค์กรปกครองส่วนท้องถิ่นในเขตจังหวัดจันทบุรี ยุทธศาสตร์ที่ ๑ ด้านสังคม

ค. ยุทธศาสตร์กลุ่มจังหวัดภาคตะวันออก ๒ ยุทธศาสตร์ที่ ๔ อนุรักษ์ฟื้นฟู พัฒนา และปกป้อง ทรัพยากรธรรมชาติและสิ่งแวดล้อมอย่างมีส่วนร่วม เพื่อประโยชน์ต่อการพัฒนาเศรษฐกิจและสังคมอย่างยั่งยืน

ยุทธศาสตร์ที่ ๕ พัฒนาทรัพยากรมนุษย์สังคม การบริหารจัดการยกระดับคุณภาพชีวิต ให้มีความมั่นคงปลอดภัย

๑. ยุทธศาสตร์การพัฒนาด้านการบริหารจัดการองค์กร สังคม คุณภาพชีวิต และความมั่นคงปลอดภัย

๑.๑ แผนงานงบกลาง

ที่	โครงการ	วัตถุประสงค์	เป้าหมาย (ผลผลิตของโครงการ)	งบประมาณ					ตัวชี้วัด (KPI)	ผลที่คาดว่าจะได้รับ	หน่วยงานรับผิดชอบหลัก
				๒๕๖๖ (บาท)	๒๕๖๗ (บาท)	๒๕๖๘ (บาท)	๒๕๖๙ (บาท)	๒๕๗๐ (บาท)			
๑	เบี้ยยังชีพผู้สูงอายุ	เพื่อจ่ายเป็นค่าเบี้ยยังชีพผู้สูงอายุในเขตเทศบาล	ผู้สูงอายุที่มีอายุ ๖๐ ปีขึ้นไป ในตำบลเกวียนหัก	๙,๒๐๐,๐๐๐	๙,๒๐๐,๐๐๐	๙,๒๐๐,๐๐๐	๙,๒๐๐,๐๐๐	๙,๒๐๐,๐๐๐	จำนวนผู้สูงอายุที่ได้รับเบี้ยยังชีพในการพัฒนาคุณภาพชีวิต	ผู้สูงอายุมีคุณภาพชีวิตและความ เป็นอยู่ที่ดีขึ้น	สำนักปลัดฯ
๒	เบี้ยยังชีพผู้พิการ	เพื่อจ่ายเป็นค่าเบี้ยยังชีพ ผู้พิการในเขตเทศบาล	ผู้พิการ ในตำบลเกวียนหัก	๒,๑๐๐,๐๐๐	๒,๑๐๐,๐๐๐	๒,๑๐๐,๐๐๐	๒,๑๐๐,๐๐๐	๒,๑๐๐,๐๐๐	จำนวนผู้พิการที่ได้รับเบี้ยยังชีพในการพัฒนาคุณภาพชีวิต	ผู้พิการมีคุณภาพชีวิตและความ เป็นอยู่ที่ดีขึ้น	สำนักปลัดฯ
๓	เบี้ยยังชีพผู้ป่วยโรคเอดส์	เพื่อจ่ายเป็นค่าเบี้ยยังชีพผู้ป่วยโรคเอดส์ในเขตเทศบาล	ผู้ป่วยโรคเอดส์ ในตำบลเกวียนหัก	๑๘๐,๐๐๐	๑๘๐,๐๐๐	๑๘๐,๐๐๐	๑๘๐,๐๐๐	๑๘๐,๐๐๐	จำนวนผู้ป่วยโรคเอดส์ที่ได้รับ เบี้ยยังชีพในการพัฒนาคุณภาพชีวิต	ผู้ป่วยโรคเอดส์ มีคุณภาพชีวิตและความ เป็นอยู่ที่ดีขึ้น	สำนักปลัดฯ

ที่	โครงการ	วัตถุประสงค์	เป้าหมาย (ผลผลิตของโครงการ)	งบประมาณและที่ผ่านมา					ตัวชี้วัด (KPI)	ผลที่คาดว่าจะได้รับ	หน่วยงานรับผิดชอบหลัก
				๒๕๖๖ (บาท)	๒๕๖๗ (บาท)	๒๕๖๘ (บาท)	๒๕๖๙ (บาท)	๒๕๗๐ (บาท)			
๔	โครงการสมทบเงินกองทุนหลักประกันสุขภาพแห่งชาติ	เพื่อเสริมสร้างสุขภาพ ป้องกันโรค และฟื้นฟูสมรรถภาพและการรักษาพยาบาลระดับปฐมภูมิที่จำเป็นต่อสุขภาพ และการดำรง ชีวิต	สมทบเงินไม่น้อยกว่าร้อยละ ๔๐ ของค่าบริการสาธารณสุขที่ได้รับจากกองทุนหลักประกันสุขภาพแห่งชาติ	๑๑๐,๐๐๐	๑๑๐,๐๐๐	๑๑๐,๐๐๐	๑๑๐,๐๐๐	๑๑๐,๐๐๐	จำนวนผู้สูงอายุที่ได้รับการส่งเสริม	ผู้สูงอายุมีคุณภาพชีวิต และความเป็นอยู่ที่ดีขึ้น	สำนักงานปลัดฯ
๕	โครงการจัดสวัสดิการชุมชนตำบลเวียงหัก	เพื่อสร้างหลักประกันความมั่นคงของชุมชนฐานราก พื้นฟูทุนทางสังคม ช่วยเหลือ เกื้อกูลซึ่งกันและกัน	สนับสนุนให้เกิดการขยายผลกองทุนสวัสดิการชุมชนตำบลเวียงหัก	๒๐,๐๐๐	๒๐,๐๐๐	๒๐,๐๐๐	๒๐,๐๐๐	๒๐,๐๐๐	จำนวนผู้เข้าร่วมโครงการ	เกิดการเชื่อมโยงบูรณาการชุมชนท้องถิ่น และภาครัฐในการจัดสวัสดิการชุมชน	สำนักงานปลัดฯ
๖	โครงการส่งเสริมและช่วยเหลือประชาชนบริการสาธารณะตามอำนาจหน้าที่	เพื่อบรรเทาความเดือดร้อนในเบื้องต้น ให้ประชาชน	ประชาชนผู้ได้รับความเดือดร้อน	๑๐๐,๐๐๐	๑๐๐,๐๐๐	๑๐๐,๐๐๐	๑๐๐,๐๐๐	๑๐๐,๐๐๐	จำนวนประชาชนผู้ได้รับความเดือดร้อน	แก้ไขปัญหาความเดือดร้อนของประชาชนผู้ได้รับความเดือดร้อน	สำนักงานปลัดฯ
รวม	๖ โครงการ	-	-	๑๑,๗๑๐,๐๐๐	๑๑,๗๑๐,๐๐๐	๑๑,๗๑๐,๐๐๐	๑๑,๗๑๐,๐๐๐	๑๑,๗๑๐,๐๐๐	-	-	-

๑.๒ แผนงานส่งเสริมสุขภาพ

ที่	โครงการ	วัตถุประสงค์	เป้าหมาย (ผลผลิตของโครงการ)	งบประมาณและที่ผ่านมา						ตัวชี้วัด (KPI)	ผลที่คาดว่าจะได้รับ	หน่วยงานรับผิดชอบหลัก
				๒๕๖๖ (บาท)	๒๕๖๗ (บาท)	๒๕๖๘ (บาท)	๒๕๖๙ (บาท)	๒๕๗๐ (บาท)	รวม (บาท)			
๑	โครงการส่งเสริมคุณภาพชีวิตผู้สูงอายุ	เพื่อส่งเสริมให้ผู้สูงอายุมีกิจกรรมดูแลสุขภาพตนเองอย่างต่อเนื่อง และมีคุณภาพชีวิตที่ดีขึ้น	ผู้สูงอายุในเขตเทศบาลตำบลเกรียนหัก	๑๕๐,๐๐๐	๑๕๐,๐๐๐	๑๕๐,๐๐๐	๑๕๐,๐๐๐	๑๕๐,๐๐๐	๑๕๐,๐๐๐	จำนวนผู้เข้าร่วมกิจกรรม	ผู้สูงอายุได้รับการดูแล มีสุขภาพกายและใจดีขึ้น	สำนักปลัดฯ
๒	โครงการส่งเสริมอาชีพให้กับผู้พิการและคนในตำบล	เพื่อส่งเสริมให้ผู้พิการและคนในตำบลมีอาชีพสร้างรายได้และมีคุณภาพชีวิตที่ดีขึ้น	ผู้พิการ คนในตำบล และเจ้าหน้าที่ที่เกี่ยวข้อง จำนวน ๕๐ คน	๓๐,๐๐๐	๓๐,๐๐๐	๓๐,๐๐๐	๓๐,๐๐๐	๓๐,๐๐๐	๓๐,๐๐๐	จำนวนผู้เข้าร่วมกิจกรรม	ผู้พิการได้รับการดูแล เอาใจใส่ มีสุขภาพกายและใจที่ดี	สำนักปลัดฯ
รวม	๒ โครงการ	-	-	๑๘๐,๐๐๐	๑๘๐,๐๐๐	๑๘๐,๐๐๐	๑๘๐,๐๐๐	๑๘๐,๐๐๐	๑๘๐,๐๐๐	-	-	-

๑.๓ แผนงานสร้างความเข้มแข็งของชุมชน

ที่	โครงการ	วัตถุประสงค์	เป้าหมาย (ผลผลิตของโครงการ)	งบประมาณและที่ผ่านมา					ตัวชี้วัด (KPI)	ผลที่คาดว่าจะได้รับ	หน่วยงานรับผิดชอบหลัก
				๒๕๖๖ (บาท)	๒๕๖๗ (บาท)	๒๕๖๘ (บาท)	๒๕๖๙ (บาท)	๒๕๗๐ (บาท)			
๑	โครงการอบรมและศึกษาดูงานเพื่อเพิ่มพูนศักยภาพให้กับกลุ่มสตรีอาสาพัฒนาตำบล เกวียนหัก	เพื่อเสริมสร้างความรู้และศักยภาพการพัฒนาทางด้านสตรีและช่วยเหลือสังคม	สมาชิกกลุ่มสตรีอาสาพัฒนาตำบล เกวียนหักและเจ้าหน้าที่ที่เกี่ยวข้อง จำนวน ๑๐๐ คน	๑๕๐,๐๐๐	๑๕๐,๐๐๐	๑๕๐,๐๐๐	๑๕๐,๐๐๐	๑๕๐,๐๐๐	จำนวนผู้เข้าร่วมกิจกรรมที่ได้รับความรู้จากกิจกรรม	กลุ่มสตรีได้รับความรู้เพิ่มขึ้นและพัฒนาศักยภาพทางด้านสตรีเพื่อช่วยเหลือสังคม	สำนักปลัดฯ
๒	โครงการขอรับเงินอุดหนุนเพื่อเพิ่มศักยภาพในการป้องกันและแก้ไขปัญหายาเสพติดของจังหวัดจันทบุรี โดยที่ทำการปกครองจังหวัดจันทบุรี/คอ.ปส.จ.จันทบุรี	เพื่อให้การดำเนินการป้องกันและแก้ไขปัญหา ยาเสพติดของจังหวัดจันทบุรี ในด้านต่างๆ เกิดเอกภาพและประสิทธิภาพในการดำเนินงาน	สนับสนุนงบประมาณให้กับศูนย์อำนวยความสะดวกป้องกันและปราบปราม ยาเสพติดจังหวัดจันทบุรี (คอ.ปส.จ.จันทบุรี) ที่ทำการปกครองจังหวัดจันทบุรี	๕๐,๐๐๐	๕๐,๐๐๐	๕๐,๐๐๐	๕๐,๐๐๐	๕๐,๐๐๐	สนับสนุนหน่วยงานตามภารกิจ	การดำเนินงานของหน่วยปฏิบัติต่างๆ ในพื้นที่ เป็นไปตามกลยุทธ์แนวทางและเป้าหมายที่กำหนดอย่างมีประสิทธิภาพ	สำนักปลัดฯ (อุดหนุนหน่วยงาน)
๓	โครงการเสริมสร้างศักยภาพเด็กและเยาวชน ตำบล เกวียนหัก	๑.ส่งเสริมและพัฒนาเด็กและเยาวชนในตำบลเกวียนหักให้มีความรู้ความสามารถรวมทั้งคุณธรรมและจริยธรรม ๒.แลกเปลี่ยนความรู้และประสบการณ์ในด้านต่างๆ	เด็กและเยาวชนตำบลเกวียนหัก จำนวน ๔๐ คน	๓๐,๐๐๐	๓๐,๐๐๐	๓๐,๐๐๐	๓๐,๐๐๐	๓๐,๐๐๐	จำนวนผู้เข้าร่วมกิจกรรมที่ได้รับความรู้	กลุ่มเด็กและเยาวชนได้รับความรู้และประสบการณ์ในด้านต่างๆเพิ่มขึ้น	สำนักปลัดฯ

ที่	โครงการ	วัตถุประสงค์	เป้าหมาย (ผลผลิตของโครงการ)	งบประมาณและที่ผ่านมา					ตัวชี้วัด (KPI)	ผลที่คาดว่าจะได้รับ	หน่วยงานรับผิดชอบหลัก
				๒๕๖๖ (บาท)	๒๕๖๗ (บาท)	๒๕๖๘ (บาท)	๒๕๖๙ (บาท)	๒๕๗๐ (บาท)			
๔	โครงการจัดประชุมประชาคม	เพื่อเป็นค่าใช้จ่ายในการจัดประชุมประชาคมเพื่อจัดทำแผนพัฒนาท้องถิ่น แผนชุมชนของเทศบาลตำบลเกวียนหัก	จัดประชุมประชาคมหมู่บ้านหรือจัดประชุมประชาคมตำบล	๒๐,๐๐๐	๒๐,๐๐๐	๒๐,๐๐๐	๒๐,๐๐๐	๒๐,๐๐๐	จำนวนประชาชนที่มีส่วนร่วมในการแสดงความคิดเห็นเพื่อประโยชน์สุขของชุมชน	ผู้บริหาร สมาชิกสภาเทศบาล พนักงานเทศบาล และประชาชนได้มีส่วนร่วมในการจัดทำแผนพัฒนาของตำบล เกิดการทำงานแบบบูรณาการ	สำนักปลัดฯ
๕	โครงการพัฒนาศักยภาพการส่งเสริมการมีส่วนร่วมด้านพัฒนาท้องถิ่น	เพื่อเพิ่มประสิทธิภาพการส่งเสริมการมีส่วนร่วมด้านพัฒนาท้องถิ่น	คณะผู้บริหารท้องถิ่น กลุ่มผู้นำท้องถิ่น ส่วนราชการ ภาคส่วนประชาชน ผู้สังเกตการณ์และพนักงานเจ้าหน้าที่ที่เกี่ยวข้อง	๓๐,๐๐๐	๓๐,๐๐๐	๓๐,๐๐๐	๓๐,๐๐๐	๓๐,๐๐๐	จำนวนผู้เข้าร่วมโครงการ ๑ ครั้ง	เกิดการมีส่วนร่วมส่งเสริมให้แผนพัฒนาท้องถิ่นขององค์กรปกครองส่วนท้องถิ่น มีการนำมาดำเนินการเกินร้อยละ ๖๐ ในปีงบประมาณ	สำนักปลัดฯ
รวม	๕ โครงการ	-	-	๒๘๐,๐๐๐	๒๘๐,๐๐๐	๒๘๐,๐๐๐	๒๘๐,๐๐๐	๒๘๐,๐๐๐	-	-	-

๑.๔ แผนงานการรักษาสภาพภายใน

ที่	โครงการ	วัตถุประสงค์	เป้าหมาย (ผลผลิตของโครงการ)	งบประมาณและที่ผ่านมา					ตัวชี้วัด (KPI)	ผลที่คาดว่าจะได้รับ	หน่วยงานรับผิดชอบหลัก
				๒๕๖๖ (บาท)	๒๕๖๗ (บาท)	๒๕๖๘ (บาท)	๒๕๖๙ (บาท)	๒๕๗๐ (บาท)			
๑	โครงการป้องกันและบรรเทาความเดือดร้อนของประชาชนที่เกิดจากสาธารณภัยต่าง ๆ	เพื่อเป็นค่าใช้จ่ายในการป้องกันและบรรเทาความเดือดร้อนของประชาชนที่เกิดจากสาธารณภัยต่าง ๆ	สนับสนุนช่วยเหลือประชาชนที่ได้รับความช่วยเหลือจากสาธารณภัยต่าง ๆ	๒๐๐,๐๐๐	๒๐๐,๐๐๐	๒๐๐,๐๐๐	๒๐๐,๐๐๐	๒๐๐,๐๐๐	จำนวนประชาชนที่ได้รับบริการช่วยเหลือ	สามารถบรรเทาความเดือดร้อนให้แก่ประชาชนในพื้นที่	สำนักปลัดฯ
๒	โครงการป้องกันและลดอุบัติเหตุทางถนน	เพื่อเป็นการป้องกันและลดความสูญเสียจากอุบัติเหตุทางถนนที่อาจเกิดขึ้นตลอดทั้งปีและในช่วงเทศกาลปีใหม่และสงกรานต์	๑.ลดอัตราผู้เสียชีวิตจากอุบัติเหตุทางถนนในเขตพื้นที่ ๒.สร้างวัฒนธรรมความปลอดภัยทางถนนตลอดทั้งปีและในช่วงเทศกาลปีใหม่และสงกรานต์	๒๐,๐๐๐	๒๐,๐๐๐	๒๐,๐๐๐	๒๐,๐๐๐	๒๐,๐๐๐	จำนวนประชาชนที่ประสบอุบัติเหตุทางถนน	สามารถลดปัญหาอุบัติเหตุทางถนนที่อาจเกิดขึ้นได้ตลอดทั้งปีและในช่วงเทศกาลปีใหม่และสงกรานต์	สำนักปลัดฯ
๓	โครงการระบบสารสนเทศเพื่อสนับสนุนรักษาความปลอดภัยถนนสายวัฒนธรรม	เพื่อเฝ้าระวังและป้องกันการก่ออาชญากรรมปัญหาอาชญากรรม ปัญหาการลักทรัพย์และภัยต่างๆ	ติดตั้งกล้องวงจรปิด (CCTV) พร้อมอุปกรณ์ บริเวณถนนสายวัฒนธรรม ตำบลเกวียนหัก	๕๐๐,๐๐๐	๕๐๐,๐๐๐	๕๐๐,๐๐๐	๕๐๐,๐๐๐	๕๐๐,๐๐๐	ร้อยละของประชาชนที่ได้รับประโยชน์	๑. ประชาชนในตำบลและพื้นที่ใกล้เคียงได้รับความปลอดภัยในความปลอดภัยในชีวิตและทรัพย์สิน ๒. ช่วยเพิ่มขีดความสามารถในการปฏิบัติงานในพื้นที่ของเทศบาล เจ้าหน้าที่ที่ตรวจเจ้าหน้าที่ อปพร.	สำนักปลัดฯ
รวม	๓ โครงการ	-	-	๗๒๐,๐๐๐	๗๒๐,๐๐๐	๗๒๐,๐๐๐	๗๒๐,๐๐๐	๗๒๐,๐๐๐	-	-	-

๑.๕ แผนงานบริหารงานทั่วไป

ที่	โครงการ	วัตถุประสงค์	เป้าหมาย (ผลผลิตของ โครงการ)	งบประมาณและที่ผ่านมา				ตัวชี้วัด (KPI)	ผลที่คาดว่าจะ ได้รับ	หน่วยงาน รับผิดชอบหลัก
				๒๕๖๖ (บาท)	๒๕๖๗ (บาท)	๒๕๖๘ (บาท)	๒๕๖๙ (บาท)			
๑	จัดกิจกรรมเนื่องใน งานรัฐพิธี ราชพิธี และวันสำคัญของ ชาติ	เพื่อเป็นค่าใช้จ่ายใน การจัดกิจกรรมเนื่อง ในงานรัฐพิธี ราชพิธี และวันสำคัญของ ชาติ	จัดกิจกรรมเนื่องใน งานรัฐพิธี ราชพิธี และวันสำคัญของ ชาติ	๑๐๐,๐๐๐	๑๐๐,๐๐๐	๑๐๐,๐๐๐	๑๐๐,๐๐๐	จำนวน ประชาชน ที่มีส่วนร่วมใน กิจกรรมรัฐพิธี	ผู้บริหาร พนักงาน เทศบาล ผู้นำชุมชน กลุ่มองค์กรต่างๆ และประชาชนตำบล เกวียนหักแสดงออก ถึงความสามัคคี และความจงรักภักดี	สำนักปลัดฯ
๒	โครงการอบรม มาตุฐาน คุณธรรมจริยธรรม	เพื่อสร้างจิตสำนึก ด้านคุณธรรม จริยธรรมให้แก่ ผู้บริหาร สมาชิกสภา พนักงานเทศบาล และพนักงานจ้าง	ผู้บริหาร สมาชิก สภา พนักงาน เทศบาล และ พนักงานจ้าง เทศบาลตำบล เกวียนหัก	๓๐,๐๐๐	๓๐,๐๐๐	๓๐,๐๐๐	๓๐,๐๐๐	จำนวนของ บุคลากรที่ ได้รับการ ส่งเสริมและ พัฒนาความรู้	ผู้เข้าร่วมโครงการ มีจิตสำนึก มีคุณธรรม จริยธรรมในการ ปฏิบัติงาน และการดำรงชีวิต ประจำวัน	สำนักปลัดฯ
๓	โครงการฝึกอบรม และศึกษา ดูงานเพื่อ พัฒนาและเพิ่ม ศักยภาพการ ปฏิบัติงานให้บริการ ประชาชนของ ผู้บริหาร สมาชิกสภา พนักงานเทศบาล พนักงานจ้าง เทศบาลตำบล เกวียนหัก	เพื่อเพิ่มศักยภาพใน การปฏิบัติงาน ให้บริการประชาชน ให้แก่ผู้บริหาร สมาชิก สภา พนักงาน เทศบาล และพนักงานจ้าง	ผู้บริหาร สมาชิก สภา พนักงาน เทศบาล และ พนักงานจ้าง เทศบาลตำบล เกวียนหัก	๑๐๐,๐๐๐	๑๐๐,๐๐๐	๑๐๐,๐๐๐	๑๐๐,๐๐๐	จำนวนของ บุคลากรที่ ได้รับการ ส่งเสริมและ พัฒนาความรู้	ผู้บริหาร สมาชิก สภา พนักงาน เทศบาล พนักงาน จ้างเทศบาล ตำบลเกวียนหักนำ ความรู้ที่ได้รับจาก การอบรมมาใช้ ในการปฏิบัติงาน ให้บริการ ประชาชน	สำนักปลัดฯ

ที่	โครงการ	วัตถุประสงค์	เป้าหมาย (ผลผลิตโครงการ)	งบประมาณและที่ผ่านมา					ตัวชี้วัด (KPI)	ผลที่คาดว่าจะได้รับ	หน่วยงาน รับผิดชอบหลัก
				๒๕๖๖ (บาท)	๒๕๖๗ (บาท)	๒๕๖๘ (บาท)	๒๕๖๙ (บาท)	๒๕๗๐ (บาท)			
๔	โครงการตามนโยบาย หนังสือของกระทรวง กรมส่งเสริมการ ปกครองท้องถิ่น จังหวัด และอำเภอ ฯลฯ	- เพื่อปฏิบัติตาม นโยบายหนังสือของ กระทรวง กรมส่งเสริม การปกครองท้องถิ่น จังหวัด และอำเภอ ฯลฯ	ผู้บริหาร สมาชิกสภา พนักงานเทศบาล พนักงานเจ้าพนักงาน ตำบล กวียนหัท และ ประชาชน ฯลฯ	๓๐,๐๐๐	๓๐,๐๐๐	๓๐,๐๐๐	๓๐,๐๐๐	๓๐,๐๐๐	สำเร็จตาม ภารกิจของ นโยบาย	ตอบสนองนโยบาย ของกระทรวง กรม ส่งเสริมการ ปกครองท้องถิ่น จังหวัด และอำเภอ	สำนักปลัดฯ
๕	โครงการปรับปรุง/ สำรวจข้อมูลภาคสนาม ในแผนที่ภาษีและ ทะเบียนทรัพย์สิน	เพื่อเป็นข้อมูลในการ จัดเก็บภาษี ตรวจสอบ ติดตามและเร่งรัด จัดเก็บภาษีให้ครบถ้วน ถูกต้อง	ระบบแผนที่ภาษีและ ทะเบียนทรัพย์สิน	๒๐๐,๐๐๐	-	-	-	-	เครื่องมือช่วย ในการจัดเก็บ ภาษี ในพื้นที่ เกิดความ สะดวกแก่ การใช้งาน	ระบบข้อมูลการ ตรวจสอบติดตาม เร่งรัดการจัดเก็บ ภาษี รองรับความ สะดวกแก่ ประชาชน	กองคลัง
รวม	๕ โครงการ	-	-	๔๖๐,๐๐๐	๒๖๐,๐๐๐	๒๖๐,๐๐๐	๒๖๐,๐๐๐	๒๖๐,๐๐๐	-	-	-

๑.๖ แผนงานสาธารณสุข

ที่	โครงการ	วัตถุประสงค์	เป้าหมาย (ผลผลิตของโครงการ)	งบประมาณและที่ผ่านมา					ตัวชี้วัด (KPI)	ผลที่คาดว่าจะ ได้รับ	หน่วยงาน รับผิดชอบ หลัก
				๒๕๖๖ (บาท)	๒๕๖๗ (บาท)	๒๕๖๘ (บาท)	๒๕๖๙ (บาท)	๒๕๗๐ (บาท)			
๑	โครงการสัตว์ปลอดโรค คนปลอดภัย จากโรคพิษ สุนัขบ้า ตามพระ ปณิธาน ศาสตราจารย์ ดร.สมเด็จพระเจ้าอยู่ หัวมหาวชิราลงกรณ วลัยลักษณ์ อัครราช กุมารี กรมพระศรีสวาง ค์วรินทร์ วรขัตติยราชนารี	เพื่อสำรวจ ข้อมูลจำนวน สุนัข/แมวและ ควบคุมการแพร่ ระบาดของโรค พิษสุนัขบ้าใน เขตเทศบาล ตำบลเกวียนหัก	สำรวจข้อมูลจำนวน สุนัข/แมวและขึ้น ทะเบียน โดยทำการ สำรวจปีละ ๒ ครั้ง และจัดซื้อวัคซีน ป้องกันโรคพิษสุนัขบ้า และอุปกรณ์การฉีด เพื่อป้องกันและ ควบคุมโรคพิษสุนัขบ้า	๕๕,๐๐๐	๕๕,๐๐๐	๕๕,๐๐๐	๕๕,๐๐๐	๕๕,๐๐๐	ไม่พบการเกิด พิษสุนัขบ้าใน เขตเทศบาล ตำบล เกวียนหัก	เทศบาลตำบล เกวียนหักเป็น พื้นที่ปลอดโรค พิษสุนัขบ้า	สำนักปลัดฯ
๒	โครงการพระราชดำริ ด้านสาธารณสุข	เพื่อตอบสนอง การดำเนินงาน ตามแนวทาง โครงการ พระราชดำริ ด้านสาธารณสุข	สนับสนุนงบประมาณ ให้แก่คณะกรรมการ หมู่บ้านฯละ ๒๐,๐๐๐ บาท	๒๐๐,๐๐๐	๒๐๐,๐๐๐	๒๐๐,๐๐๐	๒๐๐,๐๐๐	๒๐๐,๐๐๐	จำนวน ประชาชน ผู้เข้าร่วม โครงการที่ได้รับ ความรู้	ประชาชนมี สุขภาพที่ดีขึ้น	สำนักปลัดฯ (อดพนุน)
รวม	๓ โครงการ	-	-	๓๕๕,๐๐๐	๒๕๕,๐๐๐	๒๕๕,๐๐๐	๒๕๕,๐๐๐	๒๕๕,๐๐๐	-	-	-

๑.๗ แผนงานการศาสนาวัฒนธรรมและนันทนาการ

ที่	โครงการ	วัตถุประสงค์	เป้าหมาย (ผลผลิตของโครงการ)	งบประมาณและที่ผ่านมา					ตัวชี้วัด (KPI)	ผลที่คาดว่าจะได้รับ	หน่วยงานรับผิดชอบหลัก
				๒๕๖๖ (บาท)	๒๕๖๗ (บาท)	๒๕๖๘ (บาท)	๒๕๖๙ (บาท)	๒๕๗๐ (บาท)			
๑	โครงการพัฒนาศักยภาพเด็กและเยาวชน	เพื่อให้เด็กและเยาวชนในตำบลร่วมกิจกรรมในวันเด็กแห่งชาติ ก่อให้เกิดความสามัคคี กล้าแสดงออกในทางที่ดี	เด็กและเยาวชน ๑๐ หมู่บ้าน	๕๐,๐๐๐	๕๐,๐๐๐	๕๐,๐๐๐	๕๐,๐๐๐	๕๐,๐๐๐	จำนวนเด็กและเยาวชนที่เข้าร่วมกิจกรรม ได้รับการส่งเสริม ด้านความสามัคคี และกล้าแสดงออก	เด็กและเยาวชนได้ร่วมทำกิจกรรม ก่อให้เกิดความสามัคคี และส่งเสริมคุณภาพชีวิต	กองการศึกษา
๒	โครงการจัดการแข่งขันกีฬา ด้านยาเสพติด	เพื่อให้เยาวชนและประชาชนหันมาสนใจออกกำลังกาย และเล่นกีฬาเพื่อห่างไกลยาเสพติด	จัดการแข่งขัน กีฬาเวียซหนัก เกม ด้านมวย ยาเสพติด เทิดไท้องค์ราชันย์	๑๒๐,๐๐๐	๑๒๐,๐๐๐	๑๒๐,๐๐๐	๑๒๐,๐๐๐	๑๒๐,๐๐๐	จำนวนประชาชนที่ได้รับบริการส่งเสริม ด้านกีฬาและ กิจกรรม	ประชาชนมีคุณภาพชีวิตที่ดีขึ้น มีสุขภาพที่แข็งแรง ใช้เวลาว่างเกิดประโยชน์	กองการศึกษา
๓	โครงการส่งนักกีฬาเข้าร่วมการแข่งขันในระดับต่างๆ	เพื่อพัฒนานักกีฬาในตำบลให้มีมาตรฐาน สากล	เด็ก เยาวชน และประชาชน ตำบลเวียซหนัก	๓๐,๐๐๐	๓๐,๐๐๐	๓๐,๐๐๐	๓๐,๐๐๐	๓๐,๐๐๐	จำนวนประชาชนที่ได้รับการส่งเสริม ด้านกีฬา	เด็ก เยาวชนและประชาชนได้รับการพัฒนาทักษะ และประสบการณ์ ด้านกีฬา	กองการศึกษา
๔	โครงการจัดงานประเพณีลอยกระทง	เพื่อให้ประชาชนได้ออนุรักษ์และดำรงไว้ซึ่งประเพณี และวัฒนธรรมท้องถิ่น	จัดงานประเพณี ลอยกระทง	๑๐๐,๐๐๐	๑๐๐,๐๐๐	๑๐๐,๐๐๐	๑๐๐,๐๐๐	๑๐๐,๐๐๐	ประชาชนมีส่วนร่วมในกิจกรรมด้าน ศิลปวัฒนธรรม ประเพณี	รักษาดำรงประเพณีวัฒนธรรม ประเพณีวัฒนธรรมของท้องถิ่นให้คงอยู่สืบไป	กองการศึกษา
๕	โครงการจัดงานประเพณีสงกรานต์	เพื่อให้ประชาชนได้ออนุรักษ์และดำรงไว้ซึ่งประเพณีและวัฒนธรรมท้องถิ่น	จัดงานประเพณี สงกรานต์	๑๐๐,๐๐๐	๑๐๐,๐๐๐	๑๐๐,๐๐๐	๑๐๐,๐๐๐	๑๐๐,๐๐๐	จำนวนประชาชนที่มีส่วนร่วมในกิจกรรม ด้านศิลปวัฒนธรรม ประเพณี	รักษาดำรงประเพณีวัฒนธรรมของท้องถิ่นให้คงอยู่สืบไป	กองการศึกษา

ที่	โครงการ	วัตถุประสงค์	เป้าหมาย (ผลผลิตของโครงการ)	งบประมาณและที่ผ่านมา					ตัวชี้วัด (KPI)	ผลที่คาดว่าจะ ได้รับ	หน่วยงาน รับผิดชอบ หลัก
				๒๕๖๖ (บาท)	๒๕๖๗ (บาท)	๒๕๖๘ (บาท)	๒๕๖๙ (บาท)	๒๕๗๐ (บาท)			
๖	โครงการจัดงาน ประเพณี แห่เทียนพรรษา ให้กับเยาวชน	เพื่อให้ประชาชนได้ อนุรักษ์และดำรงไว้ซึ่ง ประเพณี และวัฒนธรรม ท้องถิ่น	จัดงานประเพณีแห่ เทียนพรรษา เนื่องใน วันเข้าพรรษา	๒๐,๐๐๐	๓๐,๐๐๐	๓๐,๐๐๐	๓๐,๐๐๐	๓๐,๐๐๐	ประชาชนมีส่วนร่วม ในกิจกรรมด้าน ศิลปวัฒนธรรม ประเพณี	รักษาดำเนินการ ประเพณีวัฒนธรรม ของท้องถิ่นให้คงอยู่ สืบไป	กองการศึกษา
๗	โครงการ ฝึกอบรมทักษะ กีฬาฟุตบอล ให้กับเยาวชน	๑. เพื่อเป็นการส่งเสริม กิจกรรมด้านกีฬา ๒. เพื่อใช้เวลาว่างให้เกิด ประโยชน์ มีคุณค่า สร้าง ความรักความสามัคคี ๓. เพื่อให้เป็นไปตาม นโยบายของการเรียนรู้ นอกชั้นเรียน ๔. เพื่อให้เยาวชนห่างไกล อบายมุขและยาเสพติด ๕. เพื่อฝึกและพัฒนา ทักษะทางด้านฟุตบอล ของเยาวชน	เด็กและเยาวชนตำบล เกวียนหัก จำนวน ๔๐ คน	๕๐,๐๐๐	๕๐,๐๐๐	๗๐,๐๐๐	๗๐,๐๐๐	๗๐,๐๐๐	จำนวนเด็กที่ได้รับ การพัฒนา	เยาวชนมีเอกาส เข้าแข่งขันใน ระดับที่สูงขึ้น	กองการศึกษา
๘	โครงการส่งเสริม การเรียนรู้เด็ก ปฐมวัย ท้องถิ่น ไทย ผ่านการเล่น	เพื่อดำเนินการสร้างสนาม เด็กเล่นสร้างปัญญา เพื่อ ส่งเสริมให้เด็กปฐมวัยใน ท้องถิ่นมีพัฒนาการ สมบูรณ์ ตามวัยผ่านการเล่น สนามเด็กเล่นสร้าง ปัญญา	สนามเด็กเล่นสร้าง ปัญญา	๑๐๐,๐๐๐	-	-	-	-	จำนวนสนามเด็ก เล่นสร้างปัญญา ๑ แห่ง	เด็กปฐมวัย มี พัฒนาการ สมบูรณ์ตามวัย ครบทั้ง ๔ ด้าน ได้แก่ ด้านร่างกาย อารมณ์ สังคมและ สติปัญญาผ่านการ เล่นสนามเด็กเล่น สร้างปัญญา	กองการศึกษา
รวม	๘ โครงการ	-	-	๕๗๐,๐๐๐	๔๘๐,๐๐๐	๕๐๐,๐๐๐	๕๐๐,๐๐๐	๕๐๐,๐๐๐	-	-	-

๑.๘ แผนงานการศึกษา

ที่	โครงการ	วัตถุประสงค์	เป้าหมาย (ผลผลิตของ โครงการ)	งบประมาณและที่ผ่านมา					ตัวชี้วัด (KPI)	ผลที่คาดว่าจะ ได้รับ	หน่วยงาน รับผิดชอบหลัก
				๒๕๖๖ (บาท)	๒๕๖๗ (บาท)	๒๕๖๘ (บาท)	๒๕๖๙ (บาท)	๒๕๗๐ (บาท)			
๑	จัดซื้ออาหารเสริม (นม) ของนักเรียน ศูนย์พัฒนาเด็กเล็ก เทศบาลตำบล เกวียนหัก	เพื่อจัดซื้ออาหาร เสริม (นม) ให้แก่ นักเรียนในศูนย์ พัฒนาเด็กเล็กทต. เกวียนหัก	นักเรียนศูนย์พัฒนา เด็กเล็กเทศบาล ตำบลเกวียนหัก	๔๒,๐๐๐	๔๒,๐๐๐	๔๒,๐๐๐	๔๒,๐๐๐	๔๒,๐๐๐	จำนวนนักเรียน ที่ได้รับอาหาร เสริม	เด็กมีสุขภาพ แข็งแรง มีภาวะ โภชนาการที่ดี สมวัย	กองการศึกษา
๒	จัดซื้ออาหารเสริม (นม) ของนักเรียน โรงเรียนวัดเกวียนหัก	เพื่อจัดซื้ออาหาร เสริม (นม) ให้แก่ นักเรียนโรงเรียนวัด เกวียนหัก	นักเรียนโรงเรียน วัดเกวียนหัก	๑๓๐,๐๐๐	๑๓๐,๐๐๐	๑๓๐,๐๐๐	๑๓๐,๐๐๐	๑๓๐,๐๐๐	จำนวนนักเรียน ที่ได้รับอาหาร เสริม	เด็กมีสุขภาพ แข็งแรง มีภาวะ โภชนาการที่ดี สมวัย	กองการศึกษา
๓	โครงการอาหาร กลางวันสำหรับ นักเรียนศูนย์พัฒนา เด็กเล็กเทศบาล ตำบลเกวียนหัก	เพื่อจ่ายเป็นค่าจ้าง เหมาประกอบ อาหารกลางวัน สำหรับนักเรียนใน ศูนย์พัฒนาเด็กเล็ก ทต.เกวียนหัก	นักเรียนศูนย์พัฒนา เด็กเล็กเทศบาล ตำบลเกวียนหัก	๑๒๐,๐๐๐	๑๒๐,๐๐๐	๑๒๐,๐๐๐	๑๒๐,๐๐๐	๑๒๐,๐๐๐	จำนวนนักเรียน ที่ได้รับอาหาร กลางวัน	เด็กมีสุขภาพ แข็งแรง มีภาวะ โภชนาการที่ดี สมวัย	กองการศึกษา
๔	โครงการอาหาร กลางวันโรงเรียนวัด เกวียนหัก	เพื่อจ่ายเป็นค่าจ้าง เหมาประกอบอาหาร กลางวัน สำหรับของ นักเรียนโรงเรียนวัด เกวียนหัก	นักเรียนโรงเรียน วัดเกวียนหัก	๓๘๐,๐๐๐	๓๘๐,๐๐๐	๓๘๐,๐๐๐	๓๘๐,๐๐๐	๓๘๐,๐๐๐	จำนวนนักเรียน ที่ได้รับอาหาร กลางวัน	เด็กมีสุขภาพ แข็งแรง มีภาวะ โภชนาการที่ดี สมวัย	กองการศึกษา

ที่	โครงการ	วัตถุประสงค์	เป้าหมาย (ผลผลิตโครงการ)	งบประมาณและที่ผ่านมา					ตัวชี้วัด (KPI)	ผลที่คาดว่าจะได้รับ	หน่วยงาน รับผิดชอบหลัก
				๒๕๖๖ (บาท)	๒๕๖๗ (บาท)	๒๕๖๘ (บาท)	๒๕๖๙ (บาท)	๒๕๗๐ (บาท)			
๕	โครงการสนับสนุน ค่าจัดการเรียน การสอนของศูนย์ พัฒนาเด็กเล็ก เทศบาลตำบล เกวียนหัก(รายหัว)	เพื่อพัฒนาและ ส่งเสริมการเรียน การสอนให้กับ นักเรียนศูนย์พัฒนา เด็กเล็กเทศบาล ตำบลเกวียนหัก	จัดการเรียนการสอน ให้เพียงพอกับเด็กใน ศูนย์พัฒนาเด็กเล็ก เทศบาลตำบลเกวียน หัก อัตราคนละ ๑,๗๐๐ บาท	๓๗,๐๐๐	๓๗,๐๐๐	๓๗,๐๐๐	๓๗,๐๐๐	๓๗,๐๐๐	จำนวนเด็ก ที่ได้รับบริการ ส่งเสริมด้าน การศึกษา	เด็กก่อนวัยเรียน ที่ได้รับการพัฒนาการ ตามมาตรฐาน การศึกษาที่กำหนด	กองการศึกษา
๖	โครงการสนับสนุน ค่าใช้จ่ายใน การศึกษาสำหรับ ศูนย์พัฒนาเด็ก เล็กเทศบาลตำบล เกวียนหัก	เพื่อส่งเสริม สนับสนุนพัฒนาการ ของเด็กปฐมวัยช่วง อายุ ๓ - ๕ ปี	-ค่าหนังสือ อัตราคน ละ ๒๐๐บาท/ปี -ค่าอุปกรณ์การเรียน อัตราคนละ ๒๐๐ บาท/ปี -ค่าเครื่องแบบ นักเรียน อัตราคนละ ๓๐๐ บาท/ปี -ค่ากิจกรรมพัฒนา ผู้เรียน อัตราคนละ ๔๓๐ บาท/ปี	๒๕,๐๐๐	๒๕,๐๐๐	๒๕,๐๐๐	๒๕,๐๐๐	๒๕,๐๐๐	จำนวนเด็ก ที่ได้รับบริการ ส่งเสริมด้าน การศึกษา	เด็กก่อนวัยเรียน ที่ได้รับการพัฒนาการ ตามมาตรฐาน การศึกษาที่กำหนด	กองการศึกษา
๗	โครงการไป ไม่ไกล	เพื่อสร้างจิตสำนึก คุณธรรมของเด็ก และเยาวชน ให้ไม่ เห็นแก่ตัว ไม่เอา เปรียบผู้อื่น รู้จัก จำแนกข้อดี สามารถ แยกแยะความผิดและ ความถูกต้อง เพื่อเป็น ภูมิคุ้มกันต่อปัญหา ทุจริตคอร์รัปชัน	เด็กนักเรียนและ เยาวชน	๑๐,๐๐๐	๑๐,๐๐๐	๑๐,๐๐๐	๑๐,๐๐๐	๑๐,๐๐๐	จำนวนเด็ก ที่ได้รับบริการ ส่งเสริมด้าน การศึกษา	เด็กและเยาวชนมี จิตสำนึกและมี คุณธรรม ไม่เห็น แก่ตัว ไม่เอาเปรียบ ผู้อื่น รู้จักจำแนกข้อ ดี สามารถแยกแยะ ความผิดและความ ถูกต้อง เพื่อเป็น ภูมิคุ้มกันต่อปัญหา ทุจริตคอร์รัปชัน	กองการศึกษา

ที่	โครงการ	วัตถุประสงค์	เป้าหมาย (ผลผลิตของโครงการ)	งบประมาณและที่ผ่านมา					ตัวชี้วัด (KPI)	ผลที่คาดว่าจะได้รับ	หน่วยงานรับผิดชอบ
				๒๕๖๖ (บาท)	๒๕๖๗ (บาท)	๒๕๖๘ (บาท)	๒๕๖๙ (บาท)	๒๕๗๐ (บาท)			
๘	โครงการส่งเสริมการเข้าสู่ประชาคมอาเซียน	เพื่อส่งเสริมให้ประชาชนในพื้นที่เตรียมพร้อมสำหรับการก้าวเข้าสู่ประชาคมอาเซียน	จัดกิจกรรมหรือการฝึกอบรมหลักสูตรการศึกษาทางด้านภาษาของภูมิภาคเอเชียตะวันออกเฉียงใต้ ให้กับประชาชนที่สนใจ	๒๐,๐๐๐	๒๐,๐๐๐	๒๐,๐๐๐	๒๐,๐๐๐	๒๐,๐๐๐	กิจกรรมส่งเสริมความรู้ทางด้านภาษาของประเทศไทยในกลุ่มอาเซียน	ประชาชนในพื้นที่มีความพร้อมในด้านภาษาเพื่อการเข้าสู่ประชาคมอาเซียน	กองการศึกษาหลัก
๙	โครงการที่คนศึกษาแหล่งเรียนรู้นอกสถานที่ของศูนย์พัฒนาเด็กเล็กเทศบาลตำบลเกวียนหัก	เพื่อส่งเสริมให้เด็กได้เรียนรู้สิ่งแปลกใหม่จากแหล่งเรียนรู้ นอกสถานที่อย่างมีความสุข และรู้จักปฏิบัติตนเมื่ออยู่ในสังคมภายนอกได้	นักเรียนศูนย์พัฒนาเด็กเล็กเทศบาลตำบลเกวียนหัก	๑๐,๐๐๐	๑๐,๐๐๐	๑๐,๐๐๐	๑๐,๐๐๐	๑๐,๐๐๐	จำนวนนักเรียนที่ได้รับการส่งเสริมด้านการศึกษา ๑ แห่ง	เด็กได้เรียนรู้สิ่งแปลกใหม่จากแหล่งเรียนรู้นอกสถานที่ รู้จักปฏิบัติตนเมื่ออยู่ในสังคมภายนอก และปฏิบัติสัมพันธ์กับบุคคลรอบข้างได้	กองการศึกษา
๑๐	โครงการรณรงค์ป้องกันยาเสพติดในสถานศึกษา	เพื่อจัดฝึกอบรมให้ความรู้โครงการรณรงค์ป้องกันยาเสพติดในสถานศึกษา	เด็กนักเรียนและเยาวชน	๑๐,๐๐๐	๑๐,๐๐๐	๑๐,๐๐๐	๑๐,๐๐๐	๑๐,๐๐๐	จำนวนเด็กเยาวชนและประชาชนที่ได้รับการส่งเสริมความรู้เรื่องรณรงค์ป้องกันยาเสพติดในสถานศึกษา	เด็ก เยาวชนและประชาชนที่เข้าใจการรณรงค์ป้องกันยาเสพติดในสถานศึกษา	กองการศึกษา
รวม	๑๐ โครงการ	-	-	๘๒๔,๐๐๐	๘๒๔,๐๐๐	๘๒๔,๐๐๐	๘๒๔,๐๐๐	๘๒๔,๐๐๐	-	-	-

๑.๙ แผนงานอุตสาหกรรมและการโยธา

ที่	โครงการ	วัตถุประสงค์	เป้าหมาย (ผลผลิตโครงการ)	งบประมาณและที่ผ่านมา					ตัวชี้วัด (KPI)	ผลที่คาดว่าจะได้รับ	หน่วยงาน รับผิดชอบหลัก
				๒๕๖๖ (บาท)	๒๕๖๗ (บาท)	๒๕๖๘ (บาท)	๒๕๖๙ (บาท)	๒๕๗๐ (บาท)			
๑	โครงการก่อสร้าง โรงจอดรถ เทศบาล ตำบลเวียงน้ก	เพื่ออำนวยความสะดวกแก่ ประชาชนผู้มา ติดต่อราชการ	ก่อสร้างโรงจอดรถ	๕๐๐,๐๐๐	-	-	-	-	โรงจอดรถ จำนวน ๑ หลัง	ประชาชนในพื้นที่ ได้รับความสะดวก ในการให้บริการ หรือติดต่อราชการ	สำนักปลัดฯ
๒	โครงการก่อสร้างรั้ว ศูนย์พัฒนาเด็กเล็ก เทศบาลตำบลเวียงน้ก	เพื่อความ ปลอดภัยของ นักเรียน	ก่อสร้างรั้วศูนย์ พัฒนาเด็กเล็ก เทศบาลตำบล เวียงน้ก	๕๐๐,๐๐๐	-	-	-	-	รั้วศูนย์พัฒนา เด็กเล็ก เทศบาลตำบล เวียงน้ก	เกิดความ ปลอดภัยและ ประโยชน์ต่อ นักเรียน พร้อม รองรับการใช้งาน	กองการศึกษา
รวม	๒ โครงการ	-	-	๑,๐๐๐,๐๐๐	-	-	-	-	-	-	-

ก. ยุทธศาสตร์จังหวัดจันทบุรี ยุทธศาสตร์ที่ ๑ ยุทธศาสตร์ศักยภาพการผลิตและจำหน่ายสินค้าเกษตรและผลผลิตภัณฑ์เกี่ยวเนื่องเชื่อมโยงสู่การท่องเที่ยวเชิงนิเวศ
 ยุทธศาสตร์จังหวัดจันทบุรี ยุทธศาสตร์ที่ ๔ ยุทธศาสตร์ศักยภาพการท่องเที่ยวและผลิตภัณฑ์ท้องถิ่น ที่เน้นคุณค่าอัตลักษณ์และความยั่งยืน
 ยุทธศาสตร์จังหวัดจันทบุรี ยุทธศาสตร์ที่ ๕ พัฒนาสภาพแวดล้อมและพื้นที่ชนบทให้มีความเหมาะสมสำหรับอยู่อาศัยและพักผ่อนควบคู่กับการยกระดับคุณภาพชีวิต
 ของประชาชนทุกช่วงวัย

ข. ยุทธศาสตร์การพัฒนาขององค์กรปกครองส่วนท้องถิ่นในเขตจังหวัดจันทบุรี ยุทธศาสตร์ที่ ๑ ด้านสังคม, ยุทธศาสตร์ที่ ๒ ด้านเศรษฐกิจ

ค. ยุทธศาสตร์กลุ่มจังหวัดภาคตะวันออก ๒ ยุทธศาสตร์ที่ ๑ ส่งเสริมและพัฒนาการท่องเที่ยวที่ได้มาตรฐาน เพื่อสนับสนุนการท่องเที่ยวเชิงนิเวศสุขภาพ และวัฒนธรรม

ยุทธศาสตร์กลุ่มจังหวัดภาคตะวันออก ๒ ยุทธศาสตร์ที่ ๓ พัฒนาประสิทธิภาพการผลิต การแปรรูป การตลาด สินค้าเกษตร สินค้าเกษตร (ผลไม้ ปศุสัตว์และประมง สมุนไพรไทย)

คุณภาพปลอดภัยอย่างยั่งยืน

ยุทธศาสตร์กลุ่มจังหวัดภาคตะวันออก ๒ ยุทธศาสตร์ที่ ๔ อนุรักษ์ฟื้นฟู พัฒนา และปกป้องทรัพยากรธรรมชาติและสิ่งแวดล้อมอย่างมีส่วนร่วม เพื่อประโยชน์ต่อการพัฒนาเศรษฐกิจ

และสังคมอย่างยั่งยืน

ยุทธศาสตร์กลุ่มจังหวัดภาคตะวันออก ๒ ยุทธศาสตร์ที่ ๕ พัฒนาทรัพยากรมนุษย์ สังคม การบริหารจัดการยกระดับคุณภาพชีวิต ให้มีความมั่นคงปลอดภัย

ยุทธศาสตร์กลุ่มจังหวัดภาคตะวันออก ๒ ยุทธศาสตร์ที่ ๖ เพิ่มขีดความสามารถด้านอุตสาหกรรมและการลงทุน

๒. ยุทธศาสตร์การพัฒนาด้านเศรษฐกิจสังคม และแหล่งน้ำ

๒.๑ แผนงานอุตสาหกรรมและการโยธา

ที่	โครงการ	วัตถุประสงค์	เป้าหมาย (ผลผลิตของโครงการ)	งบประมาณ					ตัวชี้วัด (KPI)	ผลที่คาดว่าจะได้รับ	หน่วยงานรับผิดชอบหลัก
				๒๕๖๖ (บาท)	๒๕๖๗ (บาท)	๒๕๖๘ (บาท)	๒๕๖๙ (บาท)	๒๕๗๐ (บาท)			
๑	โครงการปรับปรุงฝายคลองคานรูด (บริเวณบ้านนางจุฬาทิพย์ สร้างสม) หมู่ที่ ๔ ตำบลเกวียนหัก	เพื่อให้ประชาชนมีน้ำใช้ในการทำการเกษตร	ปรับปรุงฝายตามสภาพ บริเวณคลองคานรูด หมู่ที่ ๔	๓๐๐,๐๐๐	-	-	-	-	ได้รับประโยชน์จากฝายกั้นน้ำ และแหล่งกักเก็บน้ำตามธรรมชาติ ๑ แห่ง	สามารถแก้ปัญหาภัยแล้ง ประชาชนมีน้ำใช้เพื่อการเกษตรอย่างเพียงพอ	กองช่าง
๒	ขุดลอกคลอง/ทำความสะอาดคลองภายในพื้นที่ตำบลเกวียนหัก	เพื่อเพิ่มพื้นที่กักเก็บน้ำและรักษาความสะอาดของแหล่งน้ำ นำสิ่งกีดขวางหรือเศษพืชต่าง ๆ ออกจากคลอง เพื่อเพิ่มพื้นที่รองรับน้ำให้ได้มากขึ้น	ขุดลอกคลอง/ทำ ความสะอาดคลองภายในพื้นที่ตำบลเกวียนหัก	๑๐๐,๐๐๐	๑๐๐,๐๐๐	๑๐๐,๐๐๐	๑๐๐,๐๐๐	๑๐๐,๐๐๐	ได้รับประโยชน์จากฝายกั้นน้ำ และแหล่งกักเก็บน้ำตามธรรมชาติ ๑ แห่ง	สภาพลงมีความสะอาดและมีพื้นที่กักเก็บน้ำได้มากขึ้น ประชาชนมีน้ำใช้เพื่อการเกษตร	กองช่าง

ที่	โครงการ	วัตถุประสงค์	เป้าหมาย (ผลผลิตของโครงการ)	งบประมาณและที่ผ่านมา				ตัวชี้วัด (KPI)	ผลที่คาดว่าจะได้รับ	หน่วยงานรับผิดชอบหลัก
				๒๕๖๖ (บาท)	๒๕๖๗ (บาท)	๒๕๖๘ (บาท)	๒๕๖๙ (บาท)			
๓	ปรับปรุงซ่อมแซมฝายบริเวณข้างพร.สต. บ้านคนจรูญ หมู่ที่ ๔ ตำบลเกวียนหัก	เพื่อให้ประชาชนได้มีน้ำใช้ในฤดูแล้ง และป้องกันน้ำกัดเซาะได้ฝาย	ชุดออกเล่นพร้อมเทพื้น คสล. บริเวณหน้าฝาย(ตามสภาพ) เพื่อป้องกันน้ำกัดเซาะพื้นที่ไม่น้อยกว่า ๒๕ ตร.ม.(ตามแบบแปลนที่เทศบาลกำหนด)	๑๐๑,๐๐๐	-	-	-	ได้รับประโยชน์จากฝายกั้นน้ำและแหล่งกักเก็บน้ำตามธรรมชาติ ๑ แห่ง	-ประชาชนมีน้ำใช้เพื่อการเกษตรอย่างพอเพียง -ฝายมีสภาพแข็งแรงเก็บกักน้ำได้ดี	กองช่าง
๔	ปรับปรุงฝายน้ำล้นคลองเกวียนหักระหว่างหมู่ที่ ๖ และหมู่ที่ ๗ ตำบลเกวียนหัก (พื้นที่ระหว่างนายวินัย ชินศรี กับนายพจนารถ มาสกุล)	เพื่อซ่อมแซมฝายให้อยู่ในสภาพที่สามารถเก็บกักน้ำไว้ใช้เพื่อการอุปโภคและทำการเกษตร ในช่วงฤดูแล้ง	ปรับปรุงฝายให้อยู่ในสภาพที่สามารถเก็บกักน้ำได้	๑๐๐,๐๐๐	-	-	-	ได้รับประโยชน์จากฝายกั้นน้ำและแหล่งกักเก็บน้ำตามธรรมชาติ ๑ แห่ง	สามารถบรรเทาความเดือดร้อนจากปัญหาภัยแล้ง	กองช่าง
๕	ปรับปรุงฝาย (บริเวณบ้านนายสุทิน เตโช) หมู่ที่ ๑๐ ตำบลเกวียนหัก	เพื่อให้ประชาชนได้มีน้ำใช้ในฤดูแล้ง	ก่อสร้างฝายกั้นน้ำเขาะตลิ่งพัง	-	๕๐,๐๐๐	-	-	ได้รับประโยชน์จากฝายกั้นน้ำและแหล่งกักเก็บน้ำตามธรรมชาติ ๑ แห่ง	สามารถบรรเทาความเดือดร้อนจากปัญหาภัยแล้ง	กองช่าง
๖	ปรับปรุงฝายคลองคานจรูญ หมู่ที่ ๔ ตำบลเกวียนหัก (บริเวณข้างบ้านนางหลง สุขเกษม)	เพื่อปรับปรุงฝายให้อยู่ในสภาพที่สามารถเก็บกักน้ำไว้ใช้เพื่อการอุปโภคและทำการเกษตร ในช่วงฤดูแล้ง	๑. หูช้าง ๑ ช้าง ขนาดสูง ๓.๐๐ ม. ยาว ๔.๐๐ ม. ๒. เทพนันบริเวณหน้าฝาย ปริมาณงานไม่น้อยกว่า ๑๒.๐๐ ตร.ม.	-	๒๐๐,๐๐๐	-	-	ได้รับประโยชน์จากฝายกั้นน้ำและแหล่งกักเก็บน้ำตามธรรมชาติ ๑ แห่ง	สามารถแก้ปัญหาภัยแล้ง ประชาชนมีน้ำใช้เพื่อการเกษตรอย่างเพียงพอ	กองช่าง

ที่	โครงการ	วัตถุประสงค์	เป้าหมาย (ผลผลิตของ โครงการ)	งบประมาณและที่ผ่านมา					ตัวชี้วัด (KPI)	ผลที่คาดว่าจะ ได้รับ	หน่วยงาน รับผิดชอบหลัก
				๒๕๖๖ (บาท)	๒๕๖๗ (บาท)	๒๕๖๘ (บาท)	๒๕๖๙ (บาท)	๒๕๗๐ (บาท)			
๗	ก่อสร้างฝายกั้นน้ำ ตะปอนใหญ่ ซอย ๓ หมู่ที่ ๑ ตำบลเกวียนหัก	เพื่อแก้ปัญหาภัย แล้ง และเป็น แหล่งน้ำสำรอง สำหรับทำ การเกษตร	ก่อสร้างฝายกั้นน้ำ สันฝายใช้ไม้ปัดกัน สูง ๑.๕๐ ม. ฝั่ง ข้างสูง ๒.๕๐ ม. กว้าง ๗.๐๐ ม.	-	๔๕๑,๐๐๐	-	-	-	ได้รับประโยชน์ จากฝายกั้นน้ำ และแหล่งกักเก็บ น้ำตามธรรมชาติ ๑ แห่ง	สามารถแก้ปัญหา ภัยแล้ง ประชาชน มีน้ำใช้เพื่อ การเกษตรอย่าง เพียงพอ	กองช่าง
๘	ก่อสร้างฝายน้ำล้น บริเวณบ้านนางจันยพร ประสานวงษ์ หมู่ที่ ๓ ตำบลเกวียนหัก	ประชาชนได้มีน้ำ ใช้ในเขตฤดูแล้ง	ก่อสร้างฝายน้ำล้น แบบมาตรฐาน (แบบ มช.๒๕๒๗)	-	๙๕๐,๐๐๐	-	-	-	ได้รับประโยชน์ จากฝายกั้นน้ำ และแหล่งกัก เก็บน้ำตาม ธรรมชาติ ๑ แห่ง	สามารถแก้ปัญหา ภัยแล้ง ประชาชน มีน้ำใช้เพื่อ การเกษตร	กองช่าง
๙	ก่อสร้างฝายน้ำล้นคลอง เกวียนหัก(บริเวณบ้าน นายสงบศึก ธิัญญาหาร) หมู่ที่ ๖ ซ่อมหมู่ที่ ๗ ตำบลเกวียนหัก	เพื่อให้ประชาชนมี น้ำใช้ในฤดูแล้ง	ก่อสร้างฝายน้ำล้น ขนาดกว้าง ๘.๐๐ ม. สันฝายใช้ไม้ปัดกัน ๑.๕๐ ม. ฝั่งข้างสูง ๓.๐๐ ม. ตามแบบ มาตรฐานก่อสร้าง ฝายน้ำล้น มช.๒๕๒๗	-	-	๕๙๒,๐๐๐	-	-	ได้รับประโยชน์ จากฝายกั้นน้ำ และแหล่งกัก เก็บน้ำตาม ธรรมชาติ ๑ แห่ง	สามารถแก้ปัญหา ภัยแล้ง ประชาชน มีน้ำใช้เพื่อ การเกษตร	กองช่าง
รวม	๙ โครงการ	-	-	๖๐๑,๐๐๐	๑,๗๕๑,๐๐๐	๖๙๒,๐๐๐	๑๐๐,๐๐๐	๑๐๐,๐๐๐	-	-	-

๒.๒ แผนงานสร้างความเข้มแข็งของชุมชน

ที่	โครงการ	วัตถุประสงค์	เป้าหมาย (ผลผลิตของโครงการ)	งบประมาณและที่ผ่านมา					ตัวชี้วัด (KPI)	ผลที่คาดว่าจะได้รับ	หน่วยงานรับผิดชอบหลัก
				๒๕๖๖ (บาท)	๒๕๖๗ (บาท)	๒๕๖๘ (บาท)	๒๕๖๙ (บาท)	๒๕๗๐ (บาท)			
๑	โครงการอบรมและศึกษาดูงานเพื่อเพิ่มพูนศักยภาพให้กับกลุ่มเกษตรกรทำสวนตำบล เกวียนหัก	เพื่อเสริมสร้างความรู้และศักยภาพการพัฒนางานด้านการเกษตรและ การรวมกลุ่มทางการเกษตร	สมาชิกกลุ่มเกษตรกรทำสวนตำบล เกวียนหัก และเจ้าหน้าที่ที่เกี่ยวข้อง จำนวน ๑๐๐ คน	๑๕๐,๐๐๐	๑๕๐,๐๐๐	๑๕๐,๐๐๐	๑๕๐,๐๐๐	๑๕๐,๐๐๐	จำนวนผู้เข้าร่วมกิจกรรมที่ได้รับความรู้ทางด้าน การเกษตร	เกษตรกรสามารถนำความรู้ที่ได้มาปรับใช้และพัฒนาอาชีพเกษตรกรรมให้มีรายได้เพิ่มขึ้น เกิดการเรียนรู้และปรับเปลี่ยนทัศนคติ การทำเกษตรแบบ เกษตรพอเพียง	สำนักปลัดฯ
๒	โครงการส่งเสริมให้ความรู้การสร้างโอกาสด้านอาชีพ	เพื่อส่งเสริมการฝึกอบรมอาชีพที่ประชาชนสนใจ	ประชาชนในตำบล เกวียนหัก ที่สนใจเข้าร่วมฝึกอบรมอาชีพ	๓๐,๐๐๐	๓๐,๐๐๐	๓๐,๐๐๐	๓๐,๐๐๐	๓๐,๐๐๐	จำนวนประชาชน เข้าร่วมฝึกอบรมความรู้ นำมาปฏิบัติได้	ประชาชนมีอาชีพเสริม มีรายได้เพิ่มขึ้น	สำนักปลัดฯ
รวม	๒ โครงการ	-	-	๑๘๐,๐๐๐	๑๘๐,๐๐๐	๑๘๐,๐๐๐	๑๘๐,๐๐๐	๑๘๐,๐๐๐	-	-	-

๒.๓ แผนงานการศาสนาวัฒนธรรมและนันทนาการ

ที่	โครงการ	วัตถุประสงค์	เป้าหมาย (ผลผลิตของ โครงการ)	งบประมาณและที่ผ่านมา					ตัวชี้วัด (KPI)	ผลที่คาดว่าจะ ได้รับ	หน่วยงาน รับผิดชอบ หลัก
				๒๕๖๖ (บาท)	๒๕๖๗ (บาท)	๒๕๖๘ (บาท)	๒๕๖๙ (บาท)	๒๕๗๐ (บาท)			
๑	จัดงานเทศกาล ดูปูเป้ ขึ้นชมธรรมชาติดิ ให้กับประชาชน	เพื่อส่งเสริมการ ท่องเที่ยวและ สร้างรายได้เพิ่ม ให้กับประชาชน	จัดงานเทศกาล “ดูปูเป้ ขึ้นชมธรรมชาติดิ” ณ ท่าเทียบเรือ หมู่ที่ ๒ ตำบลเกวียนหัก	๑๐๐,๐๐๐	๑๐๐,๐๐๐	๑๐๐,๐๐๐	๑๐๐,๐๐๐	๑๐๐,๐๐๐	กิจกรรมส่งเสริม การท่องเที่ยว ๑ ครั้ง/ปี	แหล่งท่องเที่ยว ของตำบลเป็นที่ รู้จักแพร่หลาย และประชาชนมี รายได้จากการจัด งาน	สำนักปลัดฯ
๒	ส่งเสริมการจัด งานประเพณีแข่ง เรือพาย ประจำปี ศาลเจ้า แม่สร้อยระย้า หมู่ที่ ๑๐ ตำบล เกวียนหัก	เพื่อส่งเสริมการ ท่องเที่ยวให้ เกิดขึ้นในท้องถิ่น อันเป็นการสร้าง งานและกระจาย รายได้สู่ประชาชน	ส่งเสริมการจัดงาน ประเพณีแข่งเรือ พายยาวประจำปี	๕๐,๐๐๐	๕๐,๐๐๐	๕๐,๐๐๐	๕๐,๐๐๐	๕๐,๐๐๐	กิจกรรมส่งเสริม การท่องเที่ยวกับ ประเพณี ๑ ครั้ง/ ปี	ประชาชนในพื้นที่ มีส่วนร่วมใน การส่งเสริมการ ท่องเที่ยว และ ประชาชนมีรายได้ จากการจำหน่าย สินค้าภายในงาน	กองการศึกษา
๓	ส่งเสริมเพิ่ม ศักยภาพการ ประชาสัมพันธ์สื่อ ท่องเที่ยว เชื่อมโยงตำบล	เพื่อส่งเสริมการ ท่องเที่ยวให้ เกิดขึ้นในท้องถิ่น อันเป็นการสร้าง งานและกระจาย รายได้สู่ประชาชน	ประชาสัมพันธ์สื่อ ท่องเที่ยว	๕๐,๐๐๐	๕๐,๐๐๐	๕๐,๐๐๐	๕๐,๐๐๐	๕๐,๐๐๐	สื่อประชาสัมพันธ์	แหล่งท่องเที่ยว ของตำบลเป็นที่ รู้จักแพร่หลาย	สำนักปลัดฯ
รวม	๓ โครงการ	-	-	๒๐๐,๐๐๐	๒๐๐,๐๐๐	๒๐๐,๐๐๐	๒๐๐,๐๐๐	๒๐๐,๐๐๐	-	-	-

๒.๔ แผนงานการริ่ษาความสงบภายใน

ที่	โครงการ	วัตถุประสงค์	เป้าหมาย (ผลผลิตของ โครงการ)	งบประมาณและที่ผ่านมา					ตัวชี้วัด (KPI)	ผลที่คาดว่าจะได้รับ	หน่วยงาน รับผิดชอบหลัก
				๒๕๖๖ (บาท)	๒๕๖๗ (บาท)	๒๕๖๘ (บาท)	๒๕๖๙ (บาท)	๒๕๗๐ (บาท)			
๑	โครงการบริหารจัดการน้ำตามหลักปรัชญาของเศรษฐกิจพอเพียง (ธนาคารน้ำใต้ดิน)	เพื่อแก้ไขปัญหาในการบริหารจัดการน้ำที่ยั่งยืน ช่วยให้ประชาชนในพื้นที่สามารถนำน้ำขึ้นมาใช้สำหรับการอุปโภค บริโภคและทำการเกษตร ทั้งยังส่งเสริมการประกอบอาชีพและพัฒนาคุณภาพชีวิตของประชาชนในพื้นที่เป็นอย่างดี	จัดอบรมโครงการบริหารจัดการน้ำตามหลักปรัชญาของเศรษฐกิจพอเพียง (ธนาคารน้ำใต้ดิน) และก่อสร้างธนาคารน้ำใต้ดินระบบปิด	๑๐๐,๐๐๐	-	-	-	-	ร้อยละของประชาชนที่ได้รับประโยชน์	ประชาชนในพื้นที่สามารถนำน้ำขึ้นมาใช้สำหรับอุปโภค บริโภคและทำการเกษตร ทั้งยังส่งเสริมการประกอบอาชีพและพัฒนาคุณภาพชีวิตของประชาชนในพื้นที่	สำนักปลัดฯ
รวม	๑ โครงการ	-	-	๑๐๐,๐๐๐	-	-	-	-	-	-	-

- ก. ยุทธศาสตร์จังหวัดจันทบุรี ยุทธศาสตร์ที่ ๑ ยกระดับศักยภาพการผลิตและจำหน่ายสินค้าเกษตรและผลผลิตสัตว์ที่เกี่ยวข้องเชื่อมโยงสู่การท่องเที่ยวเชิงนิเวศ
 ยุทธศาสตร์จังหวัดจันทบุรี ยุทธศาสตร์ที่ ๔ ยกระดับศักยภาพการท่องเที่ยวและผลิตภัณฑ์ท้องถิ่น ที่เน้นคุณค่าอัตลักษณ์และความยั่งยืน
 ยุทธศาสตร์จังหวัดจันทบุรี ยุทธศาสตร์ที่ ๔ อนุรักษ์ พัฒนา และปกป้องทรัพยากรธรรมชาติและสิ่งแวดล้อมอย่างมีส่วนร่วม เพื่อประโยชน์ต่อการพัฒนาเศรษฐกิจและสังคมอย่างยั่งยืน
- ข. ยุทธศาสตร์จังหวัดจันทบุรี ยุทธศาสตร์ที่ ๕ พัฒนาสภาพแวดล้อมและพื้นที่ชนบทให้มีความเหมาะสมสำหรับอยู่อาศัยและพักผ่อนควบคู่กับการยกระดับคุณภาพชีวิตของประชาชนทุกช่วงวัย
- ข. ยุทธศาสตร์การพัฒนาขององค์กรปกครองส่วนท้องถิ่นในเขตจังหวัดจันทบุรี ยุทธศาสตร์ที่ ๒ ด้านเศรษฐกิจ
- ค. ยุทธศาสตร์กลุ่มจังหวัดภาคตะวันออก ๒ ยุทธศาสตร์ที่ ๑ ส่งเสริมและพัฒนาการท่องเที่ยวให้ได้มาตรฐาน เพื่อสนับสนุนการท่องเที่ยวเชิงนิเวศสุขภาพ และวัฒนธรรม
 ยุทธศาสตร์กลุ่มจังหวัดภาคตะวันออก ๒ ยุทธศาสตร์ที่ ๓ พัฒนาประสิทธิภาพการผลิต การแปรรูป การตลาด สินค้าเกษตร ผลไม้ ปศุสัตว์และประมง สมุนไพรไทย
- คุณภาพปลอดภัยอย่างครบวงจร
- ยุทธศาสตร์กลุ่มจังหวัดภาคตะวันออก ๒ ยุทธศาสตร์ที่ ๔ อนุรักษ์ พัฒนา และปกป้องทรัพยากรธรรมชาติและสิ่งแวดล้อมอย่างมีส่วนร่วม เพื่อประโยชน์ต่อการพัฒนาเศรษฐกิจและสังคมอย่างยั่งยืน
- ยุทธศาสตร์กลุ่มจังหวัดภาคตะวันออก ๒ ยุทธศาสตร์ที่ ๕ พัฒนาทรัพยากรมนุษย์ สังคม การบริหารจัดการยกระดับคุณภาพชีวิต ให้มีความมั่นคงปลอดภัย
- ยุทธศาสตร์กลุ่มจังหวัดภาคตะวันออก ๒ ยุทธศาสตร์ที่ ๖ เพิ่มขีดความสามารถด้านอุตสาหกรรมและการลงทุน

๓. ยุทธศาสตร์การพัฒนาด้านโครงสร้างพื้นฐานทุกด้าน

๓.๑ แผนงานอุตสาหกรรมและการโยธา

ที่	โครงการ	วัตถุประสงค์	เป้าหมาย (ผลผลิตของโครงการ)	งบประมาณและที่ผ่านมา				ตัวชี้วัด (KPI)	ผลที่คาดว่าจะได้รับ	หน่วยงาน รับผิดชอบหลัก	
				๒๕๖๖ (บาท)	๒๕๖๗ (บาท)	๒๕๖๘ (บาท)	๒๕๖๙ (บาท)				๒๕๗๐ (บาท)
๑	ก่อสร้างถนน คสล. พร้อมวางท่อระบายน้ำ ซอยบ้านเกษตร ๓/๑ หมู่ที่ ๘ ตำบลเกวียนหัก	เพื่อประชาชนมี การคมนาคมที่ สะดวก	ก่อสร้างถนน คสล. ขนาดกว้าง ๓.๐๐ ม. ยาว ๑๔๐.๐๐ ม. ทน ๐.๑๕ ม. หรือให้มี พื้นที่เทคอนกรีต ไม่น้อยกว่า ๔๒๐.๐๐ ตร.ม. พร้อมวางท่อ ระบายน้ำ	๖๐๐,๐๐๐	-	-	-	-	การพัฒนาด้าน โครงสร้างพื้นฐาน อย่างทั่วถึงเพิ่มขึ้น	ประชาชนได้รับ ความสะดวกใน การคมนาคม	กองช่าง

ที่	โครงการ	วัตถุประสงค์	เป้าหมาย (ผลผลิตของโครงการ)	งบประมาณและที่ผ่านมา				ตัวชี้วัด (KPI)	ผลที่คาดว่าจะได้รับ	หน่วยงาน รับผิดชอบหลัก
				๒๕๖๖ (บาท)	๒๕๖๗ (บาท)	๒๕๖๘ (บาท)	๒๕๖๙ (บาท)			
๒	ก่อสร้างถนน คสล. พร้อมวางท่อระบายน้ำ หลังห้องแถวช่างโครน หมู่ที่ ๑๐ ตำบล เกวียนหัก	เพื่อประชาชนมี การคมนาคมที่ สะดวกและเพื่อให้ มีการระบายน้ำได้ ดี	ก่อสร้างถนน คสล. พร้อมวางท่อระบายน้ำ	๕๐๐,๐๐๐	-	-	-	จำนวนครัวเรือน ที่ได้รับการพัฒนา ด้านโครงสร้าง พื้นฐานอย่างทั่วถึง	ประชาชน ได้รับความสะดวก ในการคมนาคมและ แก้ไขน้ำท่วมขัง และ มีการระบายน้ำอย่าง สะดวก	กองช่าง
๓	ขยายไหล่ทางถนน คสล. ขอย่างงูประสิทธิ์ ๑ หมู่ที่ ๑๐ ตำบล เกวียนหัก	เพื่อประชาชนมี การคมนาคมที่ สะดวก	ขยายไหล่ทาง ถนน คสล. ๒ ซ้างๆละ๐.๕๐ ม. ยาว ๘๐๐.๐๐ ม. หรือเพิ่มพื้นที่เท คอนกรีตไม่น้อยกว่า ๘๐๐.๐๐ ตร.ม.	๖๐๐,๐๐๐	-	-	-	จำนวนครัวเรือน ที่ได้รับพัฒนา ด้านโครงสร้าง พื้นฐานอย่างทั่วถึง	ประชาชนได้รับ ความสะดวกใน การคมนาคม	กองช่าง
๔	ก่อสร้างถนน คสล. พร้อมวางท่อระบายน้ำ เกวียนหัก-สุขุมวิท ขอย ๘ หมู่ที่ ๔ ตำบล เกวียนหัก	เพื่อประชาชนมี การคมนาคมที่ สะดวกและเพื่อให้ มีการระบายน้ำ ได้ดี	ก่อสร้างถนน คสล. ใหม่พื้นที่เทคอนกรีต ไม่น้อยกว่า ๘๐๐.๐๐ ตร.ม. พร้อมวางท่อ ระบายน้ำ ขนาด Ø ๐.๖๐ ม. พร้อมบ่อพัก รวมระยะทางไม่น้อย กว่า ๗๐ ม.	๔๐๐,๐๐๐	-	-	-	จำนวนครัวเรือน ที่ได้รับพัฒนา ด้านโครงสร้าง พื้นฐานอย่างทั่วถึง	ประชาชน ได้รับความ สะดวกในการ คมนาคมและแก้ไข น้ำท่วมขัง และมี การระบายน้ำอย่าง สะดวก	กองช่าง
๕	ก่อสร้างถนน คสล. พร้อมวางท่อระบายน้ำ ขอยศิริวาส หมู่ที่ ๒ ตำบลเกวียนหัก	เพื่อประชาชนมี การคมนาคมที่ สะดวกและเพื่อให้ มีการระบายน้ำ ได้ดี	ก่อสร้างถนน คสล. ขนาดกว้าง ๓.๐๐ ม. ยาว ๒๐๐๐ ม. หน้า ๐.๑๕ ม. หรือใหม่พื้นที่เทคอนกรีต ไม่น้อยกว่า ๖๐๐๐ ตร.ม. พร้อมวางท่อระบายน้ำ ขนาด Ø ๐.๖๐ ม. ระยะทางไม่น้อยกว่า ๒๐๐ ม.	๑๐๐,๐๐๐	-	-	-	จำนวนครัวเรือน ที่ได้รับพัฒนา ด้านโครงสร้าง พื้นฐานอย่างทั่วถึง	ประชาชน ได้รับความ สะดวกในการ คมนาคมและแก้ไข น้ำท่วมขัง และมีการ ระบายน้ำอย่าง สะดวก	กองช่าง

ที่	โครงการ	วัตถุประสงค์	เป้าหมาย (ผลผลิตของโครงการ)	งบประมาณและที่ผ่านมา					ตัวชี้วัด (KPI)	ผลที่คาดว่าจะได้รับ	หน่วยงาน รับผิดชอบ หลัก
				๒๕๖๖ (บาท)	๒๕๖๗ (บาท)	๒๕๖๘ (บาท)	๒๕๖๙ (บาท)	๒๕๗๐ (บาท)			
๖	เปลี่ยนท่อระบายน้ำ คลองน้อย บ้านตะโปน ใหญ่ ซอย ๖ หมู่ที่ ๑ ตำบลเกวียนหัก	เพื่อให้มีการ ระบายน้ำได้ดี และมีภา คมนาคนที่สะดวก	ปริมาณงาน วางท่อ ระบายน้ำ ขนาด ๑ ๐.๘๐ ม. รวมระยะทาง ไม่น้อยกว่า ๖.๐๐ ม.	-	-	-	-	-	จำนวนครัวเรือน ที่ได้รับบริการ พัฒนาด้าน โครงสร้าง พื้นฐานอย่าง ทั่วถึง	แก้ไขน้ำท่วมขัง และมีการระบาย น้ำอย่างสะดวก	กองช่าง
๗	ก่อสร้างถนน คสล. พร้อมวางท่อระบายน้ำ บ้านหัวอ่าง ซอย ๗ หมู่ที่ ๑๐ ตำบล เกวียนหัก	เพื่อประชาชนมี การคมนาคมที่ สะดวกและเพื่อให้ มีการระบายน้ำ ได้ดี	ก่อสร้างถนน คสล. ขนาดกว้าง ๓.๐๐ ม. ยาว ๖๐.๐๐ ม. หนา ๐.๑๕ ม. หรือให้พื้นที่ คอนกรีตไม่น้อยกว่า ๑๘๐.๐๐ ตารางเมตร พร้อมวางท่อระบายน้ำ ขนาด ๑.๐๐ ม. พร้อมบ่อพักรวม ระยะทางไม่น้อยกว่า ๖๐ ม.	-	-	-	-	-	จำนวนครัวเรือน ที่ได้รับบริการ พัฒนาด้าน โครงสร้าง พื้นฐานอย่าง ทั่วถึง	ประชาชน ได้รับความ สะดวกในการ คมนาคมและ แก้ไขน้ำท่วมขัง และมีการระบาย น้ำอย่างสะดวก	กองช่าง
๘	ก่อสร้างถนน คสล. ข้างบ้านนางสาวสุจารีตัน อิติโร หมู่ที่ ๗ ตำบล เกวียนหัก	เพื่อประชาชนมี การคมนาคมที่ สะดวก	ก่อสร้างถนน คสล. กว้าง ๓.๐๐ ม. ยาว ๖๐.๐๐ ม หนา ๐.๑๕ ม. หรือให้พื้นที่ คอนกรีตไม่น้อยกว่า ๑๘๐.๐๐ ตร.ม.	-	-	-	-	-	การพัฒนาด้าน โครงสร้าง พื้นฐานอย่าง ทั่วถึงเพิ่มขึ้น	ประชาชนมีการ คมนาคมที่สะดวก	กองช่าง

ที่	โครงการ	วัตถุประสงค์	เป้าหมาย (ผลผลิตของโครงการ)	งบประมาณและที่ผ่านมา					ตัวชี้วัด (KPI)	ผลที่คาดว่าจะได้รับ	หน่วยงาน รับผิดชอบ หลัก
				๒๕๖๖ (บาท)	๒๕๖๗ (บาท)	๒๕๖๘ (บาท)	๒๕๖๙ (บาท)	๒๕๗๐ (บาท)			
๙	ก่อสร้างถนน คสล. เกวียนหัก - สุขุมวิท ซอย ๙ หมู่ที่ ๔ ตำบล เกวียนหัก	เพื่อประชาชนมี การคมนาคมที่ สะดวก	ก่อสร้างถนน คสล. ขนาดกว้าง ๔.๐๐ ม. ยาว ๖๐.๐๐ ม. หน้า ๐.๑๕ ม. หรือให้มีพื้นที่ เทคอนกรีตไม่น้อยกว่า ๒๔๐.๐๐ ตร.ม.	-	-	-	-	-	การพัฒนาด้าน โครงสร้างพื้นฐาน อย่างทั่วถึงเพิ่มขึ้น	ประชาชน ได้รับความ สะดวกใน การคมนาคม	กองช่าง
๑๐	ก่อสร้างรางระบายน้ำ ซอยบ้านคานรุท หมู่ที่ ๔ ตำบลเกวียนหัก	เพื่อแก้ไขปัญหา น้ำท่วมขัง และมี การระบายน้ำ อย่างสะดวก	ก่อสร้างรางระบายน้ำ คสล. ขนาดกว้าง ๕๐ ซม. ความยาวไม่น้อย กว่า ๕๐.๐๐ ม.	-	-	-	-	-	การพัฒนาด้าน โครงสร้างพื้นฐาน อย่างทั่วถึงเพิ่มขึ้น	แก้ไขน้ำท่วมขัง และมีการระบาย น้ำอย่างสะดวก	กองช่าง
๑๑	ก่อสร้างผนังกันน้ำ ตลิ่งฝั่งบริเวณคลอง คานรุทตั้งแต่ร้านค้า ชุมชนยาวตลอดแนว คลองคานรุท หมู่ที่ ๓ ตำบลเกวียนหัก	เพื่อป้องกันน้ำ เซาะตลิ่ง	ช่วงที่ ๓ ปริมาณงาน ก่อสร้างกำแพงกันดินสูง ๔.๐๐ ม. หน้า ๒.๐๐ ม. ยาว ๒๑.๕๐ ม.(บริเวณ คลองคานรุท ฝั่งขวามือ)	-	-	-	-	-	การพัฒนาด้าน โครงสร้างพื้นฐาน อย่างทั่วถึงเพิ่มขึ้น	สามารถ แก้ปัญหาที่กัด เซาะตลิ่ง	กองช่าง
๑๒	ก่อสร้างถนน คสล. พร้อมวางท่อระบายน้ำ บ้านคานรุทซอย ๒ และ บ้านคานรุทซอย ๓ หมู่ที่ ๒ ตำบลเกวียนหัก	เพื่อประชาชนมี การคมนาคมที่ สะดวกและเพื่อ ป้องกันน้ำท่วมขัง	ก่อสร้างถนน คสล. ช่วงที่ ๒ ขนาดกว้าง ๓.๐๐ ม. หน้า ๐.๑๕ ม. ยาวไม่น้อยกว่า ๒๐๐ ม. หรือให้มีพื้นที่เทคอนกรีต ไม่น้อยกว่า ๖๐๐.๐๐ ตร.ม. พร้อมวางท่อ ระบายน้ำ	-	-	-	-	-	การพัฒนาด้าน โครงสร้างพื้นฐาน อย่างทั่วถึงเพิ่มขึ้น	ประชาชนมี การคมนาคม ที่สะดวกและ แก้ไข แก้ไขน้ำท่วมขัง ให้ มีการระบายน้ำ อย่างสะดวก	กองช่าง

ที่	โครงการ	วัตถุประสงค์	เป้าหมาย (ผลผลิตของโครงการ)	งบประมาณและที่ผ่านมา					ตัวชี้วัด (KPI)	ผลที่คาดว่าจะได้รับ	หน่วยงาน รับผิดชอบหลัก
				๒๕๖๖ (บาท)	๒๕๖๗ (บาท)	๒๕๖๘ (บาท)	๒๕๖๙ (บาท)	๒๕๗๐ (บาท)			
๑๓	โครงการสำรวจแนวเขตที่ดินจัดเก็บข้อมูลสำหรับการพัฒนาและแก้ไขปัญหาขององค์กรปกครองส่วนท้องถิ่น	เพื่อสำรวจและจัดเก็บข้อมูลแนวเขตที่ดินที่รับผิดชอบสำหรับใช้ประกอบการพิจารณาการพัฒนาและแก้ไขปัญหาด้านต่างๆ	ในพื้นที่ตำบลเกวียนหัก	๑๐๐,๐๐๐	๑๐๐,๐๐๐	๑๐๐,๐๐๐	๑๐๐,๐๐๐	๑๐๐,๐๐๐	ข้อมูลที่มีความชัดเจนสามารถนำมาใช้ประกอบการพิจารณาในการพัฒนาและแก้ไขปัญหาด้านต่างๆ	กองช่าง	
๑๔	ปรับปรุงผิวจราจรถนนเป็นถนนแอสฟัลต์ติกคอนกรีต ซอยราชาร์ - รัฐพัฒนา หมู่ที่ ๖ ตำบลเกวียนหัก	เพื่อประชาชนมีกิจกรรมนาคมนาคมที่สะดวก	ปรับปรุงผิวจราจรถนนเป็นถนนแอสฟัลต์ติก คอนกรีต ซอยราชาร์ - รัฐพัฒนา หมู่ที่ ๖ ตำบลเกวียนหัก	๘๐๐,๐๐๐	-	-	-	-	การพัฒนาด้านโครงสร้างพื้นฐานอย่างทั่วถึงเพิ่มขึ้น	กองช่าง	
๑๕	ก่อสร้างรางระบายน้ำบริเวณบ้านนากำพลถึงวัดเกวียนหัก หมู่ที่ ๗ ตำบลเกวียนหัก	เพื่อแก้ไขปัญหาน้ำท่วมขัง และมีการระบายน้ำอย่างสะดวก	ก่อสร้างรางระบายน้ำขนาดกว้าง ๐.๕๐ ม. ความยาว ๑๕๔.๐๐ ม. (ตามแบบแปลนที่เทศบาลกำหนด)	๗๐๐,๐๐๐	-	-	-	-	การพัฒนาด้านโครงสร้างพื้นฐานอย่างทั่วถึงเพิ่มขึ้น	กองช่าง	
๑๖	วางท่อระบายน้ำสายเลข-พลู หมู่ที่ ๘ ตำบลเกวียนหัก	เพื่อแก้ไขปัญหาน้ำท่วมขัง และประชาชนมีการคมนาคมที่สะดวก	วางท่อระบายน้ำคสล. ขนาด Ø๐.๖๐ ม. พร้อมบ่อพักรวมระยะทางไม่น้อยกว่า ๑๐๐ ม.	๓๐๐,๐๐๐	-	-	-	-	การพัฒนาด้านโครงสร้างพื้นฐานอย่างทั่วถึงเพิ่มขึ้น	กองช่าง	

ที่	โครงการ	วัตถุประสงค์	เป้าหมาย (ผลผลิตของโครงการ)	งบประมาณและที่ผ่านมา					ตัวชี้วัด (KPI)	ผลที่คาดว่าจะได้รับ	หน่วยงาน รับผิดชอบหลัก
				๒๕๖๖ (บาท)	๒๕๖๗ (บาท)	๒๕๖๘ (บาท)	๒๕๖๙ (บาท)	๒๕๗๐ (บาท)			
๑๗	ก่อสร้างถนน คสล. บ้านน้ำจืด ซอย ๑ (เกวียนทอง) หมู่ที่ ๘ ตำบลเกวียนหัก	เพื่อประชาชนมี การคมนาคมที่ สะดวก	ก่อสร้างถนน คสล. ขนาดกว้าง ๓.๕๐ ม. ยาว ๕๖.๐๐ ม. หนา ๐.๑๕ ม. หรือให้พื้นที่ เทศบาลไม่น้อยกว่า ๑๙๖.๐๐ ตร.ม.	-	-	-	-	-	การพัฒนาด้าน โครงสร้าง พื้นฐานอย่าง ทั่วถึงเพิ่มขึ้น	ประชาชน ได้รับความ สะดวกใน การคมนาคม	กองช่าง
๑๘	ก่อสร้างถนน คสล. บ้านน้ำจืด ซอย ๒ (ทาดินตาด) หมู่ที่ ๘ ตำบลเกวียนหัก	เพื่อประชาชนมี การคมนาคมที่ สะดวก	ก่อสร้างถนน คสล. ขนาดกว้าง ๓.๐๐ ม. ยาว ๑๖๒.๐๐ ม. หนา ๐.๑๕ ม. หรือให้พื้นที่ เทศบาลไม่น้อยกว่า ๔๘๖.๐๐ ตร.ม.	-	-	-	-	-	การพัฒนาด้าน โครงสร้าง พื้นฐานอย่าง ทั่วถึงเพิ่มขึ้น	ประชาชน ได้รับความ สะดวกใน การคมนาคม	กองช่าง
๑๙	ก่อสร้างถนนคสล. เกวียนหัก - สุขุมวิท ซอย ๑๐ หมู่ที่ ๖ ตำบล เกวียนหัก	เพื่อประชาชนมี การคมนาคมที่ สะดวก	ก่อสร้างถนน คสล. ขนาดกว้าง ๔.๐๐ ม. ยาว ๖๐.๐๐ ม. หนา ๐.๑๕ ม. หรือให้พื้นที่ เทศบาลไม่น้อยกว่า ๒๔๐.๐๐ ม.	-	-	-	-	-	การพัฒนาด้าน โครงสร้าง พื้นฐานอย่าง ทั่วถึงเพิ่มขึ้น	ประชาชน ได้รับความ สะดวกใน การคมนาคม	กองช่าง
๒๐	ก่อสร้างถนน คสล. พร้อมวางท่อระบายน้ำ บ้านตะปอนใหญ่ ซอย ๕/๑ หมู่ที่ ๑ ตำบลเกวียนหัก	เพื่อประชาชนมี การคมนาคมที่ สะดวก	ปริมาณงาน ก่อสร้าง ถนน คสล. ขนาดกว้าง ๒.๕๐ ม. ยาว ๑๖๘.๐๐ ม. หนา ๐.๑๕ ม. หรือ ให้พื้นที่เทศบาล ไม่น้อยกว่า ๒๐๐.๐๐ ตร.ม. พร้อมวางท่อ ระบายน้ำ	-	-	-	-	-	การพัฒนาด้าน โครงสร้าง พื้นฐานอย่าง ทั่วถึงเพิ่มขึ้น	ประชาชน ได้รับความ สะดวกใน การคมนาคม	กองช่าง

ที่	โครงการ	วัตถุประสงค์	เป้าหมาย (ผลผลิตของโครงการ)	งบประมาณและที่ผ่านมา					ตัวชี้วัด (KPI)	ผลที่คาดว่าจะได้รับ	หน่วยงาน รับผิดชอบหลัก
				๒๕๖๖ (บาท)	๒๕๖๗ (บาท)	๒๕๖๘ (บาท)	๒๕๖๙ (บาท)	๒๕๗๐ (บาท)			
๒๑	ก่อสร้างถนนคสล. เกวียนหัก - สุขุมวิท ซอย ๑ หมู่ที่ ๑ ตำบล เกวียนหัก	เพื่อประชาชนมี การคมนาคมที่ สะดวก	ปริมาณงาน ก่อสร้างถนน คสล. ช่วงที่ ๓ ขนาดกว้าง ๑.๘๐ ม. ยาว ๑๓๐.๐๐ ม. หน้า ๐.๑๕ ม. หรือให้ มีพื้นที่คอนกรีตไม่น้อย กว่า ๒๓๔.๐๐ ตร.ม. ช่วงที่ ๔ ขนาดกว้าง ๓.๐๐ ม. ยาว ๔๑๐.๐๐ ม. หน้า ๐.๑๕ ม. หรือให้ มีพื้นที่คอนกรีตไม่น้อย กว่า ๑,๒๓๐.๐๐ ตร.ม.	๘๓๕,๐๐๐ (บาท)	-	-	-	-	การพัฒนา ด้านโครงสร้าง พื้นฐานอย่าง ทั่วถึงเพิ่มขึ้น	ประชาชน ได้รับความ สะดวกใน การคมนาคม	กองช่าง
๒๒	ก่อสร้างถนน คสล. พร้อมก่อสร้างท่อเหลี่ยม คอนกรีตเสริมเหล็ก เกวียนหัก - สุขุมวิท ซอย ๗ (ร่วมอุทิศ) หมู่ที่ ๔ ตำบลเกวียนหัก	เพื่อประชาชนมี การคมนาคมที่ สะดวก	ช่วงที่ ๑ ปริมาณงานก่อสร้าง ถนน คสล. ขนาดกว้าง ๓.๐๐ ม. ยาว ๑๕๕.๐๐ ม. หน้า ๐.๑๕ ม. หรือให้พื้นที่เท คอนกรีตไม่น้อยกว่า ๔๖๕.๐๐ ตร.ม. (ปี ๒๕๖๖) ช่วงที่ ๒ ปริมาณงานก่อสร้าง ท่อเหลี่ยม ขนาดกว้าง ๒.๐๐ ม. ยาว ๓.๐๐ ม. สูง ๒.๐๐ ม. หน้า ๐.๒๐ ม. (ปี ๒๕๖๖) ช่วงที่ ๓ ขนาดกว้าง ๓.๐๐ ม. ยาว ๑๐๐.๐๐ ม. หน้า ๐.๑๕ ม. หรือให้พื้นที่คอนกรีต ไม่น้อยกว่า ๓๐๐.๐๐ ตร.ม. (ปี ๒๕๖๘)	๓๕๕,๐๐๐ (บาท)	-	๒๑๐,๐๐๐ (บาท)	-	-	จำนวน ครุเรือน ที่ได้รับการ พัฒนาด้าน โครงสร้าง พื้นฐานอย่าง ทั่วถึง	ประชาชน ได้รับความ สะดวกในการ คมนาคม	กองช่าง

ที่	โครงการ	วัตถุประสงค์	เป้าหมาย (ผลผลิตของโครงการ)	งบประมาณและที่ผ่านมา					ตัวชี้วัด (KPI)	ผลที่คาดว่าจะได้รับ	หน่วยงาน รับผิดชอบหลัก
				๒๕๖๖ (บาท)	๒๕๖๗ (บาท)	๒๕๖๘ (บาท)	๒๕๖๙ (บาท)	๒๕๗๐ (บาท)			
๒๓	ก่อสร้างถนน คสล. บ้านตะโปนใหญ่ ซอย ๒ (ร่วมมิตร) หมู่ที่ ๑ ตำบลเกวียนหัก	เพื่อประชาชนมีกิจกรรม คมนาคมที่สะดวก	ก่อสร้างถนน คสล. ขนาดกว้าง ๕.๐๐ ม. ยาว ๖๕.๐๐ ม. หน้า ๐.๑๕ ม. หรือให้มีพื้นที่ คอนกรีตไม่น้อยกว่า ๓๒๕.๐๐ ตารางเมตร	-	-	-	-	-	จำนวนครัวเรือน ที่ได้รับการ พัฒนาด้าน โครงสร้าง พื้นฐานอย่าง ทั่วถึง	ประชาชน ได้รับความ สะดวกในการ คมนาคม	กองช่าง
๒๔	ก่อสร้างถนน คสล. ซอยหลังหมู่บ้านสิทธิกร หมู่ที่ ๙ ตำบลเกวียนหัก	เพื่อประชาชนมีกิจกรรม คมนาคมที่สะดวก	ก่อสร้างถนน คสล. ขนาดกว้าง ๔.๐๐ ม. ยาว ๒๑๐.๐๐ ม. หน้า ๐.๑๕ ม. หรือให้มีพื้นที่ คอนกรีตไม่น้อยกว่า ๘๔๐.๐๐ ตร.ม.	-	-	-	-	-	จำนวนครัวเรือน ที่ได้รับการ พัฒนาด้าน โครงสร้าง พื้นฐานอย่าง ทั่วถึง	ประชาชน ได้รับความ สะดวก ในการคมนาคม	กองช่าง
๒๕	ก่อสร้างถนน คสล. ซอยอิศราวรม ซอย ๑ หมู่ที่ ๔ ตำบลเกวียนหัก	เพื่อประชาชนมีกิจกรรม คมนาคมที่สะดวก	ก่อสร้างถนน คสล. ขนาดกว้าง ๓.๐๐ ม. ยาว ๒๔.๐๐ ม. หน้า ๐.๑๕ ม. หรือให้มีพื้นที่ คอนกรีตไม่น้อยกว่า ๓๒.๐๐ ตร.ม.	-	-	-	-	-	การพัฒนา โครงสร้าง พื้นฐานอย่าง ทั่วถึงเพิ่มขึ้น	ประชาชน ได้รับความ สะดวกใน การคมนาคม	กองช่าง
๒๖	ก่อสร้างถนนคอนกรีต สำหรับใช้เป็นทางขึ้น-ลง เรือบริเวณท่าเทียบเรือ หมู่ที่ ๒ ตำบลเกวียนหัก	เพื่อประชาชนมีกิจกรรม คมนาคมที่สะดวก	ถนนคอนกรีต กว้าง ๔.๘๐ ม. ยาว ๒๖.๐๐ ม.	-	-	-	-	-	การพัฒนา โครงสร้าง พื้นฐานอย่าง ทั่วถึงเพิ่มขึ้น	ประชาชน ได้รับความ สะดวกใน การคมนาคม	กองช่าง

ที่	โครงการ	วัตถุประสงค์	เป้าหมาย (ผลผลิตของโครงการ)	งบประมาณและที่ผ่านมา					ตัวชี้วัด (KPI)	ผลที่คาดว่าจะได้รับ	หน่วยงาน รับผิดชอบหลัก
				๒๕๖๖ (บาท)	๒๕๖๗ (บาท)	๒๕๖๘ (บาท)	๒๕๖๙ (บาท)	๒๕๗๐ (บาท)			
๒๗	ขยายไหล่ทาง บ้านหัวอ่าง ซอย ๑๐ หมู่ที่ ๑๐ ตำบล เกวียนหัก	เพื่อประชาชนมีกา รคมนาคมที่สะดวก	ขยายไหล่ทางถนนจาก ๓.๐๐ ม. เป็น ๕.๐๐ ม. x ๒๘๙.๐๐ ม.	-	๓๘๐,๐๐๐	-	-	-	การพัฒนาด้าน โครงสร้างพื้นฐาน อย่างทั่วถึงเพิ่มขึ้นสะดวก	ประชาชนมีกา รคมนาคมที่ สะดวก	กองช่าง
๒๘	ก่อสร้างถนน คสล. ซอย วัดเกวียนหัก (แยกขวา) หมู่ที่ ๗ ตำบลเกวียนหัก	เพื่อประชาชนมีกา รคมนาคมที่สะดวก	ก่อสร้างถนน คสล. ขนาดกว้าง ๔.๕๐ ม. ยาว ๔๐๐.๐๐ ม. หนา ๐.๑๕ ม. หรือให้มี พื้นที่คอนกรีต ไม่น้อยกว่า ๑,๘๐๐ ตร.ม.	-	๑,๑๗๐,๐๐๐	-	-	-	การพัฒนาด้าน โครงสร้างพื้นฐาน อย่างทั่วถึงเพิ่มขึ้น การคมนาคม	ประชาชน ได้รับความ สะดวกใน การคมนาคม	กองช่าง
๒๙	ก่อสร้างถนน คสล. ซอย ร่วมพัฒนา หมู่ที่ ๒ ตำบลเกวียนหัก (ต่อจากของเดิม)	เพื่อประชาชนมีกา รคมนาคมที่สะดวก	ก่อสร้างถนน คสล. ขนาดกว้าง ๕.๐๐ ม. ยาว ๑๙๔.๐๐ ม. หนา ๐.๑๕ ม. หรือให้มี พื้นที่คอนกรีตไม่ น้อยกว่า ๙๗๐.๐๐ ตร.ม.	-	๙๔๐,๙๐๐	-	-	-	การพัฒนาด้าน โครงสร้างพื้นฐาน อย่างทั่วถึงเพิ่มขึ้น การคมนาคม	ประชาชน ได้รับความ สะดวกใน การคมนาคม	กองช่าง

ที่	โครงการ	วัตถุประสงค์	เป้าหมาย (ผลผลิตของโครงการ)	งบประมาณและที่ผ่านมา					ตัวชี้วัด (KPI)	ผลที่คาดว่าจะ ได้รับ	หน่วยงาน รับผิดชอบหลัก
				๒๕๖๖ (บาท)	๒๕๖๗ (บาท)	๒๕๖๘ (บาท)	๒๕๖๙ (บาท)	๒๕๗๐ (บาท)			
๓๐	ก่อสร้างถนน คสล. ซอยอิศริ์รวม ซอย ๒ หมู่ที่ ๔ ตำบล เกวียนหัก	เพื่อประชาชนมี การคมนาคมที่ สะดวก	ก่อสร้างถนน คสล. ขนาดกว้าง ๓.๐๐ ม. ยาว ๑๘๕.๐๐ ม. หรือให้ พื้นที่เทศบาลนครตีไม่ น้อยกว่า ๕๕๕.๐๐ ตร.ม.	-	๓๘๘,๕๐๐	-	-	-	การพัฒนา โครงสร้าง พื้นฐานอย่าง ทั่วถึงเพิ่มขึ้น	ประชาชน ได้รับความ สะดวกใน การคมนาคม	กองช่าง
๓๑	ก่อสร้างถนนคสล. ราษฎร์พัฒนา ซอย ๑ หมู่ที่ ๖ ตำบล เกวียนหัก	เพื่อประชาชนมี การคมนาคมที่ สะดวก	ก่อสร้างถนน คสล. ขนาดกว้าง ๓.๐๐ ม. ยาว ๑๐๐.๐๐ม. หน้า ๐.๑๕ ม. หรือให้มี พื้นที่เทศบาลนครตีไม่ น้อยกว่า ๓๐๐.๐๐ ตร.ม.	-	๒๑๐,๐๐๐	-	-	-	การพัฒนา โครงสร้าง พื้นฐานอย่าง ทั่วถึงเพิ่มขึ้น	ประชาชน ได้รับความ สะดวกใน การคมนาคม	กองช่าง
๓๒	ก่อสร้างถนน คสล. เกวียนหัก-สุขุมวิท ซอย ๕ (แยกขวา) ซ่าง ร้านรับซื้อของเก่า หมู่ที่ ๔ ตำบลเกวียนหัก	เพื่อประชาชนมี การคมนาคมที่ สะดวก	ก่อสร้างถนน คสล. ขนาดกว้าง ๓.๐๐ ม. ยาว ๗๐.๐๐ ม. หน้า ๐.๑๕ ม. ทักบ่อพัก ๑๓.๗๒๐ ตร.ม.หรือ ให้มีพื้นที่เทศบาลนครตี ไม่น้อยกว่า ๑๘๖.๒๘ ตร.ม.	-	๑๓๗,๓๕๖	-	-	-	การพัฒนา โครงสร้าง พื้นฐานอย่าง ทั่วถึงเพิ่มขึ้น	ประชาชน ได้รับความ สะดวกใน การคมนาคม	กองช่าง

ที่	โครงการ	วัตถุประสงค์	เป้าหมาย (ผลผลิตของโครงการ)	งบประมาณและที่ผ่านมา					ตัวชี้วัด (KPI)	ผลที่คาดว่าจะได้รับ	หน่วยงาน รับผิดชอบหลัก
				๒๕๖๖ (บาท)	๒๕๖๗ (บาท)	๒๕๖๘ (บาท)	๒๕๖๙ (บาท)	๒๕๗๐ (บาท)			
๓๓	วางท่อระบายน้ำบ้านหัวอ่าง ซอย ๑๐ ตำบลเกวียนหัก	เพื่อแก้ไขปัญหาน้ำท่วมขัง และมีการระบายน้ำอย่างสะดวก	วางท่อระบายน้ำ คสล. ขนาด ๑๐.๖๐ ม. พร้อมบ่อพักในระยะทางไม่น้อยกว่า ๑๐๐.๐๐ ม.	-	๔๐๐,๐๐๐	-	-	-	การพัฒนา ด้าน โครงสร้าง พื้นฐานอย่าง ทั่วถึงเพิ่มขึ้น	แก้ไขปัญหาน้ำท่วมขัง และมีการระบาย น้ำอย่างสะดวก	กองช่าง
๓๔	ทำผนังกันน้ำเซาะตลิ่งข้างสวนนางเสมอ บุญลาภ หมู่ที่ ๑๐ ตำบลเกวียนหัก	เพื่อแก้ไขปัญหาน้ำกัดเซาะตลิ่ง	ผนังกันน้ำยาว ๑๘.๓๐ ม. กว้าง (สูง) กันคลองถึงริมตลิ่ง ๕.๕๐ ม.	-	๑๖๐,๐๐๐	-	-	-	การพัฒนา ด้าน โครงสร้าง พื้นฐานอย่าง ทั่วถึงเพิ่มขึ้น	แก้ไขปัญหาน้ำ กัดเซาะตลิ่ง	กองช่าง
๓๕	วางท่อระบายน้ำพร้อมบ่อพัก ร่องน้ำสาธารณะ ระหว่างหมู่ที่ ๓ และหมู่ที่ ๕ ตำบลเกวียนหัก	เพื่อป้องกันน้ำท่วมขัง	วางท่อระบายน้ำ คสล. ขนาด ๑๐.๖๐ ม. พร้อมบ่อพัก ความยาวไม่น้อยกว่า ๓๐๐ ม.	-	-	๗๒๐,๐๐๐	-	-	การพัฒนา ด้าน โครงสร้าง พื้นฐานอย่าง ทั่วถึงเพิ่มขึ้น	สามารถ แก้ไขปัญหาน้ำ กัดเซาะตลิ่ง	กองช่าง
๓๖	ก่อสร้างผนังกันน้ำชนิดกำแพงกันดินคอนกรีตเสริมเสริมเหล็ก บริเวณคลองน้อยซอย ๕ หมู่ที่ ๑ ตำบลเกวียนหัก	เพื่อป้องกันน้ำเซาะตลิ่ง	ก่อสร้างกำแพงกันดินสูงตามแบบแปลนของ ทต.เกวียนหัก	-	-	๕๐๐,๐๐๐	-	-	การพัฒนา ด้าน โครงสร้าง พื้นฐานอย่าง ทั่วถึงเพิ่มขึ้น	สามารถ แก้ไขปัญหาน้ำ กัดเซาะตลิ่ง	กองช่าง

ที่	โครงการ	วัตถุประสงค์	เป้าหมาย (ผลผลิตของโครงการ)	งบประมาณและที่ผ่านมา				ตัวชี้วัด (KPI)	ผลที่คาดว่าจะได้รับ	หน่วยงาน รับผิดชอบหลัก
				๒๕๖๖ (บาท)	๒๕๖๗ (บาท)	๒๕๖๘ (บาท)	๒๕๖๙ (บาท)			
๓๗	ก่อสร้างถนน คสล. พร้อมวางท่อระบายน้ำ ขอยร่วมพัฒนา ขอย ๑ (บ้านนายทิวา สุภผล) หมู่ที่ ๒ ตำบลเกวียนหัก	เพื่อประชาชนมี การคมนาคมที่ สะดวก	ก่อสร้างถนน คสล. ขนาดกว้าง ๓.๕๐ ม. ยาว ๓๓.๐๐ ม. หน้า ๐.๑๕ ม. หรือเพิ่มพื้นที่ เทคอนกรีตไม่น้อยกว่า ๑๑๕.๕๐ ตร.ม. พร้อม วางท่อระบายน้ำ คสล. ขนาด Ø ๐.๖๐ ม. พร้อมบ่อบัก ความยาว ไม่น้อย ๓๓.๐๐ ม.	-	-	๒๐๐,๐๐๐	-	-	การพัฒนาด้าน โครงสร้าง พื้นฐานอย่าง ทั่วถึงเพิ่มขึ้น	ประชาชนมี การคมนาคม ที่สะดวก กว้าง
๓๘	ก่อสร้างถนน คสล. บ้านตะโปนใหญ่ ขอย ๒ หมู่ที่ ๑ ตำบล เกวียนหัก (แยกบ้าน ลูงหนาน)	เพื่อประชาชนมี การคมนาคมที่ สะดวก	ก่อสร้างถนน คสล. ขนาด กว้าง ๒.๕๐ ม. ยาว ๓๐๐.๐๐ ม. หน้า ๐.๑๕ ม. หรือเพิ่มพื้นที่เท คอนกรีตไม่น้อยกว่า ๗๕๐.๐๐ ตร.ม.	-	-	๕๒๕,๐๐๐	-	-	การพัฒนาด้าน โครงสร้าง พื้นฐานอย่าง ทั่วถึงเพิ่มขึ้น	ประชาชน ได้รับความ สะดวกใน การคมนาคม กว้าง
๓๙	ก่อสร้างถนน คสล. ซอยบ้านนางปรานอม หมู่ที่ ๒ ตำบล เกวียนหัก	เพื่อประชาชนมี การคมนาคมที่ สะดวก	ก่อสร้างถนน คสล. ขนาด กว้าง ๒.๕๐ ม. ยาว ๔๐.๐๐ ม. หน้า ๐.๑๕ ม. หรือเพิ่มพื้นที่เทคอนกรีต ไม่น้อยกว่า ๑๐๐.๐๐ ตร.ม.	-	-	๗๐,๐๐๐	-	-	การพัฒนาด้าน โครงสร้าง พื้นฐานอย่าง ทั่วถึงเพิ่มขึ้น	ประชาชน ได้รับความ สะดวกใน การคมนาคม กว้าง
๔๐	ก่อสร้างวางระบายน้ำ บริเวณโค้งบ้านผู้ใหญ่ สุธี ประธานวงษ์ หมู่ที่ ๓ ตำบลเกวียนหัก	เพื่อป้องกันน้ำท่วม สูง	ก่อสร้างวางระบายน้ำ ยาว ๑๗.๐๐ ม.	-	-	๕๐,๐๐๐	-	-	การพัฒนาด้าน โครงสร้าง พื้นฐานอย่าง ทั่วถึงเพิ่มขึ้น	สามารถ แก้ปัญหา น้ำท่วม ซึ่งถาวร และทำให้ การ คมนาคมมีความ สะดวก กว้าง

ที่	โครงการ	วัตถุประสงค์	เป้าหมาย (ผลผลิตของโครงการ)	งบประมาณและที่ผ่านมา				ตัวชี้วัด (KPI)	ผลที่คาดว่าจะได้รับ	หน่วยงาน รับผิดชอบหลัก
				๒๕๖๖ (บาท)	๒๕๖๗ (บาท)	๒๕๖๘ (บาท)	๒๕๖๙ (บาท)			
๔๑	ก่อสร้างถนนคสล. ซอยราษฎร์ศิริ ๑ (บ้านละออง) หมู่ที่ ๕ ตำบลเกวียนหัก	เพื่อประชาชนมี การคมนาคมที่ สะดวก	ก่อสร้างถนน คสล. ขนาดกว้าง ๓.๐๐ ม. ยาว ๓๒.๐๐ ม. หนา ๐.๑๕ ม. หรือให้พื้นที่ เทศบาลไม่น้อยกว่า ๙๖.๐๐ ตร.ม.	-	-	๖๗,๒๐๐	-	การพัฒนาด้าน โครงสร้างพื้นฐาน อย่างทั่วถึงเพิ่มขึ้น	ประชาชน ได้รับความ สะดวกใน การคมนาคม	กองช่าง
๔๒	ก่อสร้างถนนคสล. ซอยราษฎร์ศิริ ๑ (บ้านอรุณศรี) หมู่ที่ ๕ ตำบลเกวียนหัก	เพื่อประชาชนมี การคมนาคมที่ สะดวก	ก่อสร้างถนน คสล. ขนาดกว้าง ๔.๐๐ ม. ยาว ๑๐.๐๐ ม. หนา ๐.๑๕ ม. หรือให้พื้นที่ เทศบาลไม่น้อยกว่า ๔๐.๐๐ ตร.ม.	-	-	๒๘,๐๐๐	-	การพัฒนาด้าน โครงสร้างพื้นฐาน อย่างทั่วถึงเพิ่มขึ้น	ประชาชน ได้รับความ สะดวกใน การคมนาคม	กองช่าง
๔๓	เรียงหินยาแนวป้องกัน การกัดเซาะคลอง ซอย ราษฎร์ศิริ ๒ หมู่ที่ ๕ ตำบลเกวียนหัก	เพื่อป้องกันน้ำกัด เซาะคลอง	เรียงหินยาแนวตามแนว คลอง ความยาว ๖๐.๐๐ ม. ลึก ๓.๐๐ม.	-	-	๑๘๐,๐๐๐	-	การพัฒนาด้าน โครงสร้างพื้นฐาน อย่างทั่วถึงเพิ่มขึ้น	ลดการกัดเซาะ คลองและเกิด ความสวยงาม	กองช่าง
๔๔	วางท่อระบายน้ำ บ้านเกวียนหัก ซอย ๒ หมู่ที่ ๖ ตำบลเกวียนหัก	เพื่อป้องกันน้ำ ท่วมขัง และมีกร คมนาคม ที่สะดวก	วางท่อระบายน้ำ คสล. ขนาด Ø ๐.๖๐ ม. พร้อมบ่อพัก ความยาว ไม่น้อยกว่า ๑๐๐.๐๐ ม.	-	-	๓๐๐,๐๐๐	-	การพัฒนาด้าน โครงสร้างพื้นฐาน อย่างทั่วถึงเพิ่มขึ้น	การระบายน้ำมี ความสะดวก และป้องกัน น้ำท่วมได้	กองช่าง

ที่	โครงการ	วัตถุประสงค์	เป้าหมาย (ผลผลิตของโครงการ)	งบประมาณและที่ผ่านมา					ตัวชี้วัด (KPI)	ผลที่คาดว่าจะ จะได้รับ	หน่วยงาน รับผิดชอบหลัก
				๒๕๖๖ (บาท)	๒๕๖๗ (บาท)	๒๕๖๘ (บาท)	๒๕๖๙ (บาท)	๒๕๗๐ (บาท)			
๔๕	เรียงหินยาแนวบริเวณข้างบ้านเจ็ด หมู่ที่ ๖ ตำบลเกวียนหัก	เพื่อป้องกันตลิ่งพัง และให้เกิดความสวยงาม	เรียงหินใหญ่ยาแนวความยาว ๕๕.๐๐ ม. ลึก ๒.๐๐ ม.	-	-	๒๒๐,๐๐๐	-	-	การพัฒนาฐานโครงสร้างพื้นฐานอย่างทั่วถึงเพิ่มขึ้น	ลดการกัดเซาะตลิ่ง และเกิดความสวยงามปลอดภัย	กองช่าง
๔๖	ก่อสร้างผนังกันน้ำกันตลิ่งพัง ขอยุดมสามัคคี หมู่ที่ ๘ ตำบลเกวียนหัก	เพื่อแก้ไขปัญหา น้ำกัดเซาะตลิ่ง	ก่อสร้างผนังกันน้ำกันตลิ่งพัง สูง ๓.๐๐ ม. ยาว ๑๐๐.๐๐ ม.	-	-	๕๐๐,๐๐๐	-	-	การพัฒนาฐานโครงสร้างพื้นฐานอย่างทั่วถึงเพิ่มขึ้น	แก้ไขปัญหา น้ำกัดเซาะตลิ่ง	กองช่าง
๔๗	ก่อสร้างถนนคสล. บ้านแถวคลอง ซอย ๕ หมู่ที่ ๙ ตำบลเกวียนหัก	เพื่อประชาชนมี การคมนาคมที่ สะดวก	ก่อสร้างถนน คสล. ขนาดกว้าง ๔.๐๐ ม. ยาว ๒๙๔.๐๐ ม. หนา ๐.๑๕ ม. หรือให้พื้นที่ เพคอนกรีตไม่น้อยกว่า ๑,๑๗๖.๐๐ ตร.ม.	-	-	๘๒๓,๒๐๐	-	-	การพัฒนาฐานโครงสร้างพื้นฐานอย่างทั่วถึงเพิ่มขึ้น	ประชาชน ได้รับความสะดวกในการคมนาคม	กองช่าง
๔๘	โครงการก่อสร้างรางระบายน้ำ คอนกรีตเสริมเหล็ก (รูปตัวยู) ซอยดิสเบติ (หน้าบ้านนางประยูร) หมู่ที่ ๕ ตำบลเกวียนหัก	เพื่อแก้ไขปัญหา น้ำท่วมขัง และมี การระบายน้ำ อย่างสะดวก	ก่อสร้างรางระบายน้ำ ปริมาณงาน ปากราง กว้าง ๐.๔๐ ม. ลึก ๐.๔๐ ม. หนา ๐.๑๒ ม. ยาวไม่น้อยกว่า ๖.๐๐ ม.	-	-	๓๐,๐๐๐	-	-	การพัฒนาฐานโครงสร้างพื้นฐานอย่างทั่วถึงเพิ่มขึ้น	แก้ไขปัญหาท่วมขัง และมี การระบายน้ำอย่างสะดวก	กองช่าง

ที่	โครงการ	วัตถุประสงค์	เป้าหมาย (ผลผลิตของโครงการ)	งบประมาณและที่ผ่านมา					ตัวชี้วัด (KPI)	ผลที่คาดว่าจะได้รับ	หน่วยงาน รับผิดชอบหลัก
				๒๕๖๖ (บาท)	๒๕๖๗ (บาท)	๒๕๖๘ (บาท)	๒๕๖๙ (บาท)	๒๕๗๐ (บาท)			
๔๙	ก่อสร้างถนน คสล. เกวียนหัก-สุขุมวิท ซอย ๓ หมู่ที่ ๑ ตำบล เกวียนหัก (ต่อจาก ของเดิม)	เพื่อประชาชนมี การคมนาคมที่ สะดวก	ก่อสร้างถนน คสล. ขนาดกว้าง ๓.๐๐ ม. ยาว ๒๐๖.๐๐ ม. หน้า ๐.๑๕ ม. หรือให้มีพื้นที่ คอนกรีตไม่น้อยกว่า ๖๑๘.๐๐ ตร.ม.	-	-	-	๔๓๒,๖๐๐	-	การพัฒนาด้าน โครงสร้างพื้นฐาน อย่างทั่วถึงเพิ่มขึ้น	ประชาชน ได้รับความ สะดวกใน การคมนาคม	กองช่าง
๕๐	ก่อสร้างถนนคสล. บ้านคานรูด ซอย ๕ หมู่ที่ ๒ ตำบล เกวียนหัก	เพื่อประชาชนมี การคมนาคมที่ สะดวก	ก่อสร้างถนน คสล. ขนาดกว้าง ๒.๐๐ม. ยาว ๘๒.๐๐ ม. หน้า ๐.๑๕ ม. หรือให้มีพื้นที่ คอนกรีตไม่น้อยกว่า ๑๖๔.๐๐ ตร.ม.	-	-	-	๑๑๔,๘๐๐	-	การพัฒนาด้าน โครงสร้างพื้นฐาน อย่างทั่วถึงเพิ่มขึ้น	ประชาชน ได้รับความ สะดวกใน การคมนาคม	กองช่าง
๕๑	ก่อสร้างถนนคสล. บ้านคานรูด ซอยบ้าน นางเวียง หมู่ที่ ๒ ตำบลเกวียนหัก	เพื่อประชาชนมี การคมนาคมที่ สะดวก	ก่อสร้างถนน คสล. ขนาดกว้าง ๒.๐๐ ม. ยาว ๓๒.๐๐ ม. หน้า ๐.๑๕ ม. หรือให้มีพื้นที่ คอนกรีตไม่น้อยกว่า ๖๔.๐๐ ตร.ม.	-	-	-	๔๔,๘๐๐	-	การพัฒนาด้าน โครงสร้างพื้นฐาน อย่างทั่วถึงเพิ่มขึ้น	ประชาชน ได้รับความ สะดวกใน การคมนาคม	กองช่าง
๕๒	ก่อสร้างวางท่อ ระบายน้ำบ้านหัวอ่าง ซอย ๖ หมู่ที่ ๑๐ ตำบล เกวียนหัก	เพื่อให้มีการ ระบายน้ำได้ดี และมีการ คมนาคมที่สะดวก	ปริมาณงาน วางท่อ ระบายน้ำ ขนาด ๘ ๑.๒๐ ม. จำนวนไม่น้อย กว่า ๘๘.๐๐ ท่อน พร้อมบ่อพัก จำนวน ๑๐ บ่อ ความยาวรวม ทั้งหมดไม่น้อยกว่า ๙๘.๐๐ ม.	-	-	-	๘๓๕,๐๐๐	-	การพัฒนาด้าน โครงสร้างพื้นฐาน อย่างทั่วถึงเพิ่มขึ้น	แก้ไขน้ำท่วมขัง และมีการระบาย น้ำอย่างสะดวก	กองช่าง

ที่	โครงการ	วัตถุประสงค์	เป้าหมาย (ผลผลิตของโครงการ)	งบประมาณและที่ผ่านมา					ตัวชี้วัด (KPI)	ผลที่คาดว่าจะได้รับ	หน่วยงาน รับผิดชอบหลัก
				๒๕๖๖ (บาท)	๒๕๖๗ (บาท)	๒๕๖๘ (บาท)	๒๕๖๙ (บาท)	๒๕๗๐ (บาท)			
๕๓	ก่อสร้างถนน คสล. เกวียนหัก-สุขุมวิท ซอย ๔ หมู่ที่ ๔ ตำบล เกวียนหัก	เพื่อประชาชนมี การคมนาคมที่ สะดวก	ก่อสร้างถนน คสล. ขนาดกว้าง ๓.๐๐ ม. ยาว ๒๘๖.๐๐ ม. หน้า ๐.๑๕ ม. หรือให้มีพื้นที่เท คอนกรีตไม่น้อยกว่า ๘๕๘.๐๐ ตร.ม.	-	-	-	๖๐๐,๖๐๐	-	การพัฒนา โครงสร้าง พื้นฐานอย่าง ทั่วถึงเพิ่มขึ้น	ประชาชน ได้รับความ สะดวกใน การคมนาคม	กองช่าง
๕๔	ก่อสร้างถนน คสล. เกวียนหัก-สุขุมวิท ซอย ๕ หมู่ที่ ๔ ตำบล เกวียนหัก	เพื่อประชาชนมี การคมนาคมที่ สะดวก	ก่อสร้างถนน คสล. ขนาด กว้าง ๔.๐๐ ม. ยาว ๘๐.๐๐ ม. หน้า ๐.๑๕ ม. หรือให้มีพื้นที่คอนกรีต ไม่น้อยกว่า ๓๒๐.๐๐ ตร.ม.	-	-	-	๒๒๔,๐๐๐	-	การพัฒนา โครงสร้าง พื้นฐานอย่าง ทั่วถึงเพิ่มขึ้น	ประชาชน ได้รับความ สะดวกใน การคมนาคม	กองช่าง
๕๕	วางท่อระบายน้ำ ซอย ร่วมใจ ๑ หมู่ที่ ๗ ตำบล เกวียนหัก (ระหว่างบ้าน นายประสิทธิ์ถึงบ้าน นายชาติรี)	เพื่อแก้ไขปัญหา น้ำท่วมขัง และมี การระบายน้ำ อย่างสะดวก	วางท่อระบายน้ำ คสล. ขนาด ๐.๖๐ ม. พร้อม บ่อพัก ความยาวไม่น้อย กว่า ๑๐๐.๐๐.ม.	-	-	-	๓๐๐,๐๐๐	-	การพัฒนา โครงสร้าง พื้นฐานอย่าง ทั่วถึงเพิ่มขึ้น	สามารถ แก้ปัญหา น้ำท่วมขังถนน ทำให้การ คมนาคมมีความ สะดวก	กองช่าง
๕๖	ก่อสร้างถนน คสล. ตะปอนใหญ่ ซอย ๕ หมู่ที่ ๑ ตำบลเกวียนหัก	เพื่อประชาชนมี การคมนาคมที่ สะดวก	ก่อสร้างถนน คสล. ขนาด กว้าง ๓.๐๐ ม. ยาว ๖๒๓.๐๐ ม. หน้า ๐.๑๕ ม. หรือให้มีพื้นที่เท คอนกรีตไม่น้อยกว่า ๑,๘๖๙.๐๐ ตร.ม.	-	-	-	๑,๓๕๖,๐๐๐	-	การพัฒนา โครงสร้าง พื้นฐานอย่าง ทั่วถึงเพิ่มขึ้น	ประชาชน ได้รับความ สะดวกใน การคมนาคม	กองช่าง

ที่	โครงการ	วัตถุประสงค์	เป้าหมาย (ผลผลิตของโครงการ)	งบประมาณและที่ผ่านมา					ตัวชี้วัด (KPI)	ผลที่คาดว่าจะได้รับ	หน่วยงาน รับผิดชอบหลัก
				๒๕๖๖ (บาท)	๒๕๖๗ (บาท)	๒๕๖๘ (บาท)	๒๕๖๙ (บาท)	๒๕๗๐ (บาท)			
๕๗	ก่อสร้างผนังกันดินถล่มพร้อมซ่อมแซมหูช้างฝายบริเวณฝายบ้านนายประทีป ปันนที่ หมู่ที่ ๓ ตำบลเกวียนหัก	เพื่อป้องกันน้ำเซาะตลิ่ง	ปริมาณงาน ผนังกันดินถล่ม สูง ๒.๕๐ ม. ยาว ๑๕.๐๐ ม. พร้อมซ่อมแซมหูช้างฝาย	-	-	-	๒๕๐,๐๐๐	-	การพัฒนาฐานโครงสร้างพื้นฐานอย่างทั่วถึงเพิ่มขึ้น	สามารถแก้ปัญหา น้ำกัดเซาะตลิ่ง	กองช่าง
๕๘	ก่อสร้างท่อเหลี่ยมคสล.บ้านตะโปนใหญ่ ซอย ๕/๑ หมู่ที่ ๑ ตำบลเกวียนหัก	เพื่อให้มีการระบายน้ำอย่างสะดวกและเพื่อประชาชนมีกิจกรรมที่สะดวก	ปริมาณงาน ก่อสร้างท่อเหลี่ยม คสล.ขนาด กว้าง ๒.๕๐ ม. ยาว ๖.๐๐ ม. สูง ๒.๐๐ ม. หนา ๐.๒๐ ม.	-	-	-	๑๙๔,๐๐๐	-	การพัฒนาฐานโครงสร้างพื้นฐานอย่างทั่วถึงเพิ่มขึ้น	มีการระบายน้ำอย่างสะดวกและประชาชนได้รับความสะดวกในการคมนาคม	กองช่าง
๕๙	โครงการก่อสร้างผนังกันน้ำกันตลิ่งพัง ช่วงบ้าน นางพวา มีรส หมู่ที่ ๓ ตำบลเกวียนหัก	เพื่อป้องกันน้ำเซาะตลิ่ง	ปริมาณงาน ยาวไม่น้อยกว่า ๒๕.๐๐ ม. สูง ๒.๕๐ ม. หนา ๐.๑๕ ม. ตามแบบแปลนที่เทศบาลกำหนด	-	-	-	๕๐๐,๐๐๐	-	การพัฒนาฐานโครงสร้างพื้นฐานอย่างทั่วถึงเพิ่มขึ้นเป็นไปตามมาตรฐานกำหนด	สามารถแก้ปัญหา น้ำกัดเซาะตลิ่ง	กองช่าง
๖๐	ซ่อมแซม ถนนในซอยหมู่บ้านมั่นคง หมู่ที่ ๒ ตำบลเกวียนหัก	เพื่อประชาชนมีกิจกรรมที่สะดวก	ถนนในซอยหมู่บ้านมั่นคง	-	-	-	๑๐๐,๐๐๐	-	การพัฒนาฐานโครงสร้างพื้นฐานอย่างทั่วถึงเพิ่มขึ้น	ประชาชนได้รับความสะดวกในการคมนาคม	กองช่าง

ที่	โครงการ	วัตถุประสงค์	เป้าหมาย (ผลผลิตของโครงการ)	งบประมาณและที่ผ่านมา					ตัวชี้วัด (KPI)	ผลที่คาดว่าจะได้รับ	หน่วยงาน รับผิดชอบหลัก
				๒๕๖๖ (บาท)	๒๕๖๗ (บาท)	๒๕๖๘ (บาท)	๒๕๖๙ (บาท)	๒๕๗๐ (บาท)			
๖๑	ก่อสร้างผนังกันน้ำกัน ตลิ่งพัง บริเวณบ้าน นางจุฑาทิพย์ สร้างสม คลองคานรูต หมู่ที่ ๔ ตำบล เกวียนหัก	เพื่อป้องกันน้ำ เซาะตลิ่ง	ก่อสร้างผนังกันน้ำกัน ตลิ่งพัง ยาวไม่น้อยกว่า ๒๗.๘๘ ม. สูงเฉลี่ย ๓.๕๐ ม.	-	-	-	-	๕๐๐,๐๐๐	การพัฒนา ด้านโครงสร้าง พื้นฐานอย่าง ทั่วถึงเพิ่มขึ้น	สามารถ แก้ปัญหาหน้า กตเซาะตลิ่ง	กองช่าง
๖๒	ก่อสร้างถนน คสล. ทางเข้าสวน นางผกาผาศ หมู่ที่ ๔ ตำบลเกวียนหัก	เพื่อประชาชนมี การคมนาคมที่ สะดวก	ก่อสร้างถนน คสล. ขนาดกว้าง ๓.๐๐ ม. ยาว ๕๐๐.๐๐ ม. หนา ๐.๑๕ ม. หรือให้มีพื้นที่ เทคอนกรีตไม่น้อยกว่า ๑,๕๐๐.๐๐ ตร.ม.	-	-	-	-	๑,๐๕๐,๐๐๐	การพัฒนา ด้านโครงสร้าง พื้นฐานอย่าง ทั่วถึงเพิ่มขึ้น	ประชาชน ได้รับความ สะดวกใน การคมนาคม	กองช่าง
๖๓	วางท่อลอดเหลี่ยม บริเวณระหว่างหมู่ที่ ๘ และหมู่ที่ ๑๐ (หลังบ่อนไก่) ตำบล เกวียนหัก	เพื่อประชาชนมี การคมนาคมที่ สะดวก	วางท่อลอดเหลี่ยม ขนาดกว้าง ๔.๐๐ ม. ยาว ๔.๐๐ ม. สูง ๒.๓๐ ม.	-	-	-	-	๔๐๐,๐๐๐.	การพัฒนา ด้านโครงสร้าง พื้นฐานอย่าง ทั่วถึงเพิ่มขึ้น	ประชาชนมีการ คมนาคมที่สะดวก	กองช่าง
๖๔	ปรับปรุงสถานที่ บริเวณศาลเจ้าทุ่งขุน ประสิทธิ์ หมู่ที่ ๑๐ ตำบลเกวียนหัก	เพื่อปรับปรุง สถานที่บริเวณ ศาลเจ้าทุ่งขุน ประสิทธิ์ ให้มี สภาพที่สวยงาม	ปรับปรุงสถานที่บริเวณ ศาลเจ้าทุ่งขุนประสิทธิ์ โดยการ เทลาน คสล. ขนาดกว้าง ๘.๕๐ ม. ยาว ๑๑.๐๐ ม.	-	-	-	-	๕๐,๐๐๐	การพัฒนา ด้านโครงสร้าง พื้นฐานอย่าง ทั่วถึงเพิ่มขึ้น	บริเวณศาลเจ้าทุ่ง ขุนประสิทธิ์ มีความสวยงามได้ ประโยชน์ร่วมกัน	กองช่าง

ที่	โครงการ	วัตถุประสงค์	เป้าหมาย (ผลผลิตของโครงการ)	งบประมาณและที่ผ่านมา					ตัวชี้วัด (KPI)	ผลที่คาดว่าจะ ได้รับ	หน่วยงาน รับผิดชอบหลัก
				๒๕๖๖ (บาท)	๒๕๖๗ (บาท)	๒๕๖๘ (บาท)	๒๕๖๙ (บาท)	๒๕๗๐ (บาท)			
๖๕	วางท่อระบายน้ำ พร้อมขยายถนน คลส. บ้านตะบองใหญ่ ซอย ๑ (แยกลงนา ลุงน้อง) หมู่ที่ ๑ ตำบลเกวียนหัก	เพื่อให้มีการ ระบายน้ำได้ดี และมีภาว คมนาคนที่สะดวก	วางท่อระบายน้ำ คอนกรีตเสริมเหล็ก พร้อมขยายถนน คลส.	-	-	-	-	๓๐๐,๐๐๐	การพัฒนา ด้านโครงสร้าง พื้นฐานอย่าง ทั่วถึงเพิ่มขึ้น	แก้ไขน้ำท่วมขัง และมีการระบาย น้ำอย่างสะดวก	กองช่าง
๖๖	ก่อสร้างถนน คลส. เกวียนหัก - สุขุมวิท ซอย ๖ หมู่ที่ ๔ ตำบลเกวียนหัก	เพื่อประชาชนมี การคมนาคมที่ สะดวก	ก่อสร้างถนน คลส. ขนาดกว้าง ๓.๐๐ ม. ยาว ๑๐๐.๐๐ ม. หนา ๐.๑๕ ม. หรือให้มีพื้นที่ คอนกรีตไม่น้อยกว่า ๓๐๐.๐๐ ตร.ม.	-	-	-	-	๒๑๐,๐๐๐	การพัฒนา ด้านโครงสร้าง พื้นฐานอย่าง ทั่วถึงเพิ่มขึ้น	ประชาชน ได้รับความ สะดวกใน การคมนาคม	กองช่าง
๖๗	ก่อสร้างรางระบายน้ำ คอนกรีตเสริมเหล็ก (ชนิดรางยู) ขอยราษฎร์ศิริ ๑ หมู่ที่ ๕ ตำบล เกวียนหัก	เพื่อแก้ไขปัญห น้ำท่วมขัง และมี การระบายน้ำ อย่างสะดวก	ก่อสร้างรางระบายน้ำ ปริมาตรงาน ปากราง กว้าง ๐.๔๐ ม. ลึก ๐.๔๐ ม. หนา ๐.๑๒ ม. ยาวไม่น้อยกว่า ๖๐.๐๐ ม.	-	-	-	-	๓๐๐,๐๐๐.	การพัฒนา ด้านโครงสร้าง พื้นฐานอย่าง ทั่วถึงเพิ่มขึ้น	แก้ไขน้ำท่วมขัง และมีการระบาย น้ำอย่างสะดวก	กองช่าง
๖๘	ก่อสร้างผนังกันน้ำ ชนิดกำแพงกันดิน คอนกรีตเสริมเหล็ก คลองเกวียนหัก บ้านนางลำไย ดวงจินดา หมู่ที่ ๕ ตำบลเกวียนหัก	เพื่อป้องกันน้ำ เซาะตลิ่ง	ก่อสร้างกำแพงกันดิน คอนกรีตเสริมเหล็ก ความยาวรวมไม่น้อย กว่า ๕๐.๐๐ ม. หนา ๐.๑๕ ม.	-	-	-	-	๔๕๐,๐๐๐	การพัฒนา ด้านโครงสร้าง พื้นฐานอย่าง ทั่วถึงเพิ่มขึ้น	สามารถ แก้ปัญหา กัดเซาะตลิ่ง	กองช่าง

ที่	โครงการ	วัตถุประสงค์	เป้าหมาย (ผลผลิตของโครงการ)	งบประมาณและที่ผ่านมา				ตัวชี้วัด (KPI)	ผลที่คาดว่าจะได้รับ	หน่วยงาน รับผิดชอบหลัก
				๒๕๖๖ (บาท)	๒๕๖๗ (บาท)	๒๕๖๘ (บาท)	๒๕๖๙ (บาท)			
๖๙	วางท่อระบายน้ำ ซอยอิศริยม บ้าน นายสุพจน์ เชื่อมถนน สายขลุ้ง-พิลิว หมู่ที่ ๔ ตำบลเกวียนหัก	เพื่อแก้ไขปัญหา น้ำท่วมขัง และมีการ การระบายน้ำ อย่างสะดวก	วางท่อระบายน้ำ คอนกรีตเสริมเหล็ก ขนาด ๑.๖๐ ม. จำนวนไม่น้อยกว่า ๔๔.๐๐ ท่อน บ่อพัก จำนวน ๖ บ่อ ความ ยาวรวมทั้งหมดไม่น้อย กว่า ๖๐.๐๐ ม.	-	-	-	๕๐๐,๐๐๐	การพัฒนา ด้านโครงสร้าง พื้นฐานอย่าง ทั่วถึงเพิ่มขึ้น	แก้ไขน้ำท่วมขัง และมีการระบาย น้ำอย่างสะดวก	กองช่าง
๗๐	วางท่อระบายน้ำ ถนนสายขลุ้ง-พิลิว เชื่อมบ้านตะปอน ใหญ่ ๔/๑ พร้อมเท ถนนคสล. หมู่ที่ ๑ ตำบลเกวียนหัก	เพื่อประชาชนมี การคมนาคมที่ สะดวก	ปริมาณงาน วางท่อ ระบายน้ำคอนกรีตเสริม เหล็ก ขนาด ๑.๕๐ ม. จำนวนไม่น้อยกว่า ๓๖๐.๐๐ ท่อน บ่อพัก จำนวน ๔๐ บ่อ ความ ยาวรวมทั้งหมดไม่น้อย กว่า ๔๐๐.๐๐ ม. พร้อมเท ถนน คสล.	-	-	-	๓,๘๐๐,๐๐๐	การพัฒนา ด้านโครงสร้าง พื้นฐานอย่าง ทั่วถึงเพิ่มขึ้น	ประชาชน ได้รับความ สะดวกใน การคมนาคม	กองช่าง
๗๑	วางท่อระบายน้ำ พร้อมก่อสร้างถนน คสล. บ้านคานรูด ซอย ๖ หมู่ที่ ๒ ตำบลเกวียนหัก	เพื่อแก้ไขปัญหา น้ำท่วมขัง และมี การระบายน้ำ อย่างสะดวก	ปริมาณงาน วางท่อ ระบายน้ำคอนกรีตเสริม เหล็ก ขนาด ๑.๖๐ ม. จำนวนไม่น้อยกว่า ๕๔.๐๐ ท่อน บ่อพัก จำนวน ๖ บ่อ ความ ยาวรวมทั้งหมดไม่น้อย กว่า ๖๐.๐๐ ม. พร้อมก่อสร้างถนน คสล.	-	-	-	๓๐๐,๐๐๐	การพัฒนา ด้านโครงสร้าง พื้นฐานอย่าง ทั่วถึงเพิ่มขึ้น	ประชาชน ได้รับความ สะดวกใน การคมนาคมและ มีการระบาย น้ำอย่างสะดวก	กองช่าง

ที่	โครงการ	วัตถุประสงค์	เป้าหมาย (ผลผลิตของโครงการ)	งบประมาณและที่ผ่านมา					ตัวชี้วัด (KPI)	ผลที่คาดว่าจะได้รับ	หน่วยงาน รับผิดชอบหลัก
				๒๕๖๖ (บาท)	๒๕๖๗ (บาท)	๒๕๖๘ (บาท)	๒๕๖๙ (บาท)	๒๕๗๐ (บาท)			
๗๒	ก่อสร้างถนนคสล พร้อมทำกำแพงกันดิน ขอยุ่งโพธิ์ หมู่ที่ ๓ ตำบลเกวียนหัก	เพื่อประชาชนมีกร คมนาคมที่สะดวก และเพื่อป้องกันน้ำ เซาะตลิ่ง	ก่อสร้างถนน คสล. ขนาดกว้าง ๔.๐๐ ม. ยาว ๒๐๐.๐๐ ม. หนา ๐.๑๕ ม. หรือให้มีพื้นที่เท คสล.ไม่น้อยกว่า ๘๐๐.๐๐ ตร.ม. พร้อมทำกำแพง กันตลิ่ง	-	-	-	-	๑,๔๘๐,๐๐๐	การพัฒนา ด้านโครงสร้าง พื้นฐานอย่าง ทั่วถึงเพิ่มขึ้น	ประชาชน ได้รับความ การคมนาคมและ สามารถ แก้ปัญหาหน้า กัตเซาะตลิ่ง	กองช่าง
๗๓	ก่อสร้างผนังกันน้ำ ชนิดกำแพงกันดิน คอนกรีตเสริมเสริม เหล็ก (ข้างบ้าน นางล่อ พลัคิต) หมู่ที่ ๔ ตำบลเกวียนหัก	เพื่อป้องกันน้ำเซาะ ตลิ่ง	ก่อสร้างกำแพงกันดิน ความสูง ๕.๐๐ ม. ความยาว ๕๐.๐๐ ม. หนา ๐.๑๕ ม.	-	-	-	-	๑,๐๐๐,๐๐๐	การพัฒนา ด้านโครงสร้าง พื้นฐานอย่าง ทั่วถึงเพิ่มขึ้น	สามารถ แก้ปัญหาหน้า กัตเซาะตลิ่ง	กองช่าง
๗๔	วางท่อระบายน้ำ พร้อมก่อสร้างถนน คสล. ถนนสายขลุ้ง- พลิว บ้านนาสมเกียรติ - บ้านนางแก้ว หมู่ที่ ๕ ตำบลเกวียนหัก	เพื่อแก้ไขปัญหาหน้า ท่วมขัง และมีการ ระบายน้ำอย่าง สะดวก	ปริมาณงาน วางท่อระบาย น้ำคอนกรีตเสริมเหล็ก ขนาด Ø ๐.๖๐ ม. จำนวน ไม่น้อยกว่า ๕๕.๐๐ ท่อน บ่อพัก จำนวน ๕ บ่อ ความยาวรวมทั้งหมดไม่ น้อยกว่า ๕๐.๐๐ ม. พร้อมก่อสร้างถนนคสล.	-	-	-	-	๒๐๐,๐๐๐	การพัฒนา ด้านโครงสร้าง พื้นฐานอย่าง ทั่วถึงเพิ่มขึ้น	แก้ไขน้ำท่วมขัง และมีการระบาย น้ำอย่างสะดวก	กองช่าง

ที่	โครงการ	วัตถุประสงค์	เป้าหมาย (ผลผลิตของโครงการ)	งบประมาณและที่ผ่านมา					ตัวชี้วัด (KPI)	ผลที่คาดว่าจะได้รับ	หน่วยงาน รับผิดชอบหลัก
				๒๕๖๖ (บาท)	๒๕๖๗ (บาท)	๒๕๖๘ (บาท)	๒๕๖๙ (บาท)	๒๕๗๐ (บาท)			
๗๕	ก่อสร้างถนนคสล. บ้านคานรูด ซอย ๑ หมู่ที่ ๔ ตำบล เกวียนหัก	เพื่อประชาชนมี การคมนาคมที่ สะดวก	ก่อสร้างถนน คสล. ขนาดกว้าง ๓.๐๐ ม. ยาว ๒๐๐.๐๐ ม. หน้า ๐.๑๕ ม. หรือใหม่พื้นที่ ๓.๐๐ ม.ไม่น้อยกว่า ๖๐๐.๐๐ ตร.ม.	-	-	-	-	๔๒๐,๐๐๐	การพัฒนา ด้านโครงสร้าง พื้นฐานอย่าง ทั่วถึงเพิ่มขึ้น	ประชาชน ได้รับความ สะดวกใน การคมนาคม	กองช่าง
๗๖	วางท่อส่งน้ำจากคลอง คานรูด(หน้าโบสถ์) หมู่ที่ ๔ ถึงซอยร่วม พัฒนา หมู่ที่ ๒ ตำบล เกวียนหัก	เพื่อเป็นกา รระบายน้ำอย่าง สะดวก	ปริมาณงาน วางท่อ ระบายน้ำคอนกรีตเสริม เหล็ก	-	-	-	-	๕๐๐,๐๐๐	การพัฒนา ด้านโครงสร้าง พื้นฐานอย่าง ทั่วถึงเพิ่มขึ้น	มีการระบาย น้ำอย่างสะดวก	กองช่าง
๗๗	วางท่อระบายน้ำ คสล.พร้อมขยายไหล่ ทางถนนคสล. ซอย ราษฎร์ศิริ ๑ หมู่ที่ ๕ ตำบลเกวียนหัก	เพื่อประชาชนมี การคมนาคมที่ สะดวกและเพื่อ เป็นการระบายน้ำ อย่างสะดวก	ปริมาณงาน วางท่อ ระบายน้ำคอนกรีตเสริม เหล็ก ๑๐๐ ม.พร้อม บ่อพัก ยาว ๑๐๐.๐๐ ม. และขยายไหล่ทาง ถนนคสล.	-	-	-	-	๑,๐๐๐,๐๐๐	การพัฒนา ด้านโครงสร้าง พื้นฐานอย่าง ทั่วถึงเพิ่มขึ้น	ประชาชน ได้รับความ สะดวกใน การคมนาคมและ มีการระบาย น้ำอย่างสะดวก	กองช่าง
๗๘	วางท่อระบายน้ำ คสล.ข้างเกวียนหัก- สุขุมวิท ซอย ๑๐ หมู่ที่ ๖ ตำบล เกวียนหัก	เพื่อประชาชนมี การคมนาคมที่ สะดวกและเพื่อ เป็นการระบายน้ำ อย่างสะดวก	ปริมาณงาน วางท่อ ระบายน้ำคอนกรีตเสริม เหล็ก ๑๐๐ ม. ยาว ๕.๐๐ ม.	-	-	-	-	๕๐,๐๐๐	การพัฒนา ด้านโครงสร้าง พื้นฐานอย่าง ทั่วถึงเพิ่มขึ้น	ประชาชน ได้รับความ สะดวกใน การคมนาคมและ มีการระบาย น้ำอย่างสะดวก	กองช่าง
รวม	๗๘ โครงการ	-	-	๓,๘๘๖,๗๙๖	๔,๕๒๓,๔๐๐	๕,๐๘๑,๘๐๐	๑๒,๑๖๐,๐๐๐	-	-	-	-

๓.๒. แผนงานและชุมชน

ที่	โครงการ	วัตถุประสงค์	เป้าหมาย (ผลผลิตของโครงการ)	งบประมาณและที่ผ่านมา					ตัวชี้วัด (KPI)	ผลที่คาดว่าจะได้รับ	หน่วยงานรับผิดชอบหลัก
				๒๕๖๑ (บาท)	๒๕๖๒ (บาท)	๒๕๖๓ (บาท)	๒๕๖๔ (บาท)	๒๕๖๕ (บาท)			
๑	ขยายเขตไฟฟ้า ชอย บ้านบางปรานอม หมู่ที่ ๒ ตำบล เกวียนหัก (ขาดเสาไฟ)	เพื่อให้ประชาชนได้มีไฟฟ้าใช้อย่างทั่วถึงทุกครัวเรือน	ขยายเขตไฟฟ้า ชอย บ้านบางปรานอม หมู่ที่ ๒ ตำบลเกวียนหัก	๕๐,๐๐๐	-	-	-	-	การพัฒนาตำบล โครงสร้างพื้นฐาน อย่างทั่วถึงเพิ่มขึ้น	ประชาชน ได้รับความสะดวก ปลอดภัย ทัศนียภาพ	กองช่าง (อ.หนอง)
๒	ขยายเขตไฟฟ้า บ้านตะปอนใหญ่ ชอย ๕ หมู่ที่ ๑ ตำบล เกวียนหัก	เพื่อให้ประชาชนมีไฟฟ้าใช้อย่างทั่วถึงทุก	ขยายเขตไฟฟ้า จำนวน ๓ เฟส สาย และติดตั้งไฟฟ้าสาธารณะ จำนวน ๕ โคม ชอย ๕ หมู่ที่ ๑ ตำบลเกวียนหัก	๑๐๐,๐๐๐	-	-	-	-	การพัฒนาตำบล โครงสร้างพื้นฐาน อย่างทั่วถึงเพิ่มขึ้น	ประชาชน ได้รับความสะดวก ปลอดภัย ทัศนียภาพ	กองช่าง (อ.หนอง)
๓	ขยายเขตไฟฟ้า เกวียนหัก-สุขุมวิท ชอย ๑ หมู่ที่ ๑ ตำบล เกวียนหัก	เพื่อให้ประชาชนได้มีไฟฟ้าใช้อย่างทั่วถึงทุกครัวเรือน	ขยายเขตไฟฟ้า เกวียนหัก-สุขุมวิท ชอย ๑ หมู่ที่ ๑ ตำบล เกวียนหัก	-	๕๐,๐๐๐	-	-	-	การพัฒนาตำบล โครงสร้างพื้นฐาน อย่างทั่วถึงเพิ่มขึ้น	ประชาชนได้รับ ความสะดวก ปลอดภัย ทัศนียภาพ	กองช่าง (อ.หนอง)
๔	ขยายเขตไฟฟ้า บ้านเกวียนหัก ชอย ๒ หมู่ที่ ๖ ตำบล เกวียนหัก	เพื่อให้ประชาชนมีไฟฟ้าใช้อย่างทั่วถึงทุกครัวเรือน	ขยายเขตไฟฟ้า บ้านเกวียนหัก ชอย ๒ หมู่ที่ ๖ ตำบลเกวียนหัก	-	๑๐๐,๐๐๐	-	-	-	การพัฒนาตำบล โครงสร้างพื้นฐาน อย่างทั่วถึงเพิ่มขึ้น	ประชาชนมี ไฟฟ้าใช้อย่าง ทั่วถึงทุก ครัวเรือน	กองช่าง (อ.หนอง)

ที่	โครงการ	วัตถุประสงค์	เป้าหมาย	งบประมาณและที่ผ่านมา					ตัวชี้วัด (KPI)	ผลที่คาดว่าจะได้รับ	หน่วยงานหลัก
				๒๕๖๖ (บาท)	๒๕๖๗ (บาท)	๒๕๖๘ (บาท)	๒๕๖๙ (บาท)	๒๕๗๐ (บาท)			
๕	ขยายเขตไฟฟ้าและติดตั้งไฟฟ้าสาธารณะ หมู่ที่ ๘ ตำบลเกวียนเหล็ก - บ้านน้ำจืด ซอย ๕	เพื่อให้ปรับปรุงระบบไฟฟ้าใน หมู่ที่ ๘ ตำบลเกวียนเหล็ก	ขยายเขตไฟฟ้าและติดตั้งไฟฟ้าสาธารณะ หมู่ที่ ๘ ตำบลเกวียนเหล็ก - บ้านน้ำจืด ซอย ๕	-	๑๐๐,๐๐๐	-	-	-	การพัฒนาตำบล โครงสร้างพื้นฐาน อย่างทั่วถึงเพิ่มขึ้น	ประชาชนมีไฟฟ้าใช้ทั่วถึง	กองช่าง (ต.หนอง)
๖	ขยายเขตไฟฟ้าและติดตั้งไฟฟ้าสาธารณะ หมู่ที่ ๘ ตำบลเกวียนเหล็ก (บ้านเกษตร) - บ้านน้ำจืด ซอย ๓	เพื่อให้ปรับปรุงระบบไฟฟ้าใน หมู่ที่ ๘ ตำบลเกวียนเหล็ก	ขยายเขตไฟฟ้าและติดตั้งไฟฟ้าสาธารณะ หมู่ที่ ๘ ตำบลเกวียนเหล็ก (บ้านเกษตร) - บ้านน้ำจืด ซอย ๓	-	๑๐๐,๐๐๐	-	-	-	การพัฒนาตำบล โครงสร้างพื้นฐาน อย่างทั่วถึงเพิ่มขึ้น	ประชาชนมีไฟฟ้าใช้ทั่วถึง	กองช่าง (ต.หนอง)
๗	ขยายเขตไฟฟ้า ซอย ๑๒ หลังหมู่บ้านสิทธิกร หมู่ที่ ๘ ตำบลเกวียนเหล็ก	เพื่อให้ปรับปรุงระบบไฟฟ้าใน หมู่ที่ ๘ ตำบลเกวียนเหล็ก	ขยายเขตไฟฟ้า ซอย ๑๒ หลังหมู่บ้านสิทธิกร หมู่ที่ ๘ ตำบลเกวียนเหล็ก	-	-	๒๕๐,๐๐๐	-	-	การพัฒนาตำบล โครงสร้างพื้นฐาน อย่างทั่วถึงเพิ่มขึ้น	ประชาชนมีไฟฟ้าใช้ทั่วถึง	กองช่าง (ต.หนอง)
๘	ขยายเขตไฟฟ้า ในชุมชนที่ราชพฤกษ์ หมู่ที่ ๑๐ ตำบล เกวียนเหล็ก	เพื่อให้ปรับปรุงระบบไฟฟ้าใน หมู่ที่ ๑๐ ตำบล เกวียนเหล็ก	ขยายเขตไฟฟ้า ในชุมชนที่ราชพฤกษ์ หมู่ที่ ๑๐ ตำบล เกวียนเหล็ก	-	-	๕๐๐,๐๐๐	-	-	การพัฒนาตำบล โครงสร้างพื้นฐาน อย่างทั่วถึงเพิ่มขึ้น	ประชาชนมีไฟฟ้าใช้ทั่วถึง	กองช่าง (ต.หนอง)

ที่	โครงการ	วัตถุประสงค์	เป้าหมาย (ผลผลิต/โครงการ)	งบประมาณที่ผ่านมา					ตัวชี้วัด (KPI)	ผลที่คาดว่าจะได้รับ	หน่วยงาน
				๒๕๖๖ (บาท)	๒๕๖๗ (บาท)	๒๕๖๘ (บาท)	๒๕๖๙ (บาท)	๒๕๗๐ (บาท)			
๙	ขยายเขตประปา ส่วนภูมิภาค บ้านตะแคงใหญ่ หมู่ที่ ๓ หมู่ที่ ๑ ตำบลเวียงหมื่น พัน	เพื่อให้ประชาชน ได้มีน้ำอุปโภค บริโภคอย่าง เพียงพอ	ขยายเขตประปา ระยะทาง ๖ ๒๐๙ เมตร	๒๐๐,๐๐๐	-	-	-	-	การพัฒนาตำบล โครงสร้างพื้นฐาน อย่างทั่วถึงทั้ง พื้นที่	ประชาชน ได้มีน้ำอุปโภค บริโภคอย่าง เพียงพอ	กองช่าง (นพ)
๑๐	ขยายเขตประปา ส่วนภูมิภาค ถนนสายขลุ่ย หมู่ที่ ๓ (เก่า) หมู่ที่ ๑ ตำบลเวียงหมื่น พัน	เพื่อให้ประชาชน ได้มีน้ำอุปโภค บริโภคอย่าง เพียงพอ	ขยายเขตประปา	๑๐๐,๐๐๐	-	-	-	-	การพัฒนาตำบล โครงสร้างพื้นฐาน อย่างทั่วถึงทั้ง พื้นที่	ประชาชน ได้มีน้ำอุปโภค บริโภคอย่าง เพียงพอ	กองช่าง (นพ)
๑๑	ขยายเขตประปา ส่วนภูมิภาค ในพื้นที่ ราชพฤกษ์ หมู่ที่ ๑๐ ตำบล เวียงหมื่นพัน	เพื่อให้ประชาชน ได้มีน้ำอุปโภค บริโภคอย่าง เพียงพอ	ขยายเขตประปา ระยะทาง ๖ ๓๐๐ เมตร	-	๑๘๐,๐๐๐	-	-	-	การพัฒนาตำบล โครงสร้างพื้นฐาน อย่างทั่วถึงทั้ง พื้นที่	ประชาชน ได้มีน้ำอุปโภค บริโภคอย่าง เพียงพอ	กองช่าง (นพ)
๑๒	โครงการขยายเขตประปา ซอย ๘ (ศิสมบัติ) หมู่ที่ ๕ ตำบลเวียงหมื่นพัน	เพื่อให้ประชาชน ได้มีน้ำอุปโภค บริโภคอย่าง เพียงพอ	ขยายเขตประปา ระยะทาง ๖ ๒๕๕.๐๐ เมตร	๔๕๐,๐๐๐	๑,๐๓๐,๐๐๐	๗๕๐,๐๐๐	-	-	การพัฒนาตำบล โครงสร้างพื้นฐาน อย่างทั่วถึงทั้ง พื้นที่	ประชาชน ได้มีน้ำอุปโภค บริโภคอย่าง เพียงพอ	กองช่าง (นพ)

ก. ยุทธศาสตร์จังหวัดจันทบุรี ยุทธศาสตร์ที่ ๕ พัฒนาสภาพแวดล้อมเมืองและพื้นที่ชนบทให้มีความเหมาะสมสำหรับอยู่อาศัยและพักผ่อนควบคู่กับการยกระดับคุณภาพชีวิตของประชาชนทุกช่วงวัย

ข. ยุทธศาสตร์การพัฒนาขององค์กรปกครองส่วนท้องถิ่นในเขตจังหวัดจันทบุรี ยุทธศาสตร์ที่ ๑ ด้านสังคม, ยุทธศาสตร์ที่ ๓ ด้านทรัพยากรธรรมชาติและสิ่งแวดล้อม

ค. ยุทธศาสตร์กลุ่มจังหวัดภาคตะวันออก ๒ ยุทธศาสตร์ที่ ๔ อนุรักษ์ฟื้นฟู พัฒนา และปกป้องทรัพยากรธรรมชาติและสิ่งแวดล้อมอย่างมีส่วนร่วม เพื่อประโยชน์ต่อการพัฒนาเศรษฐกิจและสังคมอย่างยั่งยืน

ยุทธศาสตร์กลุ่มจังหวัดภาคตะวันออก ๒ ยุทธศาสตร์ที่ ๕ พัฒนาทรัพยากรมนุษย์สู่สังคม การบริหารจัดการการยกระดับคุณภาพชีวิต ให้มีความมั่นคงปลอดภัย

๔. ยุทธศาสตร์การพัฒนาด้านการบริหารจัดการทรัพยากรธรรมชาติและสิ่งแวดล้อม

๔.๑ แผนงานการเกษตร

ที่	โครงการ	วัตถุประสงค์	เป้าหมาย (ผลผลิตของ โครงการ)	งบประมาณและที่ผ่านมา						ตัวชี้วัด (KPI)	ผลที่คาดว่าจะ ได้รับ	หน่วยงาน รับผิดชอบหลัก
				๒๕๖๖ (บาท)	๒๕๖๗ (บาท)	๒๕๖๘ (บาท)	๒๕๖๙ (บาท)	๒๕๗๐ (บาท)	-			
๑	ส่งเสริมและอนุรักษ์พันธุ์สัตว์น้ำ	เพื่อรักษาทรัพยากรทางธรรมชาติและระบบนิเวศน์	จัดกิจกรรมปล่อยพันธุ์สัตว์น้ำในพื้นที่ตำบลเกษียณที่มีผู้เข้าร่วมกิจกรรมจำนวน ๕๐ คน	๑๐,๐๐๐	๑๐,๐๐๐	๑๐,๐๐๐	๑๐,๐๐๐	๑๐,๐๐๐	๑๐,๐๐๐	-	-	-
รวม	๑ โครงการ	-	-	๑๐,๐๐๐	๑๐,๐๐๐	๑๐,๐๐๐	๑๐,๐๐๐	๑๐,๐๐๐	๑๐,๐๐๐	-	-	-

๔.๒ แผนงานพิเศษและชุมชน

ที่	โครงการ	วัตถุประสงค์	เป้าหมาย (ผลผลิตของ โครงการ)	งบประมาณและที่ผ่านมา					ตัวชี้วัด (KPI)	ผลที่คาดว่าจะ ได้รับ	หน่วยงาน รับผิดชอบหลัก	
				๒๕๖๖ (บาท)	๒๕๖๗ (บาท)	๒๕๖๘ (บาท)	๒๕๖๙ (บาท)	๒๕๗๐ (บาท)				
๑	โครงการบ้าน นำอยู่หน้าบ้าน นำมอ	เพื่อบริหารจัดการ สภาพแวดล้อมใน ตำบลให้มีความ สะอาดและเป็น ระเบียบ	จัดกิจกรรม เช่น การร่วมเก็บรักษา ความสะอาดของ หมู่บ้าน ปฏิบัติ ไม่ประดับ ต้นไม้ ให้เกิดความสวยงาม	๑๐,๐๐๐	๑๐,๐๐๐	๑๐,๐๐๐	๑๐,๐๐๐	๑๐,๐๐๐	๑๐,๐๐๐	๑	กิจกรรม ชุมชนมีความ สะอาด สวยงาม มีความเป็น ระเบียบ เรียบร้อย	สำนักปลัดฯ
๒	โครงการปรับปรุง ภูมิทัศน์ สวนสาธารณะ เฉลิมพระเกียรติฯ หมู่ที่ ๔ ตำบล เกวียนหัก	เพื่อบริหารจัดการ สภาพแวดล้อมให้ มีความสะอาด เป็นระเบียบ	สถานที่พักผ่อน หย่อนใจ	๑๐๐,๐๐๐	-	-	-	-	-	๑	สถานที่พักผ่อน หย่อนใจ จำนวน ๑ แห่ง มีสภาพแวดล้อม ที่สะอาด และเป็นระเบียบ	สำนักปลัดฯ
๓	โครงการปรับปรุง ภูมิทัศน์สวนหย่อม หน้าหมู่บ้านเกษตร ชุมชน หมู่ที่ ๑๐ ตำบลเกวียนหัก	เพื่อบริหารจัดการ สภาพแวดล้อมให้ มีความสะอาด เป็นระเบียบ	สถานที่พักผ่อน หย่อนใจ	๑๐๐,๐๐๐	-	-	-	-	-	๑	สถานที่พักผ่อน หย่อนใจ จำนวน ๑ แห่ง มีสภาพแวดล้อม ที่สะอาด และเป็นระเบียบ	สำนักปลัดฯ
รวม	๓ โครงการ	-	-	๒๑๐,๐๐๐	๑๐,๐๐๐	๑๐,๐๐๐	๑๐,๐๐๐	๑๐,๐๐๐	๑๐,๐๐๐	-	-	-

รายละเอียดโครงการพัฒนา
ที่นำมาจากแผนพัฒนาหมู่บ้านและแผนพัฒนาชุมชน
(พ.ศ. ๒๕๖๖ – ๒๕๗๐)

เทศบาลตำบลเวียงน้ก อำเภอเชียง จังหวัดน่านบุรี

ก. ยุทธศาสตร์จังหวัดที่ ๓ พัฒนาคุณภาพชีวิตและเสริมสร้างคามมั่นคงปลอดภัย ตามหลักปรัชญาของเศรษฐกิจพอเพียง

ข. ยุทธศาสตร์การพัฒนาขององค์กรปกครองส่วนท้องถิ่นในเขตจังหวัด ยุทธศาสตร์ที่ ๒ ด้านการจัดระเบียบชุมชน สังคม ยาเสพติดและการรักษาความสงบเรียบร้อย

ค. ยุทธศาสตร์กลุ่มจังหวัดตะวันออก ๒ ยุทธศาสตร์ที่ ๖ เพิ่มขีดความสามารถด้านอุตสาหกรรมและการลงทุน

๑. ยุทธศาสตร์การพัฒนาด้านการบริหารจัดการองค์การ สังคม คุณภาพชีวิต และความมั่นคงปลอดภัย

๑.๑ แผนงานการรักษาความสงบภายใน

ที่	โครงการ	วัตถุประสงค์	เป้าหมาย (ผลผลิตของ โครงการ)	งบประมาณและที่ผ่านมา						ตัวชี้วัด (KPI)	ผลที่คาดว่าจะ ได้รับ	หน่วยงาน รับผิดชอบหลัก
				๒๕๖๖ (บาท)	๒๕๖๗ (บาท)	๒๕๖๘ (บาท)	๒๕๖๙ (บาท)	๒๕๗๐ (บาท)	๒๕๗๐ (บาท)			
๑	โครงการติดตั้งกล้อง วงจรปิดภายใน ตำบลเวียงน้ก	เพื่อเฝ้าระวังและ ป้องกันการก่อ อาชญากรรมปัญหายา เสพติด ปัญหากลัก ทรัพย์สินและภัยต่างๆ	ติดตั้งกล้องวงจรปิด (CCTV) พร้อม อุปกรณ์ ภายใน ตำบลเวียงน้ก	๕๐๐,๐๐๐	๕๐๐,๐๐๐	๕๐๐,๐๐๐	๕๐๐,๐๐๐	๕๐๐,๐๐๐	๕๐๐,๐๐๐	ร้อยละของ ประชาชนที่ได้รับ ประโยชน์	๑. ประชาชนใน ตำบลและพื้นที่ ใกล้เคียงได้รับ ความปลอดภัยใน ชีวิตและทรัพย์สิน ๒. ช่วยเพิ่มขีด ความสามารถใน การปฏิบัติงานใน พื้นที่ของเทศบาล เจ้าหน้าที่ตำรวจ เจ้าหน้าที่ อปพร.	-
รวม	๑ โครงการ	-	-	๕๐๐,๐๐๐	๕๐๐,๐๐๐	๕๐๐,๐๐๐	๕๐๐,๐๐๐	๕๐๐,๐๐๐	๕๐๐,๐๐๐	-	-	

ก. ยุทธศาสตร์จังหวัดที่ ๑ ส่งเสริมการผลิตสินค้าเกษตรให้เต็มมาตรฐานสากลและขยายฐานการตลาดนานาชาติ

ยุทธศาสตร์จังหวัดที่ ๒ สร้างเสริมบริการขนส่งพื้นฐานด้านการค้า การลงทุน การท่องเที่ยวและอัญมณี ส่งเสริมธุรกิจมูลค่าสูง

ยุทธศาสตร์จังหวัดที่ ๓ ยกระดับมาตรฐานคุณภาพชีวิต ความมั่นคงปลอดภัย ตามหลักปรัชญาของเศรษฐกิจพอเพียง

ยุทธศาสตร์จังหวัดที่ ๔ การบริหารจัดการทรัพยากรธรรมชาติและสิ่งแวดล้อมอย่างสมดุลและยั่งยืน

ข. ยุทธศาสตร์การพัฒนาขององค์กรปกครองส่วนท้องถิ่นในเขตจังหวัด ยุทธศาสตร์ที่ ๕ ด้านการส่งเสริมลงทุน พาณิชยกรรม การเกษตร และการท่องเที่ยว

ค. ยุทธศาสตร์กลุ่มจังหวัดตะวันออก ๒ ยุทธศาสตร์ที่ ๑ ส่งเสริมและพัฒนาการท่องเที่ยวให้เต็มมาตรฐาน เพื่อสนับสนุนการท่องเที่ยวเชิงนิเวศสุขภาพ และวัฒนธรรม

ยุทธศาสตร์กลุ่มจังหวัดตะวันออก ๒ ยุทธศาสตร์ที่ ๒ เพิ่มขีดความสามารถ ด้านการค้า และการค้าชายแดน เชื่อมโยง EEC และประเทศเพื่อนบ้าน

ยุทธศาสตร์กลุ่มจังหวัดตะวันออก ๒ ยุทธศาสตร์ที่ ๓ พัฒนาประสิทธิภาพการผลิต การแปรรูป การตลาด สินค้าเกษตร (ผลไม้ ปศุสัตว์และประมง สมุนไพรไทย) คุณภาพ

ปลอดภัยอย่างคงจวงจร

ยุทธศาสตร์กลุ่มจังหวัดตะวันออก ๒ ยุทธศาสตร์ที่ ๖ เพิ่มขีดความสามารถด้านอุตสาหกรรมและการลงทุน

๒. ยุทธศาสตร์การพัฒนาด้านเศรษฐกิจสมดุล และแหล่งน้ำ

๒.๑ แผนงานอนุรักษ์ธรรมชาติและทรัพยากร

ที่	โครงการ	วัตถุประสงค์	เป้าหมาย (ผลผลิตของโครงการ)	งบประมาณและที่ผ่านมา					ตัวชี้วัด (KPI)	ผลที่คาดว่าจะ ได้รับ	หน่วยงาน รับผิดชอบหลัก
				๒๕๖๖ (บาท)	๒๕๖๗ (บาท)	๒๕๖๘ (บาท)	๒๕๖๙ (บาท)	๒๕๗๐ (บาท)			
๑	ชุดบ่อน้ำต้น เพื่อ อุปโภค - บริโภค หมู่ที่ ๔ ตำบลเกวียนหัก	เพื่อให้ประชาชนมี น้ำใช้อุปโภค บริโภค	บ่อน้ำต้นจำนวน ๑ แห่ง ๑๐๐,๐๐๐	-	-	-	-	-	บ่อน้ำต้นจำนวน ๑ แห่ง	มีน้ำอุปโภค บริโภค	กองช่าง

ที่	โครงการ	วัตถุประสงค์	เป้าหมาย (ผลผลิตของโครงการ)	งบประมาณและที่ผ่านมา						ตัวชี้วัด (KPI)	ผลที่คาดว่าจะได้รับ	หน่วยงานรับผิดชอบหลัก
				๒๕๖๖ (บาท)	๒๕๖๗ (บาท)	๒๕๖๘ (บาท)	๒๕๖๙ (บาท)	๒๕๗๐ (บาท)				
๒	ชุดลอกคลอง/ทำความสะอาดคลอง ภายใต้งบที่ตำบลเวียงหนัก	เพื่อให้เพิ่มพื้นที่กักเก็บน้ำและรักษาความสะอาดของแหล่งน้ำ น้ำลิ่งกีดขวางหรือเศษวัชพืชต่างๆ ออกจากคลอง เพื่อเพิ่มพื้นที่รองรับน้ำให้ได้มากขึ้น	ชุดลอกคลอง/ทำความสะอาดคลอง ภายใต้งบที่ตำบลเวียงหนัก	๑๐๐,๐๐๐	-	-	-	-	-	แหล่งกักเก็บน้ำตามธรรมชาติ ๑ แห่ง	สภาพคลองมีความสะอาด และมีพื้นที่กักเก็บน้ำได้มากขึ้น ประชาชนมีน้ำใช้เพื่อการเกษตร	กองช่าง
๓	ปรับปรุงซ่อมแซมฝายบริเวณ ช้างรพ.สต. บ้านคานรูด หมู่ที่ ๔ ตำบลเวียงหนัก	เพื่อให้ประชาชนได้มีน้ำใช้ในฤดูแล้งและป้องกัน การกัดเซาะในฝาย	ชุดลอกเลนพร้อมเทพื้นคสล. บริเวณหน้าฝาย(ตามสภาพ)เพื่อป้องกัน การกัดเซาะพื้นที่ไม่น้อยกว่า ๒๕ ไร่. (ตามแบบแปลนที่เทศบาลกำหนด)	๑๐๑,๐๐๐	-	-	-	-	-	ได้รับประโยชน์ จากฝายกั้นน้ำ และแหล่งกักเก็บน้ำตามธรรมชาติ ๑ แห่ง	-ประชาชนมีน้ำใช้เพื่อ การเกษตรอย่างพอเพียง -ฝายมีสภาพแข็งแรงเก็บกักน้ำได้ดี	กองช่าง
๔	โครงการปรับปรุงฝายคลองคานรูด (บริเวณบ้านนางจุฑาทิพย์ ๘ ร้างสม) หมู่ที่ ๔ ตำบลเวียงหนัก	เพื่อให้ประชาชนมีน้ำใช้ในการทำการเกษตร	ปรับปรุงฝายตามสภาพ บริเวณคลองคานรูด หมู่ที่ ๔	๓๐๐,๐๐๐	-	-	-	-	-	ได้รับประโยชน์ จากฝายกั้นน้ำ และแหล่งกักเก็บน้ำตามธรรมชาติ ๑ แห่ง	สามารถแก้ปัญหาภัยแล้ง ประชาชนมีน้ำใช้เพื่อการเกษตรอย่างเพียงพอ	กองช่าง

ที่	โครงการ	วัตถุประสงค์	เป้าหมาย (ผลผลิตของโครงการ)	งบประมาณ					ตัวชี้วัด (KPI)	ผลที่คาดว่าจะได้รับ	หน่วยงานรับผิดชอบหลัก
				๒๕๖๖ (บาท)	๒๕๖๗ (บาท)	๒๕๖๘ (บาท)	๒๕๖๙ (บาท)	๒๕๗๐ (บาท)			
๕	โครงการก่อสร้างฝายกั้นน้ำเค็ม หมู่ที่ ๕ ตำบลเกวียนหัก บริเวณบ้าน (นางสาวราตรี แวงสว่าง)	เพื่อป้องกันน้ำเค็มรุกเข้าพื้นที่นาข้าว และประชาชนมีน้ำใช้ในการทำการเกษตร	ฝายน้ำล้น สันฝายสูง ๑.๕๐ เมตร ผนังข้างสูง ๓.๐๐ เมตร ยาว ๑๐.๐๐ เมตร	-	-	-	-	-	ได้รับประโยชน์จากฝายกั้นน้ำ และแหล่งกักเก็บน้ำตามธรรมชาติ ๑ แห่ง	ประชาชนมีน้ำใช้เพื่อการเกษตรอย่างเพียงพอ	อบจ.จันทบุรี/ กองช่าง
๖	โครงการประตูกั้นน้ำเค็ม บริเวณปากคลองบ้านยายธรรม หมู่ที่ ๕ ตำบลเกวียนหัก	เพื่อป้องกันน้ำเค็มรุกเข้าพื้นที่นาข้าว และประชาชนมีน้ำใช้ในการทำการเกษตร	ก่อสร้างประตูกั้นน้ำเค็ม	-	-	-	-	๕๐๐,๐๐๐	ได้รับประโยชน์จากฝายกั้นน้ำ และแหล่งกักเก็บน้ำตามธรรมชาติ ๑ แห่ง	ประชาชนมีน้ำใช้เพื่อการเกษตรอย่างเพียงพอ	กองช่าง
๗	ก่อสร้างฝายน้ำล้นคลองเกวียนหัก ระหว่างหมู่ที่ ๖ และหมู่ที่ ๗ ตำบลเกวียนหัก	เพื่อให้ประชาชนได้มีน้ำใช้ในฤดูแล้ง	ก่อสร้างฝายน้ำล้น ขนาดกว้าง ๑๐.๐๐ ม. สันฝายใช้ไม้ดีดกัน ๑.๕๐ ม. ผนังข้างสูง ๓.๐๐ ม. ตามแบบมาตรฐานก่อสร้างฝายน้ำล้น มข.๒๕๒๗	-	-	-	-	๗๑๓,๐๐๐	ได้รับประโยชน์จากฝายกั้นน้ำ และแหล่งกักเก็บน้ำตามธรรมชาติ ๑ แห่ง	สามารถแก้ปัญหาภัยแล้ง ประชาชนมีน้ำใช้เพื่อการเกษตรอย่างพอเพียง	กองช่าง
๘	วางท่อน้ำดิบเพื่อการเกษตรจากอ่างเก็บน้ำคลองขลุง มาลงตามหัวคลองทุกคลองในตำบลเกวียนหัก	เพื่อให้ประชาชนได้มีน้ำใช้ในฤดูแล้ง	วางท่อน้ำดิบภายในตำบลเกวียนหัก	-	-	-	-	๑๐,๐๐๐,๐๐๐	จำนวนครัวเรือนที่ได้รับประโยชน์จากฝายกั้นน้ำ และแหล่งกักเก็บน้ำตามธรรมชาติ	แก้ปัญหาความเดือดร้อนด้านภัยแล้งแก่ประชาชนทั้งตำบล	กองช่าง

ที่	โครงการ	วัตถุประสงค์	เป้าหมาย (ผลผลิตของ โครงการ)	งบประมาณและที่ผ่านมา					ตัวชี้วัด (KPI)	ผลที่คาดว่าจะ ได้รับ	หน่วยงาน รับผิดชอบหลัก
				๒๕๖๖ (บาท)	๒๕๖๗ (บาท)	๒๕๖๘ (บาท)	๒๕๖๙ (บาท)	๒๕๗๐ (บาท)			
๙	ชุดลอกคลองบริเวณ สวนเจ้าบอง ถึงสวน เหี้ยวัตร หมู่ที่ ๗ ตำบล เกวียนหัก	เพื่อเพิ่มพื้นที่กัก เก็บน้ำและรักษา ความสะอาดของ แหล่งน้ำ นำสิ่งกีด ขวางหรือเศษ วัชพืชต่างๆ ออก จากคลอง เพื่อ เพิ่มพื้นที่รองรับ น้ำให้ได้มากขึ้น	ชุดลอกคลองกว้าง ๕.๐๐ ม. ยาว ๓๐๐.๐๐๐ ม.	๑๐๐,๐๐๐	-	-	-	-	สามารถเก็บน้ำ ตามธรรมชาติ ๑ แห่ง	สภาพคลองมี ความสะอาดและมี พื้นที่กักเก็บน้ำได้ มากขึ้น ประชาชน มีน้ำใช้เพื่อ การเกษตร	กองช่าง
๑๐	ก่อสร้างฝายน้ำล้น บริเวณต้นน้ำเขาน้อย- สวนนายตึก หมู่ที่ ๗ ตำบลเกวียนหัก	เพื่อให้ประชาชน ได้มีน้ำใช้ในฤ ดูแล้ง	ก่อสร้างฝายกั้นน้ำ ตามแบบ มาตรฐานก่อสร้าง ฝายน้ำล้น มช. ๒๕๖๗)	๗๐๐,๐๐๐	-	-	-	-	ได้รับประโยชน์ จากฝายกั้นน้ำ และแหล่งกัก เก็บน้ำตาม ธรรมชาติ ๑ แห่ง	สามารถแก้ปัญหา ภัยแล้ง ประชาชน มีน้ำใช้เพื่อ การเกษตรอย่าง พอเพียง	กองช่าง
๑๑	ก่อสร้างฝายกั้น น้ำเค็มบริเวณ ท้ายนาบางชั้นพร ประสานวงษ์ หมู่ที่ ๓ ตำบลเกวียนหัก	เพื่อให้ประชาชน ได้มีน้ำใช้ในฤ ดูแล้ง	ก่อสร้างฝายกั้นน้ำ (ตามแบบ มาตรฐานก่อสร้าง ฝายน้ำล้น มช. ๒๕๖๗)	๗๐๐,๐๐๐	-	-	-	-	ได้รับประโยชน์ จากฝายกั้นน้ำ และแหล่งกัก เก็บน้ำตาม ธรรมชาติ ๑ แห่ง	สามารถแก้ปัญหา ภัยแล้ง ประชาชน มีน้ำใช้เพื่อ การเกษตรอย่าง พอเพียง	กองช่าง
รวม	๑๑ โครงการ	-	-	๑๓,๒๘๒,๐๐๐	๗๐๐,๐๐๐	-	-	-	-	-	-

๒.๒ แผนงานสร้างความเข้มแข็งของชุมชน

ที่	โครงการ	วัตถุประสงค์	เป้าหมาย (ผลผลิตของ โครงการ)	งบประมาณและที่ผ่านมา						ตัวชี้วัด (KPI)	ผลที่คาดว่าจะ ได้รับ	หน่วยงาน รับผิดชอบหลัก	
				๒๕๖๖ (บาท)	๒๕๖๗ (บาท)	๒๕๖๘ (บาท)	๒๕๖๙ (บาท)	๒๕๗๐ (บาท)	รวม				
๑	โครงการอบรม และศึกษาดูงาน เพื่อเพิ่มพูน ศักยภาพให้กับ กลุ่มอาสาสมัคร/ กลุ่มอาชีพ	เพื่อเสริมสร้าง ความรู้และ ศักยภาพการพัฒนา งานกลุ่ม อาสาสมัคร/กลุ่ม อาชีพ	อาสาสมัคร/ สมาชิกกลุ่มใน ตำบลเวียงน้ก และเจ้าหน้าที่ที่ เกี่ยวข้อง จำนวน ๑๐๐ คน	๑๕๐,๐๐๐	๑๕๐,๐๐๐	๑๕๐,๐๐๐	๑๕๐,๐๐๐	๑๕๐,๐๐๐	๑๕๐,๐๐๐	๑๕๐,๐๐๐	จำนวน ผู้เข้าร่วม กิจกรรมที่ ได้รับความรู้ ได้	กลุ่มอาสาสมัคร/กลุ่ม อาชีพที่สามารถนำ ความรู้ที่ได้มาปรับ ใช้และพัฒนาอาชีพ ให้มีรายได้เพิ่มขึ้น และเกิดการเจริญรู้	สำนักปลัดฯ
รวม	๑ โครงการ	-	-	๑๕๐,๐๐๐	๑๕๐,๐๐๐	๑๕๐,๐๐๐	๑๕๐,๐๐๐	๑๕๐,๐๐๐	๑๕๐,๐๐๐	-	-	-	

- ก. ยุทธศาสตร์จังหวัดที่ ๑ ส่งเสริมการผลิตสินค้าเกษตรให้ได้มาตรฐานสากลและขยายฐานการตลาดนานาชาติ
ยุทธศาสตร์จังหวัดที่ ๒ สร้างเสริมบริการขั้นพื้นฐานด้านการค้า การลงทุน การท่องเที่ยวและอัญมณี ส่งเสริมภูมิมูลค่าสูง
- ข. ยุทธศาสตร์การพัฒนาขององค์กรปกครองส่วนท้องถิ่นในเขตจังหวัด ยุทธศาสตร์ที่ ๑ ด้านโครงสร้างพื้นฐาน
- ค. ยุทธศาสตร์กลุ่มจังหวัดตะวันออก ๒ ยุทธศาสตร์ที่ ๖ เพิ่มขีดความสามารถด้านอุตสาหกรรมและการลงทุน

๓. ยุทธศาสตร์การพัฒนาด้านโครงสร้างพื้นฐานทุกด้าน

๓.๑ แผนงานอุตสาหกรรมและการโยธา

ที่	โครงการ	วัตถุประสงค์	เป้าหมาย (ผลผลิตของโครงการ)	งบประมาณและที่ผ่านมา				ตัวชี้วัด (KPI)	ผลที่คาดว่าจะได้รับ	หน่วยงาน รับผิดชอบหลัก
				๒๕๖๖ (บาท)	๒๕๖๗ (บาท)	๒๕๖๘ (บาท)	๒๕๖๙ (บาท)			
๑	ก่อสร้างฝั้งกั้นน้ำ ชนิด กำแพงกันดินคอนกรีต เสริมเหล็ก บริเวณ คลองน้อย ซอย ๕ หมู่ที่ ๑ ตำบลเกวียนหัก	เพื่อป้องกันน้ำ เซาะตลิ่ง	ก่อสร้างกำแพงกันดิน สูง ๒.๕๐ ม. ยาว ๓๕.๐๐ ม.	-	-	-	-	การพัฒนา โครงสร้างพื้นฐาน อย่างทั่วถึงเพิ่มขึ้น	สามารถ แก้ปัญหาหน้ากัด เซาะตลิ่ง	กองช่าง
๒	ก่อสร้างถนน คสล. บ้านตะปอนใหญ่ ซอย ๒ หมู่ที่ ๑ ตำบล เกวียนหัก (แยกบ้าน ลุงหนาน)	เพื่อประชาชนมี การคมนาคมที่ สะดวก	ก่อสร้างถนน คสล. ขนาดกว้าง ๒.๕๐ ม. ยาว ๓๐๐.๐๐ ม. หนา ๐.๑๕ ม หรือให้ มีพื้นที่คอนกรีตไม่ น้อยกว่า ๗๕๐.๐๐ ตร.ม.	-	-	-	-	การพัฒนา โครงสร้างพื้นฐาน อย่างทั่วถึงเพิ่มขึ้น	ประชาชน ได้รับความ สะดวกใน การคมนาคม	กองช่าง

ที่	โครงการ	วัตถุประสงค์	เป้าหมาย (ผลผลิตของ โครงการ)	งบประมาณและที่ผ่านมา					ตัวชี้วัด (KPI)	ผลที่คาดว่าจะ ได้รับ	หน่วยงาน รับผิดชอบหลัก
				๒๕๖๖ (บาท)	๒๕๖๗ (บาท)	๒๕๖๘ (บาท)	๒๕๖๙ (บาท)	๒๕๗๐ (บาท)			
๓	ขยายถนนคอนกรีตเสริมเหล็ก บริเวณหัก-สุขุมวิท ซอย ๑ หมู่ที่ ๑ ตำบล เกวียนหัก	เพื่อประชาชนมี การคมนาคมที่ สะดวก	ขยายถนน คสล.	๓๐๐,๐๐๐	-	-	-	-	การพัฒนา ด้าน โครงสร้างพื้นฐาน อย่างทั่วถึงเพิ่มขึ้น	ประชาชน ได้รับความสะดวก ใน การคมนาคม	กองช่าง
๔	ขยายถนนคอนกรีตเสริมเหล็ก บริเวณหัก-สุขุมวิท ซอย ๓ หมู่ที่ ๑ ตำบล เกวียนหัก	เพื่อประชาชนมี การคมนาคมที่ สะดวก	ขยายถนน คสล.	๓๐๐,๐๐๐	-	-	-	-	การพัฒนา ด้าน โครงสร้างพื้นฐาน อย่างทั่วถึงเพิ่มขึ้น	ประชาชน ได้รับความสะดวก ใน การคมนาคม	กองช่าง
๕	ก่อสร้างผนังกันน้ำ บริเวณหัวสะพานคลอง ตะบองใหญ่ หน้บ้าน ยายชื่น หมู่ที่ ๑ ตำบล เกวียนหัก	เพื่อป้องกันน้ำ เาะตลิ่ง	ก่อสร้างกำแพงกัน ดิน	๕๐๐,๐๐๐	-	-	-	-	การพัฒนา ด้าน โครงสร้างพื้นฐาน อย่างทั่วถึงเพิ่มขึ้น	สามารถ แก้ไขปัญหา น้ำกัด เาะตลิ่ง	กองช่าง

ที่	โครงการ	วัตถุประสงค์	เป้าหมาย (ผลผลิตของโครงการ)	งบประมาณและที่ผ่านมา					ตัวชี้วัด (KPI)	ผลที่คาดว่าจะ ได้รับ	หน่วยงาน รับผิดชอบหลัก
				๒๕๖๖ (บาท)	๒๕๖๗ (บาท)	๒๕๖๘ (บาท)	๒๕๖๙ (บาท)	๒๕๗๐ (บาท)			
๖	ก่อสร้างถนน คสล เกวียนหัก-สุขุมวิท ซอย ๑ หมู่ที่ ๑ ตำบล เกวียนหัก	เพื่อประชาชนมี การคมนาคมที่ สะดวก	ก่อสร้างถนน คสล. ขนาดกว้าง ๓.๐๐ ม. ยาว ๔๑๐ ม. หนา ๐.๑๕ ม. หรือให้มีพื้นที่ คอนกรีตไม่น้อยกว่า ๑,๒๓๐ ตร.ม.	-	-	-	-	-	ประชาชน ได้รับความ สะดวกใน การคมนาคม	กองช่าง	
๗	ก่อสร้างฝายกั้นน้ำเดิม พร้อมสะพาน หมู่ที่ ๑ ตำบลเกวียนหัก เชื่อม หมู่ที่ ๑ ตำบล ตะปอน อำเภอชลุง จังหวัดลำพูนบุรี	เพื่อให้ ประชาชนได้มี น้ำใช้ในฤดูแล้ง	ก่อสร้างฝายน้ำล้น ขนาดกว้าง ๑๕.๐๐ ม. ลึก ๖.๐๐ เมตร พร้อมสะพาน	-	-	-	-	-	สามารถ แก้ปัญหา ภัยแล้ง ประชาชนมีน้ำ ใช้เพื่อ การเกษตรอย่าง พอเพียง	กองช่าง	
๘	ขยายถนนคอนกรีต เสริมเหล็ก ตะปอน ใหญ่ ซอย ๕ หมู่ที่ ๑ ตำบลเกวียนหัก	เพื่อประชาชนมี การคมนาคมที่ สะดวก	ขยายถนน คสล.	-	-	-	-	-	ประชาชนได้รับ ความสะดวกใน การคมนาคม	กองช่าง	
๙	ขยายถนนคอนกรีต เสริมเหล็ก ตะปอน ใหญ่ ซอย ๕/๑ หมู่ที่ ๑ ตำบลเกวียนหัก	เพื่อประชาชนมี การคมนาคมที่ สะดวก	ขยายถนน คสล.	-	-	-	-	-	ประชาชนได้รับ ความสะดวกใน การคมนาคม	กองช่าง	

ที่	โครงการ	วัตถุประสงค์	เป้าหมาย (ผลผลิตของโครงการ)	งบประมาณและที่ผ่านมา					ตัวชี้วัด (KPI)	ผลที่คาดว่าจะได้รับ	หน่วยงาน รับผิดชอบหลัก
				๒๕๖๖ (บาท)	๒๕๖๗ (บาท)	๒๕๖๘ (บาท)	๒๕๖๙ (บาท)	๒๕๗๐ (บาท)			
๑๐	เรียงหินยาแนว โรงสีข้าว ตะปอนใหญ่ ซอย ๑ หมู่ที่ ๑ ตำบล เกวียนหัก	เพื่อป้องกันน้ำ เซาะตลิ่ง	เรียงหินยาแนว	-	-	-	-	-	การพัฒนาด้าน โครงสร้างพื้นฐาน อย่างทั่วถึงเพิ่มขึ้น	สามารถ แก้ปัญหา กัดเซาะตลิ่ง	กองช่าง
๑๑	ก่อสร้างถนน คสล. พร้อมวางท่อระบายน้ำ บ้านคานรูดซอย ๒ และบ้านคานรูดซอย ๓ หมู่ที่ ๒ ตำบล เกวียนหัก	เพื่อประชาชนมี การคมนาคมที่ สะดวก	ก่อสร้างถนน คสล. ขนาด กว้าง ๓.๕๐ ม. ยาว ๒๐๐ ม. หน้า ๐.๑๕ ม. หรือให้ มีพื้นที่คอนกรีตไม่น้อย กว่า ๗๐๐.๐๐ ตร.ม. พร้อมวางท่อระบายน้ำ	-	-	-	-	-	การพัฒนาด้าน โครงสร้างพื้นฐาน อย่างทั่วถึงเพิ่มขึ้น	ประชาชน ได้รับความ สะดวกใน การคมนาคม	กองช่าง
๑๒	ปรับปรุงท่อระบายน้ำ หน้าบ้านนางปิ่น พืชมกิง หมู่ที่ ๒ ตำบล เกวียนหัก	เพื่อแก้ไขปัญหา น้ำท่วมขัง และมี การระบายน้ำ อย่างสะดวก	เปลี่ยนท่อระบายน้ำ ให้มีขนาดใหญ่กว่าเดิม	-	-	-	-	-	การพัฒนาด้าน โครงสร้างพื้นฐาน อย่างทั่วถึงเพิ่มขึ้น	แก้ไขน้ำท่วมขัง และมีการระบาย น้ำอย่างสะดวก	กองช่าง
๑๓	ก่อสร้างถนน คสล. ขอร่วมพัฒนา หมู่ที่ ๒ ตำบลเกวียนหัก (ต่อจากของเดิม)	เพื่อประชาชนมี การคมนาคมที่ สะดวก	ก่อสร้างถนน คสล. ขนาด กว้าง ๕.๐๐ ม. ยาว ๑๙๔.๐๐ ม. หน้า ๐.๑๕ ม. หรือให้มีพื้นที่เท คอนกรีตไม่น้อยกว่า ๙๗๐.๐๐ ตร.ม.	-	-	-	-	-	การพัฒนาด้าน โครงสร้างพื้นฐาน อย่างทั่วถึงเพิ่มขึ้น	ประชาชน ได้รับความ สะดวกใน การคมนาคม	กองช่าง

ที่	โครงการ	วัตถุประสงค์	เป้าหมาย (ผลผลิตของโครงการ)	งบประมาณและที่ผ่านมา					ตัวชี้วัด (KPI)	ผลที่คาดว่าจะได้รับ	หน่วยงาน รับผิดชอบหลัก
				๒๕๖๖ (บาท)	๒๕๖๗ (บาท)	๒๕๖๘ (บาท)	๒๕๖๙ (บาท)	๒๕๗๐ (บาท)			
๑๔	ก่อสร้างผนังกันน้ำกัน ตลิ่งพัง บริเวณบ้านนาง จุฑาทิพย์ สร้างสม คลองคานรูด หมู่ที่ ๔ ตำบลเกวียนหัก	เพื่อป้องกันน้ำ เซาะตลิ่ง	ก่อสร้างผนังกันน้ำกัน ตลิ่งพัง ยาวไม่น้อยกว่า ๒๗.๘๘ ม. สูงเฉลี่ย ๓.๕๐ ม. (ตามแบบ แปลนที่เทศบาล กำหนด)	๔๘๐,๐๐๐	-	-	-	-	การพัฒนาด้าน โครงสร้างพื้นฐาน อย่างทั่วถึงเพิ่มขึ้น	สามารถ แก้ปัญหา กัดเซาะตลิ่ง	กองช่าง
๑๕	ก่อสร้างถนนคอนกรีต เสริมเหล็ก เกวียนหัก- สุขุมวิท ซอย ๘ หมู่ที่ ๔ ตำบลเกวียนหัก (ต่อจากของเดิม)	เพื่อประชาชนมี การคมนาคมที่ สะดวก	ก่อสร้างถนน คสล. ขนาดกว้าง ๓.๐๐ ม. ยาว ๒๐๐.๐๐ม. หน้า ๐.๑๕ ม. หรือให้มีพื้นที่ เทคอนกรีตไม่น้อยกว่า ๖๐๐.๐๐ ตร.ม.	๔๒๐,๐๐๐	-	-	-	-	การพัฒนาด้าน โครงสร้างพื้นฐาน อย่างทั่วถึงเพิ่มขึ้น	ประชาชน ได้รับความ สะดวกใน การคมนาคม	กองช่าง
๑๖	วางท่อระบายน้ำ เกวียนหัก -สุขุมวิท ซอย ๘ หมู่ที่ ๔ ตำบล เกวียนหัก	เพื่อแก้ไขปัญหา น้ำท่วมขัง และมี การระบายน้ำ อย่างสะดวก	วางท่อระบายน้ำ คสล. ขนาด Ø ๑.๐๐ ม. พร้อมบ่อพัก	๔๐๐,๐๐๐	-	-	-	-	การพัฒนาด้าน โครงสร้างพื้นฐาน อย่างทั่วถึงเพิ่มขึ้น	แก้ไขปัญหาน้ำท่วมขัง และมีการระบาย น้ำอย่างสะดวก	กองช่าง

ที่	โครงการ	วัตถุประสงค์	เป้าหมาย (ผลผลิตของโครงการ)	งบประมาณและที่ผ่านมา					ตัวชี้วัด (KPI)	ผลที่คาดว่าจะได้รับ	หน่วยงาน รับผิดชอบหลัก
				๒๕๖๖ (บาท)	๒๕๖๗ (บาท)	๒๕๖๘ (บาท)	๒๕๖๙ (บาท)	๒๕๗๐ (บาท)			
๑๗	ก่อสร้างถนน คสล. ทางเข้าสวนนางงามภาค หมู่ที่ ๔ ตำบลเวียงหัก	เพื่อประชาชนมี การคมนาคมที่ สะดวก	ก่อสร้างถนน คสล. ขนาด กว้าง ๓.๐๐ ม. ยาว ๕๐๐.๐๐ ม. หนา ๐.๑๕ ม. หรือใหม่พื้นที่เท คอนกรีตไม่น้อยกว่า ๑,๕๐๐.๐๐ ตร.ม.	-	-	-	-	-	การพัฒนาด้าน โครงสร้างพื้นฐาน อย่างทั่วถึงเพิ่มขึ้น	ประชาชน ได้รับความ สะดวกใน การคมนาคม	กองช่าง
๑๘	ก่อสร้างถนนคสล. เวียนหัก-สุขุมวิท ซอย ๖ หมู่ที่ ๔ ตำบล เวียงหัก	เพื่อประชาชนมี การคมนาคมที่ สะดวก	ก่อสร้างถนน คสล. ขนาดกว้าง ๔.๐๐ ม. ยาว ๒๗๓.๐๐ ม. หนา ๐.๑๕ ม. หรือใหม่พื้นที่เท คอนกรีตไม่น้อยกว่า ๑,๐๙๒.๐๐ ตร.ม.	-	-	-	-	-	การพัฒนาด้าน โครงสร้างพื้นฐาน อย่างทั่วถึงเพิ่มขึ้น	ประชาชน ได้รับความ สะดวกใน การคมนาคม	กองช่าง
๑๙	ก่อสร้างถนนคสล. เวียนหัก-สุขุมวิท ซอย ๗ หมู่ที่ ๔ ตำบล เวียงหัก	เพื่อประชาชนมี การคมนาคมที่ สะดวก	ก่อสร้างถนน คสล. ขนาด กว้าง ๓.๐๐ ม. ยาว ๑๐๐.๐๐ ม. หนา ๐.๑๕ ม. หรือใหม่พื้นที่เท คอนกรีตไม่น้อยกว่า ๓๐๐.๐๐ ตร.ม.	-	-	-	-	-	การพัฒนาด้าน โครงสร้างพื้นฐาน อย่างทั่วถึงเพิ่มขึ้น	ประชาชน ได้รับความ สะดวกใน การคมนาคม	กองช่าง
๒๐	ก่อสร้างถนนคสล. เวียนหัก-สุขุมวิท ซอย ๔ หมู่ที่ ๔ ตำบล เวียงหัก	เพื่อประชาชนมี การคมนาคมที่ สะดวก	ก่อสร้างถนน คสล. ขนาด กว้าง ๓.๐๐ ม. ยาว ๒๘๖.๐๐ ม. หนา ๐.๑๕ ม. หรือใหม่พื้นที่เท คอนกรีตไม่น้อยกว่า ๘๕๕.๐๐ ตร.ม.	-	-	-	-	-	การพัฒนาด้าน โครงสร้างพื้นฐาน อย่างทั่วถึงเพิ่มขึ้น	สามารถ แก้ปัญหา กีดขวางได้ถึง	กองช่าง

ที่	โครงการ	วัตถุประสงค์	เป้าหมาย (ผลผลิตของโครงการ)	งบประมาณและที่ผ่านมา					ตัวชี้วัด (KPI)	ผลที่คาดว่าจะ ได้รับ	หน่วยงาน รับผิดชอบหลัก
				๒๕๖๖ (บาท)	๒๕๖๗ (บาท)	๒๕๖๘ (บาท)	๒๕๖๙ (บาท)	๒๕๗๐ (บาท)			
๒๑	ก่อสร้างผนังกันน้ำ กันตลิ่งพัง คลองคานูรุด หมู่ที่ ๔ ตำบลเกวียนหัก	เพื่อป้องกันน้ำเซาะ ตลิ่ง	จัดทำผนังกันน้ำ คอนกรีต ยาว ๔๐๐.๐๐ ม. (ตาม แบบแปลนที่เทศบาล กำหนด)	-	-	-	-	-	การพัฒนาด้าน โครงสร้างพื้นฐาน อย่างทั่วถึงเพิ่มขึ้น	สามารถแก้ปัญหา น้ำกัดเซาะตลิ่ง	กองช่าง
๒๒	ก่อสร้างผนังกันตลิ่ง คลองเกวียนหัก บริเวณ สะพานคลองเกวียนหัก หมู่ที่ ๖ เข็มหมู่ที่ ๗ ตำบลเกวียนหัก	เพื่อป้องกันดินถล่ม	จัดทำผนังกันน้ำ คอนกรีต	-	-	-	-	-	การพัฒนาด้าน โครงสร้างพื้นฐาน อย่างทั่วถึงเพิ่มขึ้น	สามารถแก้ปัญหา น้ำกัดเซาะตลิ่ง	กองช่าง
๒๓	ก่อสร้างถนนคสล. หน้าบ้านครูเทียนชัย หมู่ที่ ๕ ตำบลเกวียนหัก	เพื่อประชาชนมีการ คมนาคมที่สะดวก	ก่อสร้างถนน คสล. ขนาดกว้าง ๓.๐๐ ม. ยาว ๓๐๐.๐๐ ม. หนา ๐.๑๕ ม. หรือให้มี พื้นที่คอนกรีตไม่ น้อยกว่า ๙๐๐.๐๐ ตร.ม.	-	-	-	-	-	การพัฒนาด้าน โครงสร้างพื้นฐาน อย่างทั่วถึงเพิ่มขึ้น	ประชาชน ได้รับความ สะดวกใน การคมนาคม	กองช่าง
๒๔	วางท่อระบายน้ำ คสล. พร้อมขยายไหล่ทางถนน คสล. ขอย ราษฎร์ดำริ ๑ หมู่ที่ ๕ ตำบลเกวียนหัก	เพื่อประชาชนมีการ คมนาคมที่สะดวก และเพื่อเป็นการ ระบายน้ำอย่าง สะดวก	ปริมาณงาน วางท่อ ระบายน้ำคอนกรีต เสริมเหล็ก ๑๑.๐๐ ม. พร้อมบ่อพัก ยาว ๑๐๐.๐๐ ม. และขยาย ไหล่ทางถนนคสล.	-	-	-	-	-	การพัฒนาด้าน โครงสร้างพื้นฐาน อย่างทั่วถึงเพิ่มขึ้น	ประชาชน ได้รับความ สะดวกใน การคมนาคมและ มีการระบาย น้ำอย่างสะดวก	กองช่าง
๒๕	ก่อสร้างผนังกันน้ำพร้อม ราวกันตก (สแตนเลส) คลองน้ำจู้ บ้านเกวียนหัก ซอย ๘ หมู่ที่ ๕ ตำบล เกวียนหัก	เพื่อป้องกันน้ำเซาะ ตลิ่ง	จัดทำผนังกันน้ำ คอนกรีต พร้อมราว กันตก (สแตนเลส)	-	-	-	-	-	การพัฒนาด้าน โครงสร้างพื้นฐาน อย่างทั่วถึงเพิ่มขึ้น	สามารถแก้ปัญหา น้ำกัดเซาะตลิ่ง	กองช่าง

ที่	โครงการ	วัตถุประสงค์	เป้าหมาย (ผลผลิตของโครงการ)	งบประมาณและที่ผ่านมา					ตัวชี้วัด (KPI)	ผลที่คาดว่าจะได้รับ	หน่วยงาน รับผิดชอบหลัก
				๒๕๖๖ (บาท)	๒๕๖๗ (บาท)	๒๕๖๘ (บาท)	๒๕๖๙ (บาท)	๒๕๗๐ (บาท)			
๒๖	ซ่อมแซมประปาหมู่บ้าน หมู่ที่ ๕ ตำบล เกวียนหัก	เพื่อให้ประปาหมู่บ้านอยู่ในสภาพพร้อมใช้งาน	ซ่อมแซมประปาหมู่บ้าน	๑๐๐,๐๐๐	-	-	-	-	ประปาหมู่บ้านที่มีมาตรฐานพร้อมใช้งาน	ประปาหมู่บ้านอยู่ในสภาพที่พร้อมใช้งาน	กองช่าง
๒๗	ก่อสร้างรางระบายน้ำคอนกรีตเสริมเหล็ก (รูปตัวยู) ซอยตีสมบัติ (หน้าบ้านนางประยูร) หมู่ที่ ๕ ตำบลเกวียนหัก	เพื่อแก้ไขปัญหาน้ำท่วมขัง และมีการระบายน้ำอย่างสะดวก	ก่อสร้างรางระบายน้ำ ปริมาณงาน ปากรางกว้าง ๐.๕๐ ม. ลึก ๐.๕๐ ม. หนา ๐.๑๒ ม. ยาวไม่น้อยกว่า ๖.๐๐ ม.	๓๐,๐๐๐	-	-	-	-	การพัฒนาด้านโครงสร้างพื้นฐานอย่างทั่วถึงเพิ่มขึ้น	แก้ไขปัญหาท่วมขังและมีการระบายน้ำอย่างสะดวก	กองช่าง
๒๘	ชุดลอกคลองพร้อมผนังดินถม กั้นดินถม ซอยตีสมบัติ หมู่ที่ ๕ ตำบลเกวียนหัก	เพื่อป้องกันดินถล่ม	จัดทำผนังกั้นน้ำคอนกรีต	๓๐๐,๐๐๐	-	-	-	-	การพัฒนาด้านโครงสร้างพื้นฐานอย่างทั่วถึงเพิ่มขึ้น	สามารถแก้ปัญหาน้ำกัดเซาะตลิ่ง	กองช่าง
๒๙	วางท่อระบายน้ำบ้านเกวียนหัก ซอย ๒ หมู่ที่ ๖ ตำบลเกวียนหัก	เพื่อป้องกันน้ำท่วมขัง และมี การคมนาคมที่สะดวก	วางท่อระบายน้ำ คสล. ขนาด Ø ๐.๖๐ ม. พร้อมบ่อพัก ความยาวไม่น้อยกว่า ๑๐๐.๐๐ ม. (ตามแบบแปลนที่เทศบาลกำหนด)	๓๐๐,๐๐๐	-	-	-	-	การพัฒนาด้านโครงสร้างพื้นฐานอย่างทั่วถึงเพิ่มขึ้น	การระบายน้ำมีความสะดวกและป้องกันน้ำท่วมได้	กองช่าง
๓๐	ก่อสร้างถนนคสล. เกวียนหัก - สุขุมวิท ซอย ๑๐ หมู่ที่ ๖ ตำบล เกวียนหัก	เพื่อประชาชนมี การคมนาคมที่สะดวก	ก่อสร้างถนน คสล. ขนาดกว้าง ๔.๐๐ ม. ยาว ๖๐.๐๐ ม. หนา ๐.๑๕ ม. หรือให้มากกว่า เทคอนกรีตไม่น้อยกว่า ๒๔๐.๐๐ ม.	๑๖๘,๐๐๐	-	-	-	-	การพัฒนาด้านโครงสร้างพื้นฐานอย่างทั่วถึงเพิ่มขึ้น	ประชาชนได้รับความสะดวกในการคมนาคม	กองช่าง

ที่	โครงการ	วัตถุประสงค์	เป้าหมาย (ผลผลิตของ โครงการ)	งบประมาณและที่ผ่านมา					ตัวชี้วัด (KPI)	ผลที่คาดว่าจะ ได้รับ	หน่วยงาน รับผิดชอบหลัก
				๒๕๖๖ (บาท)	๒๕๖๗ (บาท)	๒๕๖๘ (บาท)	๒๕๖๙ (บาท)	๒๕๗๐ (บาท)			
๓๑	ก่อสร้างถนนคสล. พร้อมวางท่อระบายน้ำ บริเวณบ้านนายณอม หมู่ที่ ๖ ตำบลเวียงน้ก	เพื่อประชาชนมี การคมนาคมที่ สะดวกและเพื่อ แก้ไขปัญหา ท่วมซึ่ง และมีการ ระบายน้ำอย่าง สะดวก	ก่อสร้างถนน คสล. พร้อมวางท่อระบาย น้ำ คสล.	-	-	-	-	-	การพัฒนา โครงสร้างพื้นฐาน อย่างทั่วถึงเพิ่มขึ้น	ประชาชนได้รับ ความสะดวกใน การคมนาคมและ แก้ไขท่วมซึ่ง และมีการระบาย น้ำอย่างสะดวก	กองช่าง
๓๒	วางท่อระบายน้ำบริเวณ ซอยราษฎร์พัฒนา หมู่ที่ ๖ ตำบลเวียงน้ก	เพื่อประชาชนมี การคมนาคมที่ สะดวก	วางท่อระบายน้ำ คสล.	-	-	-	-	-	จำนวนครัวเรือน ที่ได้รับบริการพัฒนา ด้านโครงสร้าง พื้นฐานอย่างทั่วถึง	แก้ไขท่วมซึ่ง และมีการระบาย น้ำอย่างสะดวก	กองช่าง
๓๓	สร้างเส้นทางเบี่ยง เทริน บริเวณถนน สุขุมวิท (ขิมEsso) หมู่ที่ ๖ ตำบลเวียงน้ก	เพื่อประชาชนมี การคมนาคมที่ สะดวก	สร้างเส้นทางเบี่ยง ยูเทริน	-	-	-	-	-	การพัฒนา โครงสร้างพื้นฐาน อย่างทั่วถึงเพิ่มขึ้น	ประชาชนได้รับ ความสะดวกใน การคมนาคม	กองช่าง
๓๔	เรียงหินยาแนวคลอง เกี่ยวน้ก บริเวณบ้าน นางอรวรรณ อินทร์วงษ์ หมู่ที่ ๖ ตำบลเวียงน้ก	เพื่อป้องกัน เขาตลิ่ง	เรียงหินยาแนว ความยาวไม่น้อย กว่า ๑๐๐.๐๐ ม.	-	-	-	-	-	การพัฒนา โครงสร้างพื้นฐาน อย่างทั่วถึงเพิ่มขึ้น	สามารถ แก้ปัญหา กัดเซาะตลิ่ง	กองช่าง

ที่	โครงการ	วัตถุประสงค์	เป้าหมาย (ผลผลิตของโครงการ)	งบประมาณและที่ผ่านมา					ตัวชี้วัด (KPI)	ผลที่คาดว่าจะได้รับ	หน่วยงาน รับผิดชอบหลัก
				๒๕๖๖ (บาท)	๒๕๖๗ (บาท)	๒๕๖๘ (บาท)	๒๕๖๙ (บาท)	๒๕๗๐ (บาท)			
๓๕	ปรับปรุงผิวจราจรถนน เป็นถนนแอสฟัลต์ติก คอนกรีต ขอยราชรัฐ พัฒนา หมู่ที่ ๖ ตำบล เกวียนหัก	เพื่อประชาชนมี การคมนาคมที่ สะดวก	ปรับปรุงผิวจราจรถนน เป็นถนนแอสฟัลต์ติก คอนกรีต ขนาดกว้าง ๖.๕๐ ม. ยาว ๒๕๖.๐๐ ม. หนา ๐.๐๕ ม. หรือ ให้พื้นที่ปูยางไม่น้อย กว่า ๑,๖๖๔.๐๐ ตร.ม.	๘๐๐,๐๐๐	-	-	-	-	การพัฒนาด้าน โครงสร้าง พื้นฐานอย่าง ทั่วถึงเพิ่มขึ้น	ประชาชน ได้รับความ สะดวกใน การคมนาคม	กองช่าง
๓๖	ก่อสร้างถนนคสล. ราษฎร์รัฐพัฒนา ซอย ๑ หมู่ที่ ๖ ตำบล เกวียนหัก	เพื่อประชาชนมี การคมนาคมที่ สะดวก	ก่อสร้างถนน คสล. ขนาดกว้าง ๓.๐๐ ม. ยาว ๑๐๐.๐๐ ม. หนา ๐.๑๐ ม. หรือให้พื้นที่เท คอนกรีตไม่น้อยกว่า ๓๐๐.๐๐ ม.	๒๑๐,๐๐๐	-	-	-	-	การพัฒนาด้าน โครงสร้าง พื้นฐานอย่าง ทั่วถึงเพิ่มขึ้น	ประชาชน ได้รับความ สะดวกใน การคมนาคม	กองช่าง
๓๗	เรียงหินยาแนวกันน้ำ กั๊ดเขา บริเวณอ่างเก็บ น้ำวัดเกวียนหัก ซอย สุขุมวิท ๑๑ หมู่ที่ ๗ ตำบลเกวียนหัก	เพื่อป้องกันน้ำ เขาตลิ่ง	เรียงหินยาแนวกันน้ำกั๊ด เขา	๑,๐๐๐,๐๐๐	-	-	-	-	การพัฒนาด้าน โครงสร้าง พื้นฐานอย่าง ทั่วถึงเพิ่มขึ้น	สามารถ แก้ปัญหา กั๊ดเขาตลิ่ง	กองช่าง

ที่	โครงการ	วัตถุประสงค์	เป้าหมาย (ผลผลิตของโครงการ)	งบประมาณและที่ผ่านมา					ตัวชี้วัด (KPI)	ผลที่คาดว่าจะได้รับ	หน่วยงาน รับผิดชอบหลัก
				๒๕๖๖ (บาท)	๒๕๖๗ (บาท)	๒๕๖๘ (บาท)	๒๕๖๙ (บาท)	๒๕๗๐ (บาท)			
๓๘	ก่อสร้างถนน คสล. ขอยร่วมใจ ๒ หมู่ที่ ๗ ตำบลเกวียนหัก (ต่อจาก ของเดิม)	เพื่อประชาชนมี การคมนาคมที่ สะดวก	ก่อสร้างถนน คสล. ขนาดกว้าง ๔.๐๐ ม. ยาว ๑๐๐.๐๐ ม. หนา ๐.๑๕ ม. หรือให้พื้นที่ เทศบาลไม่น้อยกว่า ๔๐๐.๐๐ ตร.ม.	๒๘๐,๐๐๐	-	-	-	-	การพัฒนาด้าน โครงสร้าง พื้นฐานอย่าง ทั่วถึงเพิ่มขึ้น	ประชาชน ได้รับความ สะดวกใน การคมนาคม	กองช่าง
๓๙	ก่อสร้างถนนคสล. ข้างบ้านป่าภา - สวนเจ้ายี่ หมู่ที่ ๗ ตำบลเกวียนหัก	เพื่อประชาชนมี การคมนาคมที่ สะดวก	ก่อสร้างถนน คสล. ขนาดกว้าง ๓.๐๐ม. ยาว ๑๐๐.๐๐ ม. หนา ๐.๑๕ ม. หรือให้พื้นที่ เทศบาลไม่น้อยกว่า ๓๐๐.๐๐๐ ม.	๒๑๐,๐๐๐	-	-	-	-	การพัฒนาด้าน โครงสร้าง พื้นฐานอย่าง ทั่วถึงเพิ่มขึ้น	ประชาชน ได้รับความ สะดวกใน การคมนาคม	กองช่าง
๔๐	ก่อสร้างถนนคสล. สวนตุ๊ก-สวนนายพินัย หมู่ที่ ๗ ตำบลเกวียนหัก	เพื่อประชาชนมี การคมนาคมที่ สะดวก	ก่อสร้างถนน คสล. ขนาดกว้าง ๔.๐๐ ม. ยาว ๗๐.๐๐ ม. หนา ๐.๑๕ ม. หรือให้พื้นที่ เทศบาลไม่น้อยกว่า ๒๘๐.๐๐ ม.	๑๙๖,๐๐๐	-	-	-	-	การพัฒนาด้าน โครงสร้าง พื้นฐานอย่าง ทั่วถึงเพิ่มขึ้น	ประชาชน ได้รับความ สะดวกใน การคมนาคม	กองช่าง

ที่	โครงการ	วัตถุประสงค์	เป้าหมาย (ผลผลิตของโครงการ)	งบประมาณและที่ผ่านมา					ตัวชี้วัด (KPI)	ผลที่คาดว่าจะได้รับ	หน่วยงาน รับผิดชอบหลัก
				๒๕๖๖ (บาท)	๒๕๖๗ (บาท)	๒๕๖๘ (บาท)	๒๕๖๙ (บาท)	๒๕๗๐ (บาท)			
๔๑	เรียงหินยาแนว ซอย อุดมสามัคคี หมู่ที่ ๘ ตำบลเกวียนหัก	เพื่อแก้ไขปัญหา กัดเซาะตลิ่ง	เรียงหินยาแนวคลิก เฉลี่ย ๓.๐๐ ม. ยาว ๑๐๐.๐๐ ม.	-	-	-	-	-	การพัฒนา โครงสร้างพื้นฐาน อย่างทั่วถึงเพิ่มขึ้น	แก้ไขปัญหา กัดเซาะตลิ่ง	กองช่าง
๔๒	วางท่อระบายน้ำ บริเวณทางเข้าบ้าน นางสาวปรานอม บ้านน้ำข่อย ๓ (บ้านเกษตร) หมู่ที่ ๘ ตำบลเกวียนหัก	เพื่อแก้ไขปัญหา ท่วมขัง และมี การระบายน้ำ อย่างสะดวก	วางท่อระบายน้ำ คสล. ขนาด Ø ๐.๖๐ ม. พร้อมบ่อพัก ความ ยาวไม่น้อยกว่า ๒๐๐.๐๐ ม.	-	-	-	-	-	จำนวนครัวเรือน ที่ได้รับการพัฒนา ด้านโครงสร้าง พื้นฐานอย่างทั่วถึง	แก้ไขปัญหา ท่วมขัง และมี การระบายน้ำ อย่าง สะดวก	กองช่าง
๔๓	วางท่อระบายน้ำ บริเวณทางเข้าบ้าน นายวิสุทธิ์ หมู่ที่ ๘ ตำบลเกวียนหัก	เพื่อแก้ไขปัญหา ท่วมขัง และมี การระบายน้ำ อย่าง สะดวก	วางท่อระบายน้ำ คสล. ขนาด Ø ๑.๐๐ ม. พร้อมบ่อพัก ความ ยาวไม่น้อยกว่า ๒๐๐.๐๐ ม.	-	-	-	-	-	จำนวนครัวเรือน ที่ได้รับการพัฒนา ด้านโครงสร้าง พื้นฐานอย่างทั่วถึง	แก้ไขปัญหา ท่วมขัง และมี การระบายน้ำ อย่าง สะดวก	กองช่าง
๔๔	ก่อสร้างถนน คสล. บ้านน้ำข่อย หมู่ที่ ๘ (เกวียนทอง) หมู่ที่ ๘ ตำบลเกวียนหัก	เพื่อประชาชนมี การคมนาคมที่ สะดวก	ก่อสร้างถนน คสล. ขนาดกว้าง ๓.๕๐ ม. ยาว ๕๖.๐๐ ม. หนา ๐.๑๕ ม. หรือให้มี พื้นที่คอนกรีตไม่ น้อยกว่า ๑๕๖.๐๐ ตร.ม.	-	-	-	-	-	การพัฒนา โครงสร้างพื้นฐาน อย่างทั่วถึงเพิ่มขึ้น	ประชาชน ได้รับ ความสะดวก ในการ คมนาคม	กองช่าง

ที่	โครงการ	วัตถุประสงค์	เป้าหมาย (ผลผลิตของโครงการ)	งบประมาณและที่ผ่านมา					ตัวชี้วัด (KPI)	ผลที่คาดว่าจะได้รับ	หน่วยงาน รับผิดชอบหลัก
				๒๕๖๖ (บาท)	๒๕๖๗ (บาท)	๒๕๖๘ (บาท)	๒๕๖๙ (บาท)	๒๕๗๐ (บาท)			
๔๕	ซ่อมแซมถนนทางเข้าหมู่บ้านสิทธิกร ๒ หมู่ที่ ๙ ตำบลเกวียนหัก	เพื่อประชาชนมีการคมนาคมที่สะดวก	ก่อสร้างถนน คสล. ขนาดกว้าง ๕.๐๐ ม. ยาว ๕๐๐.๐๐ ม. หนา ๐.๑๕ ม. หรือใหม่พื้นที่คอนกรีตไม่น้อยกว่า ๒,๕๐๐ ตร.ม.	-	-	-	-	-	การพัฒนาด้านโครงสร้างพื้นฐานอย่างทั่วถึงเพิ่มขึ้น	ประชาชนมีการคมนาคมที่สะดวก	กองช่าง
๔๖	ก่อสร้างถนนคอนกรีตเสริมเหล็ก หลังหมู่บ้านสิทธิกร ๒ เชื่อมกับทางสำนักสงฆ์ ซอย ๑ หมู่ที่ ๙ ตำบลเกวียนหัก	เพื่อประชาชนมีการคมนาคมที่สะดวก	ก่อสร้างถนน คสล. ขนาดกว้าง ๕.๕๐ ม. ยาว ๗๗.๐๐ ม. หนา ๐.๑๕ ม. หรือใหม่พื้นที่คอนกรีตไม่น้อยกว่า ๔๒๓.๕๐ ตร.ม.	-	-	-	-	-	การพัฒนาด้านโครงสร้างพื้นฐานอย่างทั่วถึงเพิ่มขึ้น	ประชาชนได้รับความสะดวกในการคมนาคม	กองช่าง
๔๗	วางท่อระบายน้ำพร้อมบ่อพักชุมชนที่ราชพัสดุ เข้มท่อบ่อบำบัดเทศบาลเมืองสูง หมู่ที่ ๑๐ ตำบลเกวียนหัก	เพื่อแก้ไขปัญหาน้ำท่วมขัง และการระบายน้ำอย่างสะดวก	วางท่อระบายน้ำ คสล. ขนาด ๑๐.๖๐ ม. พร้อมบ่อพัก ความยาวไม่น้อยกว่า ๘๘.๐๐ ม.	-	-	-	-	-	การพัฒนาด้านโครงสร้างพื้นฐานอย่างทั่วถึงเพิ่มขึ้น	แก้ไขปัญหาท่วมขัง และมี การระบายน้ำอย่างสะดวก	กองช่าง

ที่	โครงการ	วัตถุประสงค์	เป้าหมาย (ผลผลิตของโครงการ)	งบประมาณและที่ผ่านมา					ตัวชี้วัด (KPI)	ผลที่คาดว่าจะได้รับ	หน่วยงาน รับผิดชอบหลัก
				๒๕๖๖ (บาท)	๒๕๖๗ (บาท)	๒๕๖๘ (บาท)	๒๕๖๙ (บาท)	๒๕๗๐ (บาท)			
๔๘	ก่อสร้างสะพานคอนกรีตเสริมเหล็กท่าเรือ ขอย ๓ หมู่ที่ ๑๐ ตำบลเกวียนหัก (สะพานทางเดิน ๒ และสะพานทางเดินที่ ๓)	เพื่อประชาชนมีการคมนาคมที่สะดวก	ก่อสร้างสะพาน คสล. สะพานทางเดิน ๒ ขนาด กว้าง ๑.๕๐ ม. ยาว ๑๕๙.๐๐ม. -สะพานทางเดิน ๓ ขนาด กว้าง ๑.๐๐ ม. ยาว ๓๒.๐๐ม.	-	-	-	-	-	การพัฒนาด้านโครงสร้างพื้นฐานอย่างทั่วถึงเพิ่มขึ้น	ประชาชนได้รับความสะดวกในการคมนาคม	กองช่าง
๔๙	วางท่อระบายน้ำและบ่อพัก ตั้งแตรีนไฮศรีม-สะพานคลองน้ำดำ หมู่ที่ ๑๐ ตำบลเกวียนหัก	เพื่อแก้ไขปัญหาท่วมขัง และมีภาระบายน้อย่างสะดวก	วางท่อระบายน้ำ คสล. ขนาด Ø ๐.๘๐ ม. พร้อมบ่อพัก คสล.ขนาด ๑.๒๐x๑.๒๐ ม. รวมระยะทางไม่น้อยกว่า ๒๖๓.๐๐ ม.	-	-	-	-	-	ได้รับการพัฒนาด้านโครงสร้างพื้นฐานอย่างทั่วถึงเพิ่มขึ้น	แก้ไขปัญหาท่วมขังและมีการระบายน้ำอย่างสะดวก	กองช่าง
๕๐	ก่อสร้างถนนคสล. พร้อมวางท่อระบายน้ำและบ่อพัก คสล. ชุมชนที่ราชพัสดุ หมู่ที่ ๑๐ ตำบลเกวียนหัก	เพื่อประชาชนมีการคมนาคมที่สะดวกและแก้ไขปัญหาหน้าท่วมขัง มีการระบายน้ำอย่างสะดวก	ก่อสร้างถนน คสล. ขนาดกว้าง ๓.๐๐ ม. ยาวไม่น้อยกว่า ๒๓๙.๐๐ ม. ทน ๐.๑๕ ม.หรือให้พื้นที่คอนกรีตไม่น้อยกว่า ๗๑๗.๐๐ ตร.ม. พร้อมวางระบายน้ำ ปริมาณงาน ปากรางกว้าง ๐.๔๐ ม.ลึก ๐.๔๐ ม. ทน ๐.๑๒ ม. ยาวไม่น้อยกว่า ๔๖๙.๐๐ ม.	-	-	-	-	-	การพัฒนาด้านโครงสร้างพื้นฐานอย่างทั่วถึงเพิ่มขึ้น	ประชาชนได้รับความสะดวกในการคมนาคม	กองช่าง

ที่	โครงการ	วัตถุประสงค์	เป้าหมาย (ผลผลิตของโครงการ)	งบประมาณและที่ผ่านมา					ตัวชี้วัด (KPI)	ผลที่คาดว่าจะ ได้รับ	หน่วยงาน รับผิดชอบหลัก
				๒๕๖๖ (บาท)	๒๕๖๗ (บาท)	๒๕๖๘ (บาท)	๒๕๖๙ (บาท)	๒๕๗๐ (บาท)			
๕๑	ปรับปรุงสถานที่บริเวณศาลเจ้าทุ่งประสิทธิ์ หมู่ที่ ๑๐ ตำบลเกรียนหัก	เพื่อปรับปรุงบริเวณศาลเจ้าทุ่งประสิทธิ์ ศาลเจ้าทุ่งขุนประสิทธิ์ ประสิทธิ์ ให้มีสภาพที่สวยงาม	ปรับปรุงสถานที่บริเวณศาลเจ้าทุ่งประสิทธิ์ โดยการ เทลงาน คสล. ขนาดกว้าง ๘.๕๐ ม. ยาว ๑๑.๐๐ ม.	๕๐,๐๐๐	-	-	-	-	การพัฒนาด้านโครงสร้างพื้นฐานอย่างทั่วถึงเพิ่มขึ้น	บริเวณศาลเจ้าทุ่งขุนประสิทธิ์ มีความสวยงามได้ ประโยชน์ร่วมกัน	กองช่าง
๕๒	ขยายไหล่ทาง บ้านหัวอ่าง ซอย ๑๐ หมู่ที่ ๑๐ ตำบลเกรียนหัก	เพื่อประชาชนมีการคมนาคมที่สะดวก	ขยายไหล่ทางถนนจาก ๓.๐๐ ม. เป็น ๕.๐๐ ม. x ๒๘๙.๐๐ ม.	๓๘๐,๐๐๐	-	-	-	-	การพัฒนาด้านโครงสร้างพื้นฐานอย่างทั่วถึงเพิ่มขึ้น	ประชาชนมีการคมนาคมที่สะดวก	กองช่าง
๕๓	วางท่อระบายน้ำ บ้านหัวอ่าง ซอย ๑๐ ตำบลเกรียนหัก	เพื่อแก้ไขปัญหา น้ำท่วมขัง และมีการระบายน้ำอย่างสะดวก	วางท่อระบายน้ำ คสล. ขนาด Ø๐.๖๐ ม. พร้อมบ่อพักรวมระยะทางไม่น้อยกว่า ๑๐๐.๐๐ ม.	๔๐๐,๐๐๐	-	-	-	-	การพัฒนาด้านโครงสร้างพื้นฐานอย่างทั่วถึงเพิ่มขึ้น	แก้ไขปัญหาท่วมขัง และมีการระบายน้ำอย่างสะดวก	กองช่าง
๕๔	วางท่อระบายน้ำ คอนกรีตเสริมเหล็ก พร้อมบ่อพักและปรับปรุงผิวจราจร ตั้งแต่สะพานเทศบาลเมืองซุง - ซอยร่วมใจพัฒนา หมู่ที่ ๑๐ ตำบลเกรียนหัก	เพื่อให้มีการระบายน้ำได้ดี และมีปริมาณน้ำที่สะดวก	ปริมาณงาน วางท่อระบายน้ำคอนกรีตเสริมเหล็ก ขนาด Ø ๐.๖๐ ม. จำนวน ๒๓๑ ท่อน บ่อพัก จำนวน ๒๕ บ่อ ความยาวรวมทั้งหมดไม่น้อยกว่า ๒๕๖.๐๐ ม.	๑,๐๖๐,๐๐๐	-	-	-	-	จำนวนครัวเรือนที่ได้รับการพัฒนาด้านโครงสร้างพื้นฐานอย่างทั่วถึง	แก้ไขปัญหาท่วมขัง และมีการระบายน้ำอย่างสะดวก	กองช่าง

ที่	โครงการ	วัตถุประสงค์	เป้าหมาย (ผลผลิตของโครงการ)	งบประมาณและที่ผ่านมา					ตัวชี้วัด (KPI)	ผลที่คาดว่าจะ ได้รับ	หน่วยงาน รับผิดชอบหลัก
				๒๕๖๖ (บาท)	๒๕๖๗ (บาท)	๒๕๖๘ (บาท)	๒๕๖๙ (บาท)	๒๕๗๐ (บาท)			
๕๕	ก่อสร้างถนนคสล. พร้อมวางท่อระบาย น้ำ บ้านหัวอ่าง ซอย ๑๐ (ถนนสายเก่า) หมู่ที่ ๑๐ ตำบล เกวียนหัก	เพื่อประชาชนมี การคมนาคมที่ สะดวก	ก่อสร้างถนน คสล. ขนาดกว้าง ๓.๐๐ ม. ยาว ๒๐๐.๐๐ ม. หนา ๐.๑๕ ม. หรือพื้นที่ไม่ น้อยกว่า ๖๐๐.๐๐ ตร.ม.และวางท่อระบาย น้ำคอนกรีตเสริมเหล็ก ขนาด ๗.๐๐ ม. พร้อมบ่อพัก ความยาว รวมทั้งหมดไม่น้อยกว่า ๒๐๐.๐๐ ม.	๑,๐๐๐,๐๐๐	-	-	-	-	การพัฒนา ด้านโครงสร้าง พื้นฐานอย่าง ทั่วถึงเพิ่มขึ้น	มีการระบายน้ำ อย่างสะดวกและ ประชาชนได้รับ ความสะดวกใน การคมนาคม	กองช่าง
๕๖	ก่อสร้างถนนคสล. บ้านหัวอ่าง ซอย ๑๐ (ซอย ๒) หมู่ที่ ๑๐ ตำบลเกวียนหัก	เพื่อประชาชนมี การคมนาคมที่ สะดวก	ก่อสร้างถนน คสล. ขนาดกว้าง ๓.๐๐ ม. ยาว ๖๐.๐๐ ม. หนา ๐.๑๕ ม. หรือใหม่พื้นที่ คอนกรีตไม่น้อยกว่า ๑๘๐.๐๐ ตร.ม.	๑๒๖,๐๐๐	-	-	-	-	การพัฒนา ด้านโครงสร้าง พื้นฐานอย่าง ทั่วถึงเพิ่มขึ้น	ประชาชน ได้รับความ สะดวกใน การคมนาคม	กองช่าง
๕๗	ก่อสร้างถนนคสล. บ้านหัวอ่าง ซอย ๑๐ (ซอย ๓) หมู่ที่ ๑๐ ตำบลเกวียนหัก	เพื่อประชาชนมี การคมนาคมที่ สะดวก	ก่อสร้างถนน คสล. ขนาดกว้าง ๓.๐๐ ม. ยาว ๖๐.๐๐ ม. หนา ๐.๑๕ ม. หรือใหม่พื้นที่ คอนกรีตไม่น้อยกว่า ๑๘๐.๐๐ ตร.ม.	๑๒๖,๐๐๐	-	-	-	-	การพัฒนา ด้านโครงสร้าง พื้นฐานอย่าง ทั่วถึงเพิ่มขึ้น	ประชาชน ได้รับความ สะดวกใน การคมนาคม	กองช่าง

ที่	โครงการ	วัตถุประสงค์	เป้าหมาย (ผลผลิตของโครงการ)	งบประมาณและที่ผ่านมา					ตัวชี้วัด (KPI)	ผลที่คาดว่าจะ ได้รับ	หน่วยงาน รับผิดชอบหลัก
				๒๕๖๖ (บาท)	๒๕๖๗ (บาท)	๒๕๖๘ (บาท)	๒๕๖๙ (บาท)	๒๕๗๐ (บาท)			
๕๘	ก่อสร้างรางระบายน้ำ ขอย ๑๐ (หลังโรงสี) หมู่ที่ ๑๐ ตำบล เกวียนหัก	เพื่อให้บริการ ระบายน้ำอย่าง สะดวกและเพื่อ ประชาชนมีกร คมนาคมที่สะดวก	ก่อสร้างรางระบายน้ำ	๕๐๐,๐๐๐	-	-	-	-	การพัฒนา ด้านโครงสร้าง พื้นฐานอย่าง ทั่วถึงเพิ่มขึ้น	มีการระบายน้ำ อย่างสะดวกและ ประชาชนได้รับ ความสะดวกใน การคมนาคม	กองช่าง
๕๙	ก่อสร้างถนนคสล. บ้านหัวอ่าง ขอย ๘ หมู่ที่ ๑๐ ตำบล เกวียนหัก	เพื่อประชาชนมี การคมนาคมที่ สะดวก	ก่อสร้างถนน คสล. ขนาดกว้าง ๔.๐๐ ม. ยาว ๕๐.๐๐ ม. หนา ๐.๑๕ ม. หรือพื้นที่ไม่ น้อยกว่า ๒๐๐.๐๐ ตร. ม.	๑๔๐,๐๐๐	-	-	-	-	การพัฒนา ด้านโครงสร้าง พื้นฐานอย่าง ทั่วถึงเพิ่มขึ้น	ประชาชน ได้รับความ สะดวกใน การคมนาคม	กองช่าง
๖๐	ลอกร่องระบายน้ำ ในหมู่บ้านเคหะ ชุมชน หมู่ที่ ๑๐ ตำบลเกวียนหัก	เพื่อรักษาความ สะอาดของแหล่ง น้ำ นำสิ่งกีดขวาง หรือเศษวัสดุพืช ต่างๆ ออก	ลอกร่องระบายน้ำ	๑๐๐,๐๐๐	-	-	-	-	การพัฒนา ด้านโครงสร้าง พื้นฐานอย่าง ทั่วถึงเพิ่มขึ้น	มีการระบายน้ำ อย่างสะดวก	กองช่าง
๖๑	ตีเส้นจราจร ถนน สายขลุ - พลับ หมู่ที่ ๑๐ ตำบลเกวียนหัก	เพื่อประชาชนมี การคมนาคมที่ สะดวก	ตีเส้นจราจร	๓๕๐,๐๐๐	-	-	-	-	จำนวน ครัวเรือน ที่ได้รับบริการ พัฒนาด้าน โครงสร้าง พื้นฐานอย่าง ทั่วถึง	ประชาชน ได้รับความ สะดวกใน การคมนาคม	กองช่าง

ที่	โครงการ	วัตถุประสงค์	เป้าหมาย (ผลผลิตของโครงการ)	งบประมาณและที่ผ่านมา					ตัวชี้วัด (KPI)	ผลที่คาดว่าจะได้รับ	หน่วยงาน รับผิดชอบหลัก
				๒๕๖๖ (บาท)	๒๕๖๗ (บาท)	๒๕๖๘ (บาท)	๒๕๖๙ (บาท)	๒๕๗๐ (บาท)			
๖๒	ก่อสร้างฝัมน้ำบ้านนางนิยม สะตอ, นายทิม อุเวช, นายอารมณ พวงเงิน ตลอดแดน หมู่ที่ ๓ ตำบลเกวียนหัก	เพื่อป้องกันน้ำเซาะตลิ่ง	จัดทำฝัมน้ำคอนกรีต	-	๑,๐๐๐,๐๐๐	-	-	-	การพัฒนาโครงสร้างพื้นฐานอย่างทั่วถึงเพิ่มขึ้น	สามารถแก้ปัญหาที่ตลิ่งเซาะตลิ่ง	กองช่าง
๖๓	ก่อสร้างฝัมน้ำกันตลิ่งฝั่งบ้านนางพวา มีรส หมู่ที่ ๓ ตำบลเกวียนหัก	เพื่อป้องกันน้ำเซาะตลิ่ง	ปริมาณงาน ยาวไม่น้อยกว่า ๒๕.๐๐ ม. สูง ๒.๕๐ ม. หนา ๐.๑๕ ม. (ตามแบบแปลนที่เทศบาลกำหนด)	-	๕๐๐,๐๐๐	-	-	-	การพัฒนาโครงสร้างพื้นฐานอย่างทั่วถึงเพิ่มขึ้นเป็นไปตามมาตรฐานกำหนด	สามารถแก้ปัญหาที่ตลิ่งเซาะตลิ่ง	กองช่าง
๖๔	ก่อสร้างฝัมน้ำกันตลิ่งฝั่งบริเวณบ้านนางจงดี ถึงบ้านนางมีจจา หมู่ที่ ๓ ตำบลเกวียนหัก	เพื่อป้องกันน้ำเซาะตลิ่ง	จัดทำฝัมน้ำคอนกรีต ยาว ๔๐ ม. (ตามแบบแปลนที่เทศบาลกำหนด)	-	๔๐๐,๐๐๐	-	-	-	การพัฒนาโครงสร้างพื้นฐานอย่างทั่วถึงเพิ่มขึ้น	สามารถแก้ปัญหาที่ตลิ่งเซาะตลิ่ง	กองช่าง

ที่	โครงการ	วัตถุประสงค์	เป้าหมาย (ผลผลิตของโครงการ)	งบประมาณและที่ผ่านมา				ตัวชี้วัด (KPI)	ผลที่คาดว่าจะได้รับ	หน่วยงาน รับผิดชอบหลัก
				๒๕๖๖ (บาท)	๒๕๖๗ (บาท)	๒๕๖๘ (บาท)	๒๕๖๙ (บาท)			
๖๕	ก่อสร้างถนน คลส. บ้านน้ำอู่ ซอย ๒ (ท่าหินดาด) หมู่ที่ ๘ ตำบลเกวียนหัก	เพื่อประชาชนมี การคมนาคมที่ สะดวก	ก่อสร้างถนน คลส. ขนาดกว้าง ๓.๐๐ ม. ยาว ๑๖๒.๐๐ ม. หนา ๐.๑๕ ม. หรือเพิ่มพื้นที่ คอนกรีตไม่น้อยกว่า ๔๘๖.๐๐ ตร.ม.	-	๓๔๐,๒๐๐	-	-	-	ประชาชน ได้รับความ สะดวกใน การคมนาคม	กองช่าง
๖๖	ก่อสร้างถนน คลส. บ้านแวงคลอง ซอย ๘ หมู่ที่ ๙ ตำบลเกวียนหัก	เพื่อประชาชนมี การคมนาคมที่ สะดวก	ก่อสร้างถนน คลส. ขนาดกว้าง ๕.๐๐ ม. ยาว ๒,๐๐๐.๐๐ ม. หนา ๐.๑๕ ม. หรือให้มี พื้นที่คอนกรีตไม่น้อย กว่า ๑๐,๐๐๐ ตร.ม.	-	๗,๐๐๐,๐๐๐	-	-	-	ประชาชน ได้รับความ สะดวกใน การคมนาคม	กองช่าง
๖๗	ก่อสร้างถนนคลส พร้อม ทำกำแพงกันตลิ่ง ซอย ทุ่งโพธิ์ หมู่ที่ ๓ ตำบล เกวียนหัก	เพื่อประชาชนมี การคมนาคมที่ สะดวกและเพื่อ ป้องกันน้ำเซาะ ตลิ่ง	ก่อสร้างถนน คลส. ขนาดกว้าง ๔.๐๐ ม. ยาว ๒๐๐.๐๐ ม. หนา ๐.๑๕ ม. หรือเพิ่มพื้นที่ เท คสล.ไม่น้อยกว่า ๘๐๐.๐๐ ตร.ม. พร้อม ทำกำแพงกันตลิ่ง	-	๑,๔๘๐,๐๐๐	-	-	-	ประชาชน ได้รับความ สะดวกใน การคมนาคม และสามารถ แก้ปัญหา น้ำกัดเซาะตลิ่ง	กองช่าง

ที่	โครงการ	วัตถุประสงค์	เป้าหมาย (ผลผลิตของโครงการ)	งบประมาณและที่ผ่านมา					ตัวชี้วัด (KPI)	ผลที่คาดว่าจะได้รับ	หน่วยงาน รับผิดชอบหลัก
				๒๕๖๖ (บาท)	๒๕๖๗ (บาท)	๒๕๖๘ (บาท)	๒๕๖๙ (บาท)	๒๕๗๐ (บาท)			
๖๘	ก่อสร้างผนังกันดินถล่ม พร้อมซ่อมแซมหูช้างฝาย บริเวณฝายบ้านนาย ประทีป ปันนที หมู่ที่ ๓ ตำบลเวียงหัท	เพื่อป้องกันน้ำ เซาะตลิ่ง	ปริมาณงาน ผนังกันดิน ถล่ม สูง ๒.๕๐ ม. ยาว ๑๕.๐๐ ม. พร้อม ซ่อมแซมหูช้างฝาย	-	-	๒๕๐,๐๐๐	-	-	การพัฒนาด้าน โครงสร้าง พื้นฐานอย่าง ทั่วถึงเพิ่มขึ้น	สามารถ แก้ปัญหาหน้า เซาะตลิ่ง	กองช่าง
๖๙	ก่อสร้างผนังกันน้ำ บริเวณบ้านนายพันเลิศ สุญญาจารย์ หมู่ที่ ๓ ตำบลเวียงหัท	เพื่อป้องกันน้ำ เซาะตลิ่ง	จัดทำผนังกันน้ำ คอนกรีต (ตามแบบ แปลนที่เทศบาล กำหนด)	-	-	๓๐๐,๐๐๐	-	-	การพัฒนาด้าน โครงสร้างพื้นฐาน อย่างทั่วถึงเพิ่มขึ้น กีดเซาะตลิ่ง	สามารถ แก้ปัญหาหน้า กีดเซาะตลิ่ง	กองช่าง
๗๐	ก่อสร้างผนังกันน้ำ ระหว่งที่ดินของ นายสุพจน์ ภารกิจ ถึง บ้านนายมนัส บุญมี หมู่ที่ ๓ ตำบลเวียงหัท	เพื่อป้องกันน้ำ เซาะตลิ่ง	จัดทำผนังกันน้ำ คอนกรีต (ตามแบบ แปลนที่เทศบาล กำหนด)	-	-	๓๐๐,๐๐๐	-	-	การพัฒนาด้าน โครงสร้างพื้นฐาน อย่างทั่วถึงเพิ่มขึ้น กีดเซาะตลิ่ง	สามารถ แก้ปัญหาหน้า กีดเซาะตลิ่ง	กองช่าง
๗๑	ก่อสร้างถนนคอนกรีต เสริมเหล็ก บ้านแถว คลอง ขอย ๕ หมู่ที่ ๙ ตำบลเวียงหัท	เพื่อประชาชนมี การคมนาคมที่ สะดวก	ก่อสร้างถนน คสล. ขนาดกว้าง ๕.๐๐ ม. ยาว ๒,๐๐๐.๐๐ ม. หนา ๐.๑๕ ม. หรือให้มี พื้นที่คอนกรีตไม่น้อย กว่า ๑๐,๐๐๐ ตร.ม.	-	-	๗,๐๐๐,๐๐๐	-	-	การพัฒนาด้าน โครงสร้างพื้นฐาน อย่างทั่วถึงเพิ่มขึ้น การคมนาคม	ประชาชน ได้รับความ สะดวกใน การคมนาคม	กองช่าง

๓.๒ แผนงานเกษตรและชุมชน

ที่	โครงการ	วัตถุประสงค์	เป้าหมาย (ผลผลิตของโครงการ)	งบประมาณและที่ผ่านมา					ตัวชี้วัด (KPI)	ผลที่คาดว่าจะได้รับ	หน่วยงาน รับผิดชอบหลัก
				๒๕๖๖ (บาท)	๒๕๖๗ (บาท)	๒๕๖๘ (บาท)	๒๕๖๙ (บาท)	๒๕๗๐ (บาท)			
๑	ขยายเขตไฟฟ้า ซอยบ้านนางปรานอม อนุภาคนที่ ๒ ตำบลเกวียนหัก	เพื่อให้ประชาชนได้มีไฟฟ้าใช้อย่างทั่วถึงทุกครัวเรือน	ขยายเขตไฟฟ้า ซอยบ้านนางปรานอม หมู่ที่ ๒ ตำบลเกวียนหัก	-	-	-	-	-	การพัฒนาฐานโครงสร้างพื้นฐานอย่างทั่วถึงเพิ่มขึ้น	ประชาชนได้รับความปลอดภัย ลดการเกิดอุบัติเหตุ	กองช่าง (อุดหนุน)
๒	ไฟร่ายทาง บริเวณซอยราษฎร์พัฒนา หมู่ที่ ๖ ตำบลเกวียนหัก	เพื่อให้ประชาชนได้มีไฟฟ้าใช้อย่างทั่วถึงทุกครัวเรือน	ไฟร่ายทาง บริเวณซอยราษฎร์พัฒนา หมู่ที่ ๖ ตำบลเกวียนหัก	-	-	-	-	-	การพัฒนาฐานโครงสร้างพื้นฐานอย่างทั่วถึงเพิ่มขึ้น	ประชาชนได้รับความปลอดภัย ลดการเกิดอุบัติเหตุ	กองช่าง (อุดหนุน)
๓	ขยายเขตประปา ซอย ๘ (ดีสมบัติ) หมู่ที่ ๕ ตำบลเกวียนหัก	เพื่อให้ประชาชนได้นำน้ำอุปโภคเพียงพอ	ขยายเขตประปา ระยะทางยาว ๒๕๒.๐๐ เมตร	-	-	-	-	-	การพัฒนาฐานโครงสร้างพื้นฐานอย่างทั่วถึงเพิ่มขึ้น	ประชาชนมีน้ำอุปโภค บริโภคอย่างเพียงพอ	กองช่าง (อุดหนุน)
๔	ขยายเขตประปาส่วนภูมิภาคในชุมชนราชพัสดุ หมู่ที่ ๑๐ ตำบลเกวียนหัก	เพื่อให้ประชาชนได้นำน้ำอุปโภคเพียงพอ	ขยายเขตประปา ระยะทางยาว ๓๐๐.๐๐ เมตร	-	-	-	-	-	การพัฒนาฐานโครงสร้างพื้นฐานอย่างทั่วถึงเพิ่มขึ้น	ประชาชนมีน้ำอุปโภค บริโภคอย่างเพียงพอ	กองช่าง (อุดหนุน)
รวม	๔ โครงการ	-	-	๗๘๐,๐๐๐	-	-	-	-	-	-	-

- ก. ยุทธศาสตร์จังหวัดที่ ๔ การบริหารจัดการทรัพยากรธรรมชาติและสิ่งแวดล้อมอย่างสมดุลและยั่งยืน
- ข. ยุทธศาสตร์การพัฒนาขององค์การปกครองส่วนท้องถิ่นในเขตจังหวัด ยุทธศาสตร์ที่ ๗ ด้านการจัดการจัดการบริหารขยะ
- ค. ยุทธศาสตร์กลุ่มจังหวัดตะวันออก ๒ ยุทธศาสตร์ที่ ๒ เพิ่มขีดความสามารถด้านอุตสาหกรรมและการลงทุน
๔. ยุทธศาสตร์การพัฒนาด้านการบริหารจัดการทรัพยากรธรรมชาติและสิ่งแวดล้อม

๔.๑ แผนงานการเกษตร

ที่	โครงการ	วัตถุประสงค์	เป้าหมาย (ผลผลิตของโครงการ)	งบประมาณและที่ผ่านมา				ตัวชี้วัด (KPI)	ผลที่คาดว่าจะได้รับ	หน่วยงาน รับผิดชอบหลัก
				๒๕๖๖ (บาท)	๒๕๖๗ (บาท)	๒๕๖๘ (บาท)	๒๕๖๙ (บาท)			
๑	จัดกิจกรรมส่งเสริมการอนุรักษ์ป่าชายเลนหมู่ที่ ๑๐ ตำบลเกวียนหัก	เพื่อฟื้นฟูสภาพป่าชายเลน	จัดกิจกรรมปลูกป่าชายเลน ในพื้นที่ตำบลเกวียนหัก มีผู้เข้าร่วมกิจกรรมจำนวน ๕๐ คน	๑๐,๐๐๐	-	-	-	-	ทรัพยากรธรรมชาติและสิ่งแวดล้อม ได้รับบริการอนุรักษ์และฟื้นฟู	สำนักปลัดฯ
รวม	๑ โครงการ	-	-	-	-	-	-	-	-	-

๔.๒ แผนงานคณะและชุมชน

ที่	โครงการ	วัตถุประสงค์	เป้าหมาย (ผลผลิตของโครงการ)	งบประมาณและที่ผ่านมา					ตัวชี้วัด (KPI)	ผลที่คาดว่าจะ ได้รับ	หน่วยงาน รับผิดชอบหลัก
				๒๕๖๖ (บาท)	๒๕๖๗ (บาท)	๒๕๖๘ (บาท)	๒๕๖๙ (บาท)	๒๕๗๐ (บาท)			
๑	ปรับปรุงภูมิทัศน์ใน หมู่บ้าน หมู่ที่ ๑๐ ตำบลเกวียนหัก	เพื่อบริหารจัดการ สภาพแวดล้อมใน ตำบลให้มีความ สะอาดและเป็น ระเบียบ	จัดกิจกรรม เช่น การ ร่วมกันรักษาความ สะอาดของหมู่บ้าน ปลูกไม้ดอก ไม้ประดับ ต้นไม้ ให้เกิดความ สวยงาม	-	-	-	-	-	ชุมชนมีความ สะอาด สวยงาม มีความเป็น ระเบียบ เรียบร้อย	สำนักปลัดฯ	
๒	จัดทำป้าย เรื่องขอ ความร่วมมือรักษา ความสะอาดในการ ห้ามทิ้งขยะ หมู่ที่ ๑๐ ตำบลเกวียนหัก	เพื่อสร้างจิตสำนึกใน การรักษาความสะอาด	จัดทำป้ายขอความ ร่วมมือรักษาความ สะอาด	-	-	-	-	-	ชุมชนมีความ สะอาด สวยงาม มีความเป็น ระเบียบ เรียบร้อย	สำนักปลัดฯ	
รวม	๒ โครงการ	-	-	-	-	-	-	-	-	-	

รายละเอียดโครงการพัฒนา

แผนพัฒนาท้องถิ่น (พ.ศ.๒๕๖๖ - ๒๕๗๐)

สำหรับ โครงการที่เกี่วข้องขององค์การปกครองส่วนท้องถิ่นที่ใช้สำหรับการประสานแผนพัฒนาท้องถิ่น
เทศบาลตำบลเวียงเหล็ก

- ก. ยุทธศาสตร์จังหวัดจันทบุรี ยุทธศาสตร์ที่ ๕ พัฒนาสภาพแวดล้อมเมืองและพื้นที่ชนบทให้มีความเหมาะสมสำหรับอยู่อาศัยและพักผ่อนควบคู่กับการยกระดับคุณภาพชีวิตของประชาชน
- ข. ยุทธศาสตร์การพัฒนาขององค์การปกครองส่วนท้องถิ่นในเขตจังหวัดจันทบุรี ยุทธศาสตร์ที่ ๑ ด้านสังคม
- ค. ยุทธศาสตร์กลุ่มจังหวัดภาคตะวันออก ๒ ยุทธศาสตร์ที่ ๔ อุตสาหกรรม พัฒนา และปกป้อง ทรัพยากรธรรมชาติและสิ่งแวดล้อมอย่างมีส่วนร่วม เพื่อประโยชน์ต่อการพัฒนาเศรษฐกิจและสังคมยั่งยืน

ยุทธศาสตร์ที่ ๕ พัฒนาการพัฒนาระบบสุขภาพ การบริหารจัดการคุณภาพชีวิต ให้มีความมั่นคงปลอดภัย

๑. ยุทธศาสตร์การพัฒนาระบบสุขภาพ การจัดการบริการสุขภาพชีวิต ให้มีความมั่นคงปลอดภัย

แผนงานการสาธารณสุขและนันทนาการ

ที่	โครงการ	วัตถุประสงค์	เป้าหมาย (ผลผลิตของโครงการ)	งบประมาณและที่ผ่านมา				ตัวชี้วัด (KPI)	ผลที่คาดว่าจะได้รับ	หน่วยงานรับผิดชอบหลัก
				๒๕๖๖ (บาท)	๒๕๖๗ (บาท)	๒๕๖๘ (บาท)	๒๕๖๙ (บาท)			
๑	โครงการก่อสร้างอเนกประสงค์ (สนามฟุตบอล)	๑. เพื่อจัดสร้างสนามกีฬามาตรฐานในระดับชุมชนให้เยาวชนและประชาชนได้ใช้เป็นสถานที่เล่นออกกำลังกายและฝึกซ้อมแข่งขันกีฬา	สนามกีฬาฟุตบอล ๑ แห่ง	-	-	-	-	สถานที่ออกกำลังกาย จำนวน ๑ แห่ง	เยาวชนและประชาชนได้รับการส่งเสริมด้านการศึกษา และการออกกำลังกายเพื่อสุขภาพ	ทต.เวียงเหล็ก/กรมพลศึกษา
รวม	๑ โครงการ	-	-	-	-	-	-	-	-	-

แผนงานสาธารณสุข

ที่	โครงการ	วัตถุประสงค์	เป้าหมาย (ผลผลิตของโครงการ)	งบประมาณและที่ผ่านมา					ตัวชี้วัด (KPI)	ผลที่คาดว่าจะ ได้รับ	หน่วยงาน รับผิดชอบหลัก
				๒๕๖๖ (บาท)	๒๕๖๗ (บาท)	๒๕๖๘ (บาท)	๒๕๖๙ (บาท)	๒๕๗๐ (บาท)			
๑	โครงการป้องกันเฝ้าระวังและควบคุมการแพร่ระบาดของโรคติดเชื้อไวรัสโคโรนา ๒๐๑๙ (Corona Virus Disease ๒๐๑๙) : (COVID-19)	เพื่อเตรียมความพร้อมในการป้องกันและควบคุมโรคติดต่อและควบคุมการแพร่ระบาดของโรคติดเชื้อไวรัสโคโรนา ๒๐๑๙ (COVID-19) ได้	มีวัสดุ อุปกรณ์ ในการป้องกัน และควบคุมโรคติดต่อเชื้อไวรัสโคโรนา ๒๐๑๙ (COVID-19) ให้พร้อมปฏิบัติงาน และสามารถป้องกัน ควบคุมโรคได้อย่างรวดเร็ว ทันต่อสถานการณ์ และเพียงพอสำหรับประชาชนต่อสถานการณ์	๓๓๓๙,๖๓๐ (งบอบจ. จันทบุรี) ๑๐,๐๐๐ (งบพต.เกวียนหัก)	-	-	-	-	-	มีวัสดุ อุปกรณ์ ในการป้องกัน และ ควบคุมโรคติดต่อเชื้อไวรัสโคโรนา ๒๐๑๙ (COVID-19) อย่างเพียงพอในพื้นที่รับผิดชอบ	สำนักปลัดฯ/ อบจ.จันทบุรี
รวม	๑ โครงการ	-	-	๓๓๔๙,๖๓๐	-	-	-	-	-	-	

- ก. ยุทธศาสตร์จังหวัดจันทบุรี ยุทธศาสตร์ที่ ๑ ยกระดับศักยภาพการผลิตและจำหน่ายสินค้าเกษตรและผลผลิตภาคที่เกี่ยวข้องเชื่อมโยงสู่การท่องเที่ยวเชิงนิเวศ ยุทธศาสตร์จังหวัดจันทบุรี ยุทธศาสตร์ที่ ๔ ยกระดับศักยภาพการท่องเที่ยวและผลิตภัณฑ์ท้องถิ่น ที่เน้นคุณค่าอัตลักษณ์และความยั่งยืน
- ยุทธศาสตร์จังหวัดจันทบุรี ยุทธศาสตร์ที่ ๕ พัฒนาศักยภาพแวดล้อมเมืองและพื้นที่ชนบทให้มีความเหมาะสมสำหรับอยู่อาศัยและพักแรมควบคู่กับการยกระดับคุณภาพชีวิตของประชาชนทุกช่วงวัย
- ข. ยุทธศาสตร์การพัฒนาขององค์กรปกครองส่วนท้องถิ่นในเขตจังหวัดจันทบุรี ยุทธศาสตร์ที่ ๑ ด้านสังคม, ยุทธศาสตร์ที่ ๒ ด้านเศรษฐกิจ
- ค. ยุทธศาสตร์กลุ่มจังหวัดภาคตะวันออก ๒ ยุทธศาสตร์ที่ ๑ ส่งเสริมและพัฒนาการท่องเที่ยวที่ได้มาตรฐาน เพื่อสนับสนุนการท่องเที่ยวเชิงนิเวศสุขภาพ และวัฒนธรรม
- ยุทธศาสตร์กลุ่มจังหวัดภาคตะวันออก ๒ ยุทธศาสตร์ที่ ๓ พัฒนาประสิทธิภาพการผลิต การแปรรูป การตลาด สินค้าเกษตร (ผลไม้ ปศุสัตว์และประมง สมุนไพรไทย) คุณภาพปลอดภัยอย่างครบวงจร
- ยุทธศาสตร์กลุ่มจังหวัดภาคตะวันออก ๒ ยุทธศาสตร์ที่ ๔ อนุรักษ์ฟื้นฟู พัฒนา และปกป้องทรัพยากรธรรมชาติและสิ่งแวดล้อมอย่างมีส่วนร่วม เพื่อประโยชน์ต่อการพัฒนาเศรษฐกิจและสังคมอย่างยั่งยืน
- ยุทธศาสตร์กลุ่มจังหวัดภาคตะวันออก ๒ ยุทธศาสตร์ที่ ๕ พัฒนาศักยภาพของพื้นที่ ๕ พัฒนาศักยภาพของพื้นที่ ๕ พัฒนาศักยภาพของพื้นที่ ๕ พัฒนาศักยภาพของพื้นที่ ๕
- ยุทธศาสตร์กลุ่มจังหวัดภาคตะวันออก ๒ ยุทธศาสตร์ที่ ๖ เพิ่มขีดความสามารถด้านอุตสาหกรรมและการลงทุน

๒. ยุทธศาสตร์การพัฒนาด้านเศรษฐกิจสมดุล และแหล่งน้ำ

แผนงานการศาสนาวัฒนธรรมและนันทนาการ

ที่	โครงการ	วัตถุประสงค์	เป้าหมาย (ผลผลิตของโครงการ)	งบประมาณและที่ผ่านมา					ตัวชี้วัด (KPI)	ผลที่คาดว่าจะได้รับ	หน่วยงานรับผิดชอบหลัก
				๒๕๖๖ (บาท)	๒๕๖๗ (บาท)	๒๕๖๘ (บาท)	๒๕๖๙ (บาท)	๒๕๗๐ (บาท)			
๑	โครงการพัฒนาแหล่งท่องเที่ยวตำบล เกวียนหัก	เพื่อสร้างและเพิ่มศักยภาพทางการท่องเที่ยวของตำบล เกวียนหักและสามารถเพิ่มปริมาณนักท่องเที่ยวและรายได้จากการท่องเที่ยวเพิ่มขึ้น	มีแหล่งท่องเที่ยวในตำบล เกวียนหัก	๓,๐๐๐,๐๐๐	-	-	-	-	แหล่งท่องเที่ยวที่ได้รับการพัฒนา	ปริมาณนักท่องเที่ยวและรายได้จากการท่องเที่ยวเพิ่มขึ้น	ทต.เกวียนหัก/จังหวัดจันทบุรี

ที่	โครงการ	วัตถุประสงค์	เป้าหมาย (ผลผลิตของ โครงการ)	งบประมาณและที่ผ่านมา					ตัวชี้วัด (KPI)	ผลที่คาดว่าจะ ได้รับ	หน่วยงาน รับผิดชอบหลัก
				๒๕๖๖ (บาท)	๒๕๖๗ (บาท)	๒๕๖๘ (บาท)	๒๕๖๙ (บาท)	๒๕๗๐ (บาท)			
		๒.เพื่อส่งเสริม การศึกษาเรียนรู้ แก่เด็ก เยาวชน ประชาชน และ นักท่องเที่ยว ในด้านความ หลากหลายทาง ชีวภาพ ตลอดจน ปลูกฝังจิตสำนึกใน การอนุรักษ์ ทรัพยากรธรรมชาติ และสิ่งแวดล้อม		-	-	-	-	-	๒. เด็ก เยาวชน ประชาชน และ นักท่องเที่ยว ได้ ศึกษา เรียนรู้ ถึง สภาพลักษณะของ พันธุ์ไม้ ทรัพยากรธรรมชาติ ความหลากหลาย ทางชีวภาพ รวมทั้งเกิดจิตสำนึก ในการอนุรักษ์ ควบคู่ไปด้วย		
รวม	๑ โครงการ	-	-	๓,๐๐๐,๐๐๐	-	-	-	-	-	-	

แผนงานอุตสาหกรรมและการโยธา

ที่	โครงการ	วัตถุประสงค์	เป้าหมาย (ผลผลิตโครงการ)	งบประมาณและที่ผ่านมา						ตัวชี้วัด (KPI)	ผลที่คาดว่าจะได้รับ	หน่วยงานรับผิดชอบหลัก
				๒๕๖๖ (บาท)	๒๕๖๗ (บาท)	๒๕๖๘ (บาท)	๒๕๖๙ (บาท)	๒๕๗๐ (บาท)				
๑	ก่อสร้างฝายน้ำล้นคลองเกวียนหัก (เขาสระบาป) หมู่ที่ ๗ ตำบลเกวียนหัก	เพื่อให้ประชาชนได้มีน้ำใช้ในฤดูแล้ง	ฝายน้ำล้นแบบมาตรฐาน (แบบ มข.๒๕๒๓) สันฝายสูง ๒.๐๐ ม. ผนังข้างสูง ๓.๕๐ ม. กว้าง ๑๘.๐๐ ม.	๓,๐๐๐,๐๐๐	-	-	-	-	ประชาชนได้รับประโยชน์จากฝายน้ำล้น และแหล่งกักเก็บน้ำตามธรรมชาติเพิ่มขึ้น	สามารถแก้ปัญหาภัยแล้งประชาชนมีน้ำใช้เพื่อการเกษตรอย่างเพียงพอ	อบจ.จันทบุรี/ กองช่าง	
๒	บริหารจัดการเก็บกักน้ำฝายท้ายอ่าง หมู่ที่ ๙ ตำบลเกวียนหัก	เพื่อบริหารจัดการเก็บกักน้ำฝายท้ายอ่าง หมู่ที่ ๙	บริหารจัดการเก็บกักน้ำฝายท้ายอ่าง จำนวน ๕ จุด และขุดลอกคลอง	๕๐๐,๐๐๐	-	-	-	-	ประชาชนได้รับประโยชน์จากฝายกักน้ำ และแหล่งกักเก็บน้ำตามธรรมชาติเพิ่มขึ้น	ประชาชนมีน้ำใช้เพื่อการอุปโภคและการเกษตรอย่างเพียงพอ	กองช่าง	
๓	ก่อสร้างฝายน้ำล้นพร้อมผนังกันตลิ่งคลองเกวียนหัก บริเวณสะพานคลองเกวียนหัก หมู่ที่ ๖ เชื่อมหมู่ที่ ๗ ตำบลเกวียนหัก	เพื่อให้ประชาชนได้มีน้ำใช้ในฤดูแล้งและเพื่อป้องกันน้ำเซาะตลิ่ง	ปริมาณงาน กว้าง ๑๒ เมตร สูง ๔ เมตร	๑,๕๐๐,๐๐๐	-	-	-	-	ได้รับประโยชน์จากฝายกักน้ำ และแหล่งกักเก็บน้ำตามธรรมชาติ ๑ แห่งและการพัฒนาฐานโครงสร้างพื้นฐานอย่างทั่วถึงเพิ่มขึ้น	สามารถแก้ปัญหาภัยแล้งประชาชนมีน้ำใช้เพื่อการเกษตรอย่างเพียงพอ และสามารถแก้ปัญหาที่เซาะตลิ่ง	กองช่าง /กรมทรัพยากรน้ำฯ/ลจฯ	

ที่	โครงการ	วัตถุประสงค์	เป้าหมาย (ผลผลิตของ โครงการ)	งบประมาณและที่ผ่านมา					ตัวชี้วัด (KPI)	ผลที่คาดว่าจะ ได้รับ	หน่วยงาน รับผิดชอบหลัก
				๒๕๖๖ (บาท)	๒๕๖๗ (บาท)	๒๕๖๘ (บาท)	๒๕๖๙ (บาท)	๒๕๗๐ (บาท)			
๔	ก่อสร้างฝายน้ำล้น (กั้นน้ำเดิม) หมู่ที่ ๘ และหมู่ที่ ๑๐ ตำบล เกวียนหัก	เพื่อป้องกันน้ำเค็ม รุกคืบพื้นที่น้ำจืด และประชาชนมีน้ำ ใช้ในการทำการ เกษตร	ฝายน้ำล้น สันฝายสูง ๑.๐๐ ม. ผนังข้างสูง ๒.๕๐ ม. ยาว ๗.๐๐ เมตร	-	-	-	-	-	ได้รับประโยชน์ จากฝายกั้นน้ำ และแหล่งกัก เก็บน้ำตาม ธรรมชาติ ๑ แห่ง	กองช่าง/ อบจ.จันทบุรี/ กรมทรัพยากรน้ำ ฯ/ฯลฯ	
๕	ก่อสร้างฝายกั้น น้ำเค็ม หมู่ที่ ๕ ตำบลเกวียนหัก บริเวณบ้าน (นางสาวราตรี แวสว่าง)	เพื่อป้องกันน้ำเค็ม รุกคืบพื้นที่น้ำจืด และประชาชนมีน้ำ ใช้ในการทำ การเกษตร	ฝายน้ำล้น สูง ๑.๕๐ เมตร ยาว ๑๐.๐๐ เมตร	-	-	-	-	-	ได้รับประโยชน์ จากฝายกั้นน้ำ และแหล่งกัก เก็บน้ำตาม ธรรมชาติ ๑ แห่ง	กองช่าง /กรมทรัพยากร น้ำฯ/ฯลฯ	
๖	ก่อสร้างฝายน้ำล้น คลองตะปอนใหญ่ บริเวณโรงสีข้าว หมู่ที่ ๑ ตำบล เกวียนหัก เชื่อม หมู่ที่ ๑ ตำบล ตะปอน อำเภอขลุง จังหวัดจันทบุรี	เพื่อให้ประชาชนได้ มีน้ำใช้ในฤดูแล้ง และเพื่อป้องกันน้ำ เซาะตลิ่ง	ปริมาณงาน กว้าง ๔ เมตร สูง ๒.๕๐ เมตร	-	-	-	-	-	ได้รับประโยชน์ จากประตูกั้น น้ำเค็มและ แหล่งกักเก็บน้ำ ตามธรรมชาติ ๑ แห่ง	กองช่าง /กรมทรัพยากร น้ำฯ/ฯลฯ	
๗	ก่อสร้างฝายน้ำล้น (บริเวณบ้านครูบุญ) หมู่ที่ ๑ ตำบล เกวียนหัก เชื่อม หมู่ที่ ๒ ตำบล ตะปอน อำเภอขลุง จังหวัดจันทบุรี	เพื่อให้ประชาชนได้ มีน้ำใช้ในฤดูแล้ง	ก่อสร้างฝายน้ำล้น ขนาดกว้าง ๑๕.๐๐ ม. ลึก ๘.๐๐ เมตร	-	-	-	-	-	ได้รับประโยชน์ จากฝายกั้นน้ำ และแหล่งกัก เก็บน้ำตาม ธรรมชาติ ๑ แห่ง	กองช่าง /กรมทรัพยากร น้ำฯ/ฯลฯ	

ที่	โครงการ	วัตถุประสงค์	เป้าหมาย (ผลผลิตของ โครงการ)	งบประมาณและที่ผ่านมา					ตัวชี้วัด (KPI)	ผลที่คาดว่าจะ ได้รับ	หน่วยงาน รับผิดชอบหลัก
				๒๕๖๖ (บาท)	๒๕๖๗ (บาท)	๒๕๖๘ (บาท)	๒๕๖๙ (บาท)	๒๕๗๐ (บาท)			
๘	ก่อสร้างฝายน้ำล้น (บริเวณวัดตะปอนใหญ่) หมู่ที่ ๑ ตำบลเกวียนหัก เชื่อม หมู่ที่ ๒ ตำบล ตะปอน อำเภอขลุง จังหวัดจันทบุรี	เพื่อให้ประชาชน ได้มีน้ำใช้ในฤดูแล้ง	ก่อสร้างฝายน้ำล้น ขนาดกว้าง ๑๕.๐๐ ม. ลึก ๘.๐๐ เมตร	-	-	-	-	-	ได้รับประโยชน์ จากฝายกั้นน้ำ และแหล่งกัก เก็บน้ำตาม ธรรมชาติ ๑ แห่ง	สามารถ แก้ปัญหา ภัยแล้ง ประชาชนมีน้ำ ใช้เพื่อ การเกษตรอย่าง พอเพียง	กองช่าง /กรม ทรัพยากรน้ำ ฯ/ฯลฯ
๙	ก่อสร้างฝายกั้นน้ำแคว พร้อมสะพาน หมู่ที่ ๑ ตำบลเกวียนหัก เชื่อม หมู่ที่ ๑ ตำบล ตะปอน อำเภอขลุง จังหวัดจันทบุรี	เพื่อให้ ประชาชนได้มี น้ำใช้ในฤดูแล้ง	ก่อสร้างฝายน้ำล้น ขนาดกว้าง ๑๕.๐๐ ม. ลึก ๖.๐๐ เมตร พร้อมสะพาน	-	-	-	-	-	ได้รับประโยชน์ จากฝายกั้นน้ำ และแหล่งกัก เก็บน้ำตาม ธรรมชาติ ๑ แห่ง	สามารถ แก้ปัญหา ภัยแล้ง ประชาชนมีน้ำ ใช้เพื่อ การเกษตรอย่าง พอเพียง	กองช่าง /กรม ทรัพยากรน้ำ ฯ/ฯลฯ
๑๐	ขุดลอกคลองเวฬุ หมู่ที่ ๑๐ ตำบลเกวียนหัก	เพื่อรักษาความ สะอาดของ แหล่งน้ำ น้ำสิ่ง กีดขวางหรือเศษ วัชพืชต่างๆ ออกจากคลอง เพื่อเพิ่มพื้นที่ รองรับน้ำให้ ได้มากขึ้น	ขุดลอกคลองเวฬุ	-	-	-	-	-	รองรับน้ำให้ ได้มากขึ้น	สภาพคลองเวฬุ มีความสะอาด และมีพื้นที่ รองรับน้ำได้มาก ขึ้น	กองช่าง /กรม ทรัพยากรน้ำ ฯ/ฯลฯ
รวม	๑๐ โครงการ	-	-	-	-	-	-	-	-	-	-

ก. ยุทธศาสตร์จังหวัดจันทบุรี ยุทธศาสตร์ที่ ๑ ยกระดับศักยภาพการผลิตและจำหน่ายสินค้าเกษตรและผลผลิตภัณฑ์เกี่ยวเนื่องเชื่อมโยงสู่การท่องเที่ยวเชิงนิเวศ
 ยุทธศาสตร์จังหวัดจันทบุรี ยุทธศาสตร์ที่ ๔ ยกระดับศักยภาพการท่องเที่ยวและผลิตภัณฑ์ท้องถิ่น ที่เน้นคุณค่าอัตลักษณ์และความยั่งยืน
 ยุทธศาสตร์จังหวัดจันทบุรี ยุทธศาสตร์ที่ ๔ อนุรักษ์ พัฒนา และปกป้องทรัพยากรธรรมชาติและสิ่งแวดล้อมอย่างมีส่วนร่วม เพื่อประโยชน์ต่อการพัฒนาเศรษฐกิจและสังคมอย่างยั่งยืน

ยุทธศาสตร์จังหวัดจันทบุรี ยุทธศาสตร์ที่ ๕ พัฒนาสภาพแวดล้อมเมืองและพื้นที่ชนบทให้มีความเหมาะสมสำหรับอยู่อาศัยและพักผ่อนควบคู่กับการยกระดับคุณภาพชีวิตของประชาชนทุกช่วงวัย
 ข. ยุทธศาสตร์การพัฒนาขององค์กรปกครองส่วนท้องถิ่นในเขตจังหวัดจันทบุรี ยุทธศาสตร์ที่ ๒ ด้านเศรษฐกิจ
 ค. ยุทธศาสตร์กลุ่มจังหวัดภาคตะวันออก ๒ ยุทธศาสตร์ที่ ๑ ส่งเสริมและพัฒนาการท่องเที่ยวให้ได้มาตรฐาน เพื่อเสริมสร้างขีดความสามารถ และวัฒนธรรม
 ยุทธศาสตร์กลุ่มจังหวัดภาคตะวันออก ๒ ยุทธศาสตร์ที่ ๓ พัฒนาประสิทธิภาพการผลิต การแปรรูป การตลาด สินค้าเกษตร (ผลไม้ ปศุสัตว์และประมง สมุนไพรไทย)

คุณภาพปลอดภัยอย่างครบวงจร
 ยุทธศาสตร์กลุ่มจังหวัดภาคตะวันออก ๒ ยุทธศาสตร์ที่ ๔ อนุรักษ์ พัฒนา และปกป้องทรัพยากรธรรมชาติและสิ่งแวดล้อมอย่างมีส่วนร่วม เพื่อประโยชน์ต่อการพัฒนาเศรษฐกิจและสังคมอย่างยั่งยืน
 ยุทธศาสตร์กลุ่มจังหวัดภาคตะวันออก ๒ ยุทธศาสตร์ที่ ๕ พัฒนาทรัพยากรมนุษย์ สังคม การบริหารจัดการยกระดับคุณภาพชีวิต ให้มีความมั่นคงปลอดภัย
 ยุทธศาสตร์กลุ่มจังหวัดภาคตะวันออก ๒ ยุทธศาสตร์ที่ ๖ เพิ่มขีดความสามารถด้านอุตสาหกรรมและการลงทุน

๓. ยุทธศาสตร์การพัฒนาด้านโครงสร้างพื้นฐานทุกด้าน

แผนงานอุตสาหกรรมและการโยธา

ที่	โครงการ	วัตถุประสงค์	เป้าหมาย (ผลผลิตของโครงการ)	งบประมาณและที่ผ่านมา				ตัวชี้วัด (KPI)	ผลที่คาดว่าจะได้รับ	หน่วยงานรับผิดชอบหลัก
				๒๕๖๖ (บาท)	๒๕๖๗ (บาท)	๒๕๖๘ (บาท)	๒๕๖๙ (บาท)			
๑	ปรับปรุงซ่อมแซมผิวจราจรแอสฟัลติก คอนกรีต ถนน สายขลุง-พลิว (ถนนสายวัฒนธรรม) ตำบลเกวียนหัก เชื่อมตำบลขลุง อำเภอขลุง จังหวัดจันทบุรี	๑.เพื่อแก้ไขปัญหาความเดือดร้อนของประชาชนทั้งสองตำบล ๒.เพื่อให้ประชาชนสามารถสัญจรไปมาโดยสะดวกและปลอดภัย	ปรับปรุงซ่อมแซมผิวจราจรแอสฟัลติก คอนกรีต กว้าง ๗.๐๐ เมตร ยาว ๒,๐๘๒.๐๐ ม.หนา ๐.๐๕ เมตร หรือให้มีพื้นที่ปูยางไม่น้อยกว่า ๑๔,๕๗๔.๐๐ ตารางเมตร	-	-	-	-	ได้รับการพัฒนาโครงสร้างพื้นฐานอย่างทั่วถึงเพิ่มขึ้น	๑.เป็นการแก้ไขปัญหาคมนาคม ๒.ประชาชนทั้งสองตำบลได้ใช้เส้นทางคมนาคมที่สะดวก และปลอดภัยในการสัญจร	ทต.เกวียนหัก/กรมส่งเสริม/อบจ.จันทบุรี/หน่วยงานอื่น

ที่	โครงการ	วัตถุประสงค์	เป้าหมาย (ผลผลิตของโครงการ)	งบประมาณและที่ผ่านมา					ตัวชี้วัด (KPI)	ผลที่คาดว่าจะได้รับ	หน่วยงานรับผิดชอบหลัก
				๒๕๖๖ (บาท)	๒๕๖๗ (บาท)	๒๕๖๘ (บาท)	๒๕๖๙ (บาท)	๒๕๗๐ (บาท)			
๒	โครงการก่อสร้างผนังกันน้ำกันตลิ่งฝั่งเรียงหินใหญ่ยาวแนวช่วงบ้านนางชอนกลิน อุบลฯ หมู่ที่ ๓ ตำบลเกวียนหัก	เพื่อป้องกันน้ำเซาะตลิ่ง	ปริมาณงาน ช่วงที่ ๑ เรียงหินใหญ่ยาวแนว ยาว ไม่น้อยกว่า ๕๐.๐๐ ม. สูง ๒.๐๐ ม. หน้า ๐.๒๕ ม. ตามแบบแปลน เทศบาลกำหนดงบประมาณ ๒๓๐,๐๐๐ บาท ช่วงที่ ๒ ก่อสร้างผนังกันน้ำคอนกรีตเสริมเหล็ก ยาว ๒๖.๐๐ ม. สูง ๒.๐๐ ม. หน้า ๐.๑๕ ม. ตามแบบแปลนที่เทศบาลกำหนด งบประมาณ ๖๗๐,๐๐๐ บาท	๙๐๐,๐๐๐	-	-	-	-	การพัฒนาด้านโครงสร้างพื้นฐานอย่างทั่วถึงเพิ่มขึ้น เป็นไปตามมาตรฐานกำหนด	สามารถแก้ปัญหา น้ำกัดเซาะตลิ่ง	ทต.เกวียนหัก/ กรมส่งเสริมฯ/ อบจ. จันทบุรี/ หน่วยงานอื่น
๓	โครงการก่อสร้างถนน คสล.ทางเข้าท่าเทียบเรือ (ปูเป็น) หมู่ที่ ๒ ตำบลเกวียนหัก	เพื่อประชาชนมีการคมนาคมที่สะดวก	ปริมาณงาน ก่อสร้างถนน คสล. ขนาดกว้าง ๖.๐๐ ม. ยาว ๓๐๐.๐๐ ม. หน้า ๐.๑๕ ม. หรือให้มีพื้นที่คอนกรีต ไม่น้อยกว่า ๑,๘๐๐.๐๐ ตร.ม.	๑,๕๐๐,๐๐๐	-	-	-	-	การพัฒนาด้านโครงสร้างพื้นฐานอย่างทั่วถึงเพิ่มขึ้น	ประชาชน ได้รับความสะดวกในการคมนาคม	ทต.เกวียนหัก/ กรมส่งเสริมฯ/ อบจ. จันทบุรี/ หน่วยงานอื่น
๔	ก่อสร้างถนนคสล. บ้านแถวคลอง ซอย ๙ หมู่ที่ ๙ ตำบลเกวียนหัก เชื่อมตำบลซึ้ง อำเภอ ชลุม จังหวัดจันทบุรี	๑. เพื่อแก้ไขปัญหา ความเดือดร้อนของ ประชาชนทั้งสอง ตำบล ๒. เพื่อให้ประชาชน สามารถสัญจรไปมา โดยสะดวกและปลอดภัย	ก่อสร้างถนนคสล. ช่วงที่ ๑ ขนาดกว้าง ๔.๐๐ เมตร ยาว ๘๑๐.๐๐ เมตร หน้า ๐.๑๕ เมตร หรือให้มีพื้นที่คอนกรีตไม่น้อยกว่า ๓,๒๔๐.๐๐ ตารางเมตร ช่วงที่ ๒ ขนาดกว้าง ๓.๐๐ เมตร ยาว ๓๘๗.๐๐ เมตร หน้า ๐.๑๕ เมตร หรือให้มีพื้นที่คอนกรีตไม่น้อยกว่า ๑,๑๘๑.๐๐ ตารางเมตร	๒,๘๕๙,๐๐๐	-	-	-	-	การพัฒนาด้านโครงสร้างพื้นฐานอย่างทั่วถึงเพิ่มขึ้น	๑. เป็นการแก้ไข ปัญหาการคมนาคม ๒. ประชาชน ทั้งสองตำบลได้ใช้ เส้นทางคมนาคมที่ สะดวก และปลอดภัย	ทต.เกวียนหัก/ กรมส่งเสริมฯ/ อบจ. จันทบุรี/ หน่วยงานอื่น

ที่	โครงการ	วัตถุประสงค์	เป้าหมาย (ผลผลิตของโครงการ)	งบประมาณและที่ผ่านมา					ตัวชี้วัด (KPI)	ผลที่คาดว่าจะ จะได้รับ	หน่วยงาน รับผิดชอบหลัก
				๒๕๖๖ (บาท)	๒๕๖๗ (บาท)	๒๕๖๘ (บาท)	๒๕๖๙ (บาท)	๒๕๗๐ (บาท)			
๕	ก่อสร้างถนนคสล. พร้อมวางระบายน้ำและ บ่อพัก คสล. ชุมชนที่ ราชพัสดุ หมู่ที่ ๑๐ ตำบลเกวียนหัก	เพื่อประชาชนมี การคมนาคมที่ สะดวกและแก้ไข ปัญหาน้ำท่วมซึ่ง มีการระบายน้ำ อย่างสะดวก	ก่อสร้างถนน คสล. ขนาดกว้าง ๓.๐๐ ม. ยาวไม่น้อยกว่า ๒๓๙.๐๐ ม. หนา ๐.๑๕ ม. หรือให้พื้นที่ คอนกรีตไม่น้อยกว่า ๗๑๗.๐๐ ตร.ม. พร้อมวางระบายน้ำ ปริมาณงาน ปากราง กว้าง ๐.๔๐ ม. ลึก ๐.๔๐ ม. หนา ๐.๑๒ ม. ยาวไม่น้อยกว่า ๔๖๙.๐๐ ม.	๒,๙๐๐,๐๐๐	-	-	-	-	การพัฒนาด้าน โครงสร้างพื้นฐาน อย่างทั่วถึงเพิ่มขึ้น	ประชาชน ได้รับความ สะดวกใน การคมนาคม	ทต. เกวียนหัก/ กรมส่งเสริมฯ/ อบจ. จันทบุรี/ หน่วยงานอื่น
๖	ก่อสร้างถนนแอสฟัลต์ หมู่ที่ ๑๐ ตำบล เกวียนหัก	เพื่อประชาชนมี การคมนาคมที่ สะดวก	วางถนนแอสฟัลต์ ขนาดกว้าง ๖.๐๐ เมตร ยาว ๑๐.๐๐ เมตร	๕๐๐,๐๐๐	-	-	-	-	การพัฒนาด้าน โครงสร้างพื้นฐาน อย่างทั่วถึงเพิ่มขึ้น	ประชาชน ได้รับความ สะดวกใน การคมนาคม	ทต. เกวียนหัก/ กรมส่งเสริมฯ/ อบจ. จันทบุรี/ หน่วยงานอื่น
๗	ก่อสร้างถนนคสล. บ้านแถวคลอง ขอย ๔ หมู่ที่ ๙ ตำบลเกวียนหัก เชื่อมตำบลขลุ่ย อำเภอ ขลุ่ย จังหวัดจันทบุรี	เพื่อประชาชนมี การคมนาคมที่ สะดวก	ก่อสร้างถนนคสล. ขนาดกว้าง ๔.๐๐ ม. ยาว ๒๕๔.๐๐ ม. หนา ๐.๑๕ ม. หรือให้ พื้นที่คอนกรีตไม่ น้อยกว่า ๑,๐๑๖.๐๐ ตารางเมตร	๖๘๖,๐๐๐	-	-	-	-	การพัฒนาด้าน โครงสร้างพื้นฐาน อย่างทั่วถึงเพิ่มขึ้น	ประชาชน ได้รับความ สะดวกใน การคมนาคม	ทต. เกวียนหัก/ กรมส่งเสริมฯ/ อบจ. จันทบุรี/ หน่วยงานอื่น

ที่	โครงการ	วัตถุประสงค์	เป้าหมาย (ผลผลิตของโครงการ)	งบประมาณและที่ผ่านมา					ตัวชี้วัด (KPI)	ผลที่คาดว่าจะได้รับ	หน่วยงานรับผิดชอบหลัก
				๒๕๖๖ (บาท)	๒๕๖๗ (บาท)	๒๕๖๘ (บาท)	๒๕๖๙ (บาท)	๒๕๗๐ (บาท)			
๘	บริหารจัดการระบายน้ำถนนสายรองระหว่างตำบลขลุ่ย-เกวียนหัก-ตะปอน อำเภอขลุ่ย จังหวัด จันทบุรี	เพื่อแก้ไขปัญหาน้ำท่วมขัง และมีภาระบายน้ำอย่างสะดวก	วางท่อระบายน้ำ คสล. ๑.๖๐ ม. ยาว ๔,๐๐๐ ม.	-	-	-	-	-	ได้รับการพัฒนา ด้านโครงสร้างพื้นฐานอย่างทั่วถึงเพิ่มขึ้น	แก้ไขปัญหาน้ำท่วมขังและมีภาระบายน้ำอย่างสะดวก	ทต.เกวียนหัก/ กรมส่งเสริมฯ/ อบจ.จันทบุรี/ หน่วยงานอื่น
๙	ก่อสร้างสะพานข้ามคลอง หมู่ที่ ๑๐ ตำบล เกวียนหัก อำเภอขลุ่ย เชื่อมกับหมู่ที่ ๙ ตำบลหนองซิม อำเภอ แหลมสิงห์ จังหวัด จันทบุรี	เพื่อประชาชนมีคมนาคมที่สะดวก	ก่อสร้างสะพานข้ามคลอง ขนาดกว้าง ๘.๐๐ เมตร ยาว ๔๐๐.๐๐ เมตร	-	-	-	-	-	ได้รับการพัฒนา ด้านโครงสร้างพื้นฐานอย่างทั่วถึงเพิ่มขึ้น	ประชาชนมีการคมนาคมที่สะดวก	ทต.เกวียนหัก/ กรมส่งเสริมฯ/ อบจ.จันทบุรี/ หน่วยงานอื่น
๑๐	ปรับปรุงซ่อมแซมผิวจราจรแอสฟัลต์ติก คอนกรีต ถนนสาย ทำเทียบเรือ หมู่ที่ ๑๐ ตำบลเกวียนหักเชื่อมตำบลขลุ่ย อำเภอขลุ่ย จังหวัดจันทบุรี	๑.เพื่อแก้ไขปัญหาความเดือดร้อนของประชาชนทั้งสองตำบล ๒.เพื่อให้ประชาชนสามารถสัญจรไปมาโดยสะดวกและปลอดภัย	ปรับปรุงซ่อมแซมผิวจราจรแอสฟัลต์ติก ช่วงที่ ๑ ขนาดกว้าง ๘.๐๐ เมตร ยาว ๓๐๐ เมตร หนา ๐.๐๕ เมตร หรือใหม่พื้นที่ปูยางไม่ น้อยกว่า ๒,๔๐๐.๐๐ ตารางเมตร ช่วงที่ ๒ ขนาดกว้าง ๖.๐๐ เมตร ยาว ๑๒๐ เมตร หนา ๐.๐๕ เมตร หรือใหม่พื้นที่ปูยางไม่ น้อยกว่า ๗๒๐.๐๐ ตารางเมตร	-	-	-	-	๑,๑๘๘,๐๐๐	การพัฒนาด้านโครงสร้างพื้นฐานอย่างทั่วถึงเพิ่มขึ้น	๑.เป็นการแก้ไขปัญหาคมนาคม ๒.ประชาชนทั้งสองตำบลได้ใช้เส้นทางคมนาคมที่สะดวก และปลอดภัยในการสัญจร	ทต.เกวียนหัก/ กรมส่งเสริมฯ/ อบจ.จันทบุรี/ หน่วยงานอื่น

ที่	โครงการ	วัตถุประสงค์	เป้าหมาย (ผลผลิตของ โครงการ)	งบประมาณและที่ผ่านมา					ตัวชี้วัด (KPI)	ผลที่คาดว่าจะ ได้รับ	หน่วยงาน รับผิดชอบหลัก
				๒๕๖๖ (บาท)	๒๕๖๗ (บาท)	๒๕๖๘ (บาท)	๒๕๖๙ (บาท)	๒๕๗๐ (บาท)			
๑๑	ก่อสร้างถนน คสล. พร้อมวางท่อระบายน้ำ พื้นที่หมู่ที่ ๑๐ ตำบล เกวียนหัก เชื่อมถนน เทศบาลสาย ๓ ตำบล ขลุ้ง (ถนนฝั่งเมือง) อำเภอขลุ้ง จังหวัด จันทบุรี	๑.เพื่อแก้ไขปัญหาค ความเดือดร้อน ของประชาชนทั้ง สองตำบล ๒.เพื่อให้ ประชาชนสามารถ สัญจรไปมา โดยสะดวกและ ปลอดภัย	ก่อสร้างถนน คสล. พร้อมวางท่อระบาย น้ำ	๑๐,๐๐๐,๐๐๐ (บาท)	-	-	-	-	การพัฒนา ด้านโครงสร้าง พื้นฐานอย่าง ทั่วถึงเพิ่มขึ้น	๑.เป็นการแก้ไข ปัญหาการ คมนาคม ๒.ประชาชนทั้ง สองตำบลได้ใช้ เส้นทาง คมนาคมที่ สะดวก และ ปลอดภัยในการ สัญจร	ทต.เกวียนหัก/ กรมส่งเสริมฯ/ อบจ.จันทบุรี/ หน่วยงานอื่น
๑๒	ก่อสร้างถนนคสล. บ้านแถวคลอง ขอย ๘ หมู่ที่ ๙ ตำบลเกวียนหัก	เพื่อประชาชนมี การคมนาคมที่ สะดวก	ก่อสร้างถนน คสล. ขนาดกว้าง ๔.๐๐ ม. ยาว ๖๑๓.๐๐ ม. หนา ๐.๑๕ ม.หรือ พื้นที่ไม่น้อยกว่า ๒,๔๕๒ ตร.ม.(ตาม แบบแปลนที่เทศบาล กำหนด)	-	๑,๗๑๔,๐๐๐	-	-	-	การพัฒนา ด้านโครงสร้าง พื้นฐานอย่าง ทั่วถึงเพิ่มขึ้น	ประชาชน ได้รับความ สะดวกใน การคมนาคม	ทต.เกวียนหัก/ กรมส่งเสริมฯ/ อบจ.จันทบุรี/ หน่วยงานอื่น
๑๓	ปรับปรุงสะพาน คอนกรีตเสริมเหล็ก ข้ามคลองขลุ้ง หมู่ที่ ๑๐ ตำบลเกวียนหัก เชื่อมกับถนนเทศบาล สาย ๑ ตำบลขลุ้ง (ถนนสายวัฒนธรรม)	เพื่อปรับปรุง สะพานคสล. ให้มี สภาพที่สวยงาม	ปรับปรุงสะพานและ สร้างปฏิมากรรม รูปแบบต่างๆ	-	-	๕,๐๐๐,๐๐๐	-	-	ได้รับการ พัฒนาด้าน โครงสร้าง พื้นฐานอย่าง ทั่วถึงเพิ่มขึ้น	สะพานคสล. มีสภาพที่ สวยงาม	ทต.เกวียนหัก/ กรมส่งเสริมฯ/ อบจ.จันทบุรี/ หน่วยงานอื่น

ที่	โครงการ	วัตถุประสงค์	เป้าหมาย (ผลผลิตของ โครงการ)	งบประมาณและที่ผ่านมา					ตัวชี้วัด (KPI)	ผลที่คาดว่าจะได้รับ	หน่วยงาน รับผิดชอบหลัก
				๒๕๖๖ (บาท)	๒๕๖๗ (บาท)	๒๕๖๘ (บาท)	๒๕๖๙ (บาท)	๒๕๗๐ (บาท)			
๑๔	ก่อสร้างถนน คสล. ริมคลองขลุ่ย หมู่ที่ ๙ ตำบลเกวียนหัก	เพื่อประชาชนมี การคมนาคมที่ สะดวก	ก่อสร้างถนน คสล.	-	-	๒,๐๐๐,๐๐๐	-	-	การพัฒนา ด้านโครงสร้าง พื้นฐานอย่าง ทั่วถึงเพิ่มขึ้น	ประชาชนมี การคมนาคมที่ สะดวก	ทต.เกวียนหัก/ กรมส่งเสริมฯ/ อบจ.จันทบุรี/ หน่วยงานอื่น
๑๕	ก่อสร้างถนนเชื่อมกับ ถนนชลประทานถึง หมู่บ้านสิทธิกร หมู่ที่ ๙ ตำบลเกวียนหัก	เพื่อประชาชนมี การคมนาคมที่ สะดวก	ก่อสร้างถนน คสล.	-	-	๑๐,๐๐๐,๐๐๐	-	-	ได้รับการ พัฒนาด้าน โครงสร้าง พื้นฐานอย่าง ทั่วถึงเพิ่มขึ้น	ประชาชนมีการ คมนาคมที่ สะดวก	ทต.เกวียนหัก/ กรมส่งเสริมฯ/ อบจ.จันทบุรี/ หน่วยงานอื่น
๑๖	ก่อสร้างฝังกั้นน้ำ กันตลิ่งพัง คลอง ตะปอนใหญ่ หมู่ที่ ๑ ตำบลเกวียนหัก	เพื่อป้องกันน้ำ เซาะตลิ่ง	จัดทำฝังกั้นน้ำ คอนกรีต	-	-	-	๑๐,๐๐๐,๐๐๐	-	การพัฒนา ด้านโครงสร้าง พื้นฐานอย่าง ทั่วถึงเพิ่มขึ้น	สามารถ แก้ปัญหา กัดเซาะตลิ่ง	ทต.เกวียนหัก/ กรมส่งเสริมฯ/ อบจ.จันทบุรี/ หน่วยงานอื่น
๑๗	ก่อสร้างฝังกั้นน้ำกัน ตลิ่งพัง คลองคานรูด หมู่ที่ ๔ ตำบลเกวียนหัก	เพื่อป้องกันน้ำ เซาะตลิ่ง	จัดทำฝังกั้นน้ำ คอนกรีต ยาว ๔๐๐ ม.	-	-	-	๒,๐๐๐,๐๐๐	-	การพัฒนา ด้านโครงสร้าง พื้นฐานอย่าง ทั่วถึงเพิ่มขึ้น	สามารถ แก้ปัญหา กัดเซาะตลิ่ง	ทต.เกวียนหัก/ กรมส่งเสริมฯ/ อบจ.จันทบุรี/ หน่วยงานอื่น

ที่	โครงการ	วัตถุประสงค์	เป้าหมาย (ผลผลิตของโครงการ)	งบประมาณและที่ผ่านมา					ตัวชี้วัด (KPI)	ผลที่คาดว่าจะได้รับ	หน่วยงานรับผิดชอบหลัก
				๒๕๖๖ (บาท)	๒๕๖๗ (บาท)	๒๕๖๘ (บาท)	๒๕๖๙ (บาท)	๒๕๗๐ (บาท)			
๑๘	โครงการทาสีตีเส้นจราจรพร้อมป้ายจราจร และสถานที่สำคัญ ถนนสายวัฒนธรรม	เพื่อให้ถนนเส้นทางสายวัฒนธรรมขลุ่ย-พลี มีความปลอดภัยและสวยงามและส่งเสริมการท่องเที่ยว	ถนนสายวัฒนธรรมขลุ่ย-พลี-วัดตลอดเส้นทางได้รับการพัฒนาโดยวิธีทาสีตีเส้นจราจร พร้อมติดตั้งป้ายจราจร และสถานที่สำคัญ ตำบลเกวียนหัก ระยะทาง ๕ กิโลเมตร	-	-	-	๒,๕๐๐,๐๐๐	-	จำนวน ๑ เส้นทาง	ถนนมีความปลอดภัยสำหรับผู้ใช้จักรยานไปมา และสวยงาม ส่งเสริมการท่องเที่ยว	ทต.เกวียนหัก/กรมส่งเสริมฯ/อบจ.จันทบุรี/หน่วยงานอื่น
๑๙	ก่อสร้างถนน คสล. พร้อมสร้างสะพานข้ามคลองเกวียนหัก เชื่อมระหว่างหมู่ที่ ๖ และซอยร่วมใจ ๒ หมู่ที่ ๗ ตำบลเกวียนหัก	เพื่อประชาชนมีกิจกรรมนันทนาการที่สะดวก	ก่อสร้างถนน คสล. พร้อมสร้างสะพานข้าม (ตามแบบแปลนที่เทศบาลกำหนด)	-	-	-	๓,๐๐๐,๐๐๐	-	การพัฒนาด้านโครงสร้างพื้นฐานอย่างทั่วถึงเพิ่มขึ้น	ประชาชนได้รับความสะดวกในการคมนาคม	ทต.เกวียนหัก/กรมส่งเสริมฯ/อบจ.จันทบุรี/หน่วยงานอื่น
รวม	๑๙ โครงการ	-	-	๘๘,๑๔๓,๐๐๐	๑,๗๑๔,๐๐๐	๑๗,๐๐๐,๐๐๐	๑๗,๕๐๐,๐๐๐	-	-	-	-

- ก. ยุทธศาสตร์จังหวัดจันทบุรี ยุทธศาสตร์ที่ ๕ พัฒนาสภาพแวดล้อมเมืองและพื้นที่ชนบทให้มีความเหมาะสมสำหรับอยู่อาศัยและพักผ่อนควบคู่กับการยกระดับคุณภาพชีวิตของประชาชนทุกช่วงวัย
- ข. ยุทธศาสตร์การพัฒนาขององค์กรปกครองส่วนท้องถิ่นในเขตจังหวัดจันทบุรี ยุทธศาสตร์ที่ ๑ ด้านทรัพยากรธรรมชาติและสิ่งแวดล้อม
- ค. ยุทธศาสตร์กลุ่มจังหวัดภาคตะวันออก ๒ ยุทธศาสตร์ที่ ๔ อนุรักษ์ฟื้นฟู พัฒนา และปกป้องทรัพยากรธรรมชาติและสิ่งแวดล้อม เพื่อประโยชน์ต่อการพัฒนาเศรษฐกิจและสังคมอย่างยั่งยืน
- ยุทธศาสตร์กลุ่มจังหวัดภาคตะวันออก ๒ ยุทธศาสตร์ที่ ๕ พัฒนาทรัพยากรมนุษย์สังคม การบริหารจัดการระดับคุณภาพชีวิต ให้มีความมั่นคงปลอดภัย
๔. ยุทธศาสตร์การบริหารจัดการทรัพยากรธรรมชาติและสิ่งแวดล้อม

ที่	โครงการ	วัตถุประสงค์	เป้าหมาย (ผลผลิตของโครงการ)	งบประมาณและที่ผ่านมา					ตัวชี้วัด (KPI)	ผลที่คาดว่าจะได้รับ	หน่วยงานรับผิดชอบหลัก
				๒๕๖๖ (บาท)	๒๕๖๗ (บาท)	๒๕๖๘ (บาท)	๒๕๖๙ (บาท)	๒๕๗๐ (บาท)			
๑	โครงการส่งเสริมสนับสนุนการจัดการสิ่งแวดล้อมและขยะมูลฝอย	๑.เพื่อจัดการบรรทุกขยะมูลฝอยในการให้บริการเก็บขนขยะมูลฝอยให้แก่ประชาชนในพื้นที่ ๒.เพื่อประสิทธิภาพการเก็บขนและรวบรวมขยะมูลฝอยให้ครอบคลุมทุกพื้นที่ในเขตเทศบาลตำบลเกวียนหักส่งผลให้การขยะที่กึ่งกลางทางมีประสิทธิภาพยิ่งขึ้น	๑.รถบรรทุกขยะขนาด ๖ ตัน ๖ ล้อ ปริมาณรถกระบะบอกสูบไม่ต่ำกว่า ๖,๐๐๐ ซีซี หรือกำลังเครื่องยนต์สูงสุดไม่ต่ำกว่า ๑๗๐ กิโลวัตต์ แบบอัตรท้าย (งบประมาณ ๒,๔๐๐,๐๐๐ บาท) ๒.รถบรรทุกขยะขนาด ๑ ตัน ปริมาณรถกระบะบอกสูบไม่ต่ำกว่า ๒,๔๐๐ ซีซี หรือกำลังเครื่องยนต์สูงสุดไม่ต่ำกว่า ๑๑๐ กิโลวัตต์ แบบเปิดข้างเทท้าย (งบประมาณ ๙๕๐,๐๐๐ บาท)	๓,๓๕๐,๐๐๐	-	-	-	-	รถบรรทุกขยะได้มาตรฐานตามที่กำหนด	ให้บริการจัดเก็บขยะมูลฝอยในเขตเทศบาลเป็นระเบียบเรียบร้อย และมีประสิทธิภาพเพิ่มมากขึ้น	หน่วยงานรับผิดชอบหลัก กรมส่งเสริมการปกครองท้องถิ่น/ ทต.เกวียนหัก
รวม	๑ โครงการ	-	-	๓,๓๕๐,๐๐๐	-	-	-	-	-	-	-

บัญชีครุภัณฑ์
แผนพัฒนาท้องถิ่น (พ.ศ.๒๕๖๖ - ๒๕๗๐)
เทศบาลตำบลเกวียนหัก อำเภอขลุง จังหวัดจันทบุรี

ที่	แผนงาน	หมวด	ประเภท	วัตถุประสงค์	เป้าหมาย (ผลผลิตของครุภัณฑ์)	งบประมาณและที่ผ่านมา					หน่วยงาน รับผิดชอบ หลัก
						๒๕๖๖ (บาท)	๒๕๖๗ (บาท)	๒๕๖๘ (บาท)	๒๕๖๙ (บาท)	๒๕๗๐ (บาท)	
๑	บริหารงาน ทั่วไป	ครุภัณฑ์	คอมพิวเตอร์หรือ อิเล็กทรอนิกส์ (เครื่อง คอมพิวเตอร์ โน้ตบุ๊ก สำหรับ งานประมวลผล)	เพื่อจัดซื้อเครื่อง คอมพิวเตอร์ โน้ตบุ๊ก สำหรับงาน ประมวลผล	เครื่องคอมพิวเตอร์โน้ตบุ๊ก สำหรับงานประมวลผล จำนวน ๑ เครื่องๆละ ๒๒,๐๐๐ บาท	๒๒,๐๐๐	-	-	-	-	สำนักงานปลัดฯ
๒	บริหารงาน ทั่วไป	ครุภัณฑ์	ครุภัณฑ์สำนักงาน เครื่องเคลือบบัตร	เพื่อจัดซื้อเครื่อง เคลือบบัตร	เครื่องเคลือบบัตร จำนวน ๑ เครื่อง	๕,๐๐๐	-	-	-	-	สำนักงานปลัดฯ
๓	บริหารงาน ทั่วไป	ครุภัณฑ์	ครุภัณฑ์งานบ้าน งานครัว ตู้เย็น	เพื่อจัดซื้อตู้เย็น ขนาด ๙ คิวบิกฟุต	ตู้เย็น ขนาด ๙ คิวบิกฟุต จำนวน ๑ ตู้	๑๔,๕๐๐	-	-	-	-	สำนักงานปลัดฯ
รวม ๕ รายการ						๔๑,๕๐๐	-	-	-	-	-

ส่วนที่ ๔

การติดตามและประเมินผล

๔.๑ การติดตามและประเมินผลยุทธศาสตร์ขององค์กรปกครองส่วนท้องถิ่นในเขตจังหวัด

เพื่อให้การจัดทำแผนพัฒนาขององค์กรปกครองส่วนท้องถิ่นเกิดประสิทธิภาพประสิทธิผล โดยนำยุทธศาสตร์การพัฒนาขององค์กรปกครองส่วนท้องถิ่นในเขตจังหวัดไปใช้เป็นแนวทางในการจัดทำแผนพัฒนาท้องถิ่นของตนเองได้ต่อไป และเพื่อให้สามารถบูรณาการกับแผนพัฒนาจังหวัด แผนปฏิบัติการราชการประจำปีของจังหวัดและตอบสนองความต้องการของประชาชนอันจะนำไปสู่การ จัดทำงบประมาณ ที่มีประสิทธิภาพในท้องถิ่นได้อย่างแท้จริง เพื่อนำไปสู่การบูรณาการร่วมกัน และในการจัดทำแผนพัฒนาท้องถิ่น (พ.ศ. ๒๕๖๖ – ๒๕๗๐) จะต้องมีการติดตามและติดตามและประเมินผลยุทธศาสตร์เพื่อความสอดคล้องแผนพัฒนาท้องถิ่นขององค์กรปกครองส่วนท้องถิ่น และเปิดเผยผลการติดตามและประเมินผลแผนพัฒนาประกาศให้ประชาชนในท้องถิ่นทราบโดยทั่วกันอย่างน้อยปีละหนึ่งครั้ง ภายในเดือนธันวาคมของทุกปี ทั้งนี้ให้ตีพิมพ์โดยเปิดเผยไม่น้อยกว่าสามสิบวัน

๑. การติดตาม (Monitoring) เป็นการติดตามเพื่อให้ทราบความก้าวหน้าในการดำเนินงานตามโครงการ ในแผนพัฒนาท้องถิ่น และในกรณีที่เกิดปัญหา/อุปสรรคในการดำเนินงาน จะพิจารณาแนวทางในการแก้ไขปรับปรุงโครงการต่าง ๆ ให้สำเร็จลุล่วงไปได้อย่างมีประสิทธิภาพวิธีการติดตามผลการดำเนินงาน ทุกหน่วยงานในสังกัดเทศบาลตำบลเกวียนหัก ที่เป็นผู้รับผิดชอบโครงการ/การดำเนินงาน/กิจกรรม แจ้งผลการดำเนินงานพร้อมทั้งจำนวนงบประมาณที่ใช้จริงให้กับงานวิเคราะห์นโยบายและแผนเพื่อรวบรวมและสรุปตามยุทธศาสตร์การพัฒนาเสนอแก่คณะกรรมการติดตามและประเมินผลแผนพัฒนา

๒. การประเมินผล (Evaluation) เป็นการประเมินผลการนำกลยุทธ์ของผู้บริหารสู่การปฏิบัติงานว่าเป็นไปตามวัตถุประสงค์และเป้าหมายการพัฒนาหรือไม่ โดยคณะกรรมการติดตามและประเมินผลแผนพัฒนาเทศบาลตำบลเกวียนหัก ได้กำหนดกรอบแนวทางในการติดตามและประเมินผลเพื่อตรวจสอบกิจกรรมตามประเด็นการประเมินผล ดังนี้

๒.๑ ประเด็นการประเมินผล: การนำแผนไปสู่การปฏิบัติตัวชี้วัด : ร้อยละของจำนวนแผนงาน/โครงการที่นำไปปฏิบัติได้จริงเป้าหมาย : ร้อยละ ๖๐ วิธีการประเมินผล : ตรวจสอบจากเทศบัญญัติงบประมาณรายจ่ายประจำปี /แผนการดำเนินงาน

๒.๒ ประเด็นการประเมินผล : ความพึงพอใจของประชาชนตัวชี้วัด : ร้อยละของประชาชนผู้ตอบแบบสอบถามที่แสดงความพึงพอใจในการดำเนินงานเป้าหมาย : ร้อยละ ๘๐ วิธีการประเมินผล : ตรวจสอบจากแบบสอบถามความคิดเห็นของประชาชนโดยมีงานวิเคราะห์นโยบายและแผนเป็นผู้รวบรวมนำผลสรุปเสนอคณะกรรมการติดตามและประเมินผลแผนพัฒนา เพื่อดำเนินการประเมินผลสำเร็จตามยุทธศาสตร์การพัฒนาปีละ ๑ ครั้ง เพื่อสรุปภาพรวมให้เห็นว่ายุทธศาสตร์การพัฒนาด้านใดประสบความสำเร็จเป็นไปตามจุดมุ่งหมายการพัฒนาที่กำหนดไว้ หรือมีปัญหา/อุปสรรคที่ทำให้ ไม่ประสบความสำเร็จตามจุดมุ่งหมาย การพัฒนาที่กำหนดไว้ หรือควรปรับเปลี่ยนแนวทางการพัฒนาเพื่อให้เหมาะสมและสอดคล้องกับยุทธศาสตร์การพัฒนาและเสนอต่อผู้บริหารองค์กรปกครองส่วนท้องถิ่น

แนวทางการพิจารณาการติดตามและประเมินผลยุทธศาสตร์
เพื่อความสอดคล้องแผนพัฒนาท้องถิ่นขององค์กรปกครองส่วนท้องถิ่น

ประเด็นการพิจารณา	คะแนน
๑. ข้อมูลสภาพทั่วไปและข้อมูลพื้นฐานขององค์กรปกครองส่วนท้องถิ่น	๒๐
๒. การวิเคราะห์สถานการณ์และศักยภาพ	๒๐
๓. ยุทธศาสตร์ประกอบด้วย	๖๐
๓.๑ ยุทธศาสตร์ขององค์กรปกครองส่วนท้องถิ่น	(๑๐)
๓.๒ ยุทธศาสตร์ขององค์กรปกครองส่วนท้องถิ่นในเขตจังหวัด	(๑๐)
๓.๓ ยุทธศาสตร์จังหวัด	(๑๐)
๓.๔ วิสัยทัศน์	(๕)
๓.๕ กลยุทธ์	(๕)
๓.๖ เป้าประสงค์ของแต่ละประเด็นกลยุทธ์	(๕)
๓.๗ จุดยืนทางยุทธศาสตร์	(๕)
๓.๘ แผนงาน	(๕)
๓.๙ ความเชื่อมโยงของยุทธศาสตร์ในภาพรวม	(๕)
รวมคะแนน	๑๐๐

แนวทางเบื้องต้นในการให้คะแนนแนวทางการพิจารณาการติดตามและประเมินผลยุทธศาสตร์
เพื่อความสอดคล้องแผนพัฒนาท้องถิ่นขององค์กรปกครองส่วนท้องถิ่น

ประเด็นการพิจารณา	รายละเอียดหลักเกณฑ์	คะแนนเต็ม	คะแนนที่ได้
๑. ข้อมูลสภาพทั่วไปและข้อมูลพื้นฐานขององค์กรปกครองส่วนท้องถิ่น	ควรประกอบด้วยข้อมูลดังนี้ (๑) ข้อมูลเกี่ยวกับด้านกายภาพ เช่น ที่ตั้งของหมู่บ้าน/ชุมชน/ตำบล ลักษณะภูมิประเทศ ลักษณะภูมิอากาศ ลักษณะของที่ดิน ลักษณะของแหล่งน้ำ ลักษณะของป่าไม้ ฯลฯ ด้านการเมือง/การปกครอง เช่น เขตการปกครองการเลือกตั้ง ฯลฯ	๒๐ (๓)	
	(๒) ข้อมูลเกี่ยวกับด้านการเมือง/การปกครอง เช่น เขตการปกครอง การเลือกตั้ง ฯลฯ ประชากร เช่น ข้อมูลเกี่ยวกับจำนวนประชากร และช่วงอายุและจำนวนประชากร ฯลฯ	(๒)	
	(๓) ข้อมูลเกี่ยวกับสภาพทางสังคม เช่น การศึกษา สาธารณสุข อาชญากรรม ยาเสพติด การสังคมสงเคราะห์	(๒)	
	(๔) ข้อมูลเกี่ยวกับระบบบริหารพื้นฐาน เช่น การคมนาคมขนส่ง การไฟฟ้า การประปา โทรศัพท์ ฯลฯ	(๒)	
	(๕) ข้อมูลเกี่ยวกับระบบเศรษฐกิจ เช่น การเกษตร การประมง การประมงสัตว์ การบริการ การท่องเที่ยว อุตสาหกรรม การพาณิชย์/กลุ่มอาชีพแรงงาน ฯลฯ	(๒)	
	(๖) ข้อมูลเกี่ยวกับศาสนา ประเพณี วัฒนธรรม เช่น การนับถือศาสนา ประเพณี และงานประจำปี ภูมิปัญญาท้องถิ่น ภาษาถิ่น สินค้าพื้นเมือง และของที่ระลึก ฯลฯ และอื่นๆ	(๒)	
	(๗) ข้อมูลเกี่ยวกับทรัพยากรธรรมชาติ เช่น น้ำ ป่าไม้ ภูเขา คุณภาพของทรัพยากรธรรมชาติ ฯลฯ	(๒)	
	(๘) การสำรวจและจัดเก็บข้อมูลเพื่อการจัดทำแผนพัฒนาท้องถิ่นหรือการใช้ข้อมูล จปฐ.	(๒)	
	(๙) การประชุมประชาคมท้องถิ่น รูปแบบ วิธีการ และการดำเนินการประชุมประชาคมท้องถิ่นโดยใช้กระบวนการร่วมคิด ร่วมทำ ร่วมตัดสินใจ ร่วมตรวจสอบ ร่วมรับประโยชน์ ร่วมแก้ไขปัญหา บริกรหาหรือ แลกเปลี่ยนเรียนรู้ เพื่อแก้ไขปัญหาสำหรับการพัฒนาท้องถิ่นตามอำนาจหน้าที่ขององค์กรปกครองส่วนท้องถิ่น	(๓)	

ประเด็น การพิจารณา	รายละเอียดหลักเกณฑ์	คะแนน เต็ม	คะแนน ที่ได้
๒. การวิเคราะห์ สถานการณ์และ ศักยภาพ	ควรประกอบด้วยข้อมูลดังนี้ (๑) การวิเคราะห์ที่ครอบคลุมความเชื่อมโยง ความสอดคล้องยุทธศาสตร์ จังหวัด ยุทธศาสตร์การพัฒนาขององค์กรปกครองส่วนท้องถิ่นในเขต จังหวัด ยุทธศาสตร์ขององค์กรปกครองส่วนท้องถิ่น นโยบายของ ผู้บริหารท้องถิ่น รวมถึงความเชื่อมโยงแผนยุทธศาสตร์ชาติ ๒๐ ปี แผนพัฒนาเศรษฐกิจและสังคมแห่งชาติ และ Thailand ๔.๐	๒๐ (๕)	
	(๒) การวิเคราะห์การใช้ผังเมืองรวมหรือผังเมืองเฉพาะและการบังคับ ใช้ผลของการบังคับใช้ สภาพการณ์ที่เกิดขึ้นต่อการพัฒนาท้องถิ่น	(๓)	
	(๓) การวิเคราะห์ทางสังคม เช่น ด้านแรงงาน การศึกษา สาธารณสุข ความยากจน อาชญากรรม ปัญหาเสพติด เทคโนโลยี จารีต ประเพณี วัฒนธรรม ภูมิปัญญาท้องถิ่น เป็นต้น	(๓)	
	(๔) การวิเคราะห์ทางเศรษฐกิจ ข้อมูลด้านรายได้ครัวเรือน การส่งเสริม อาชีพ กลุ่มอาชีพ กลุ่มทางสังคม การพัฒนาอาชีพและกลุ่มต่างๆ สภาพทางเศรษฐกิจและความเป็นอยู่ทั่วไป เป็นต้น	(๓)	
	(๕) การวิเคราะห์สิ่งแวดล้อม พื้นที่สีเขียว ธรรมชาติต่างๆ ทาง ภูมิศาสตร์ กระบวนการหรือสิ่งที่เกิดขึ้น การประดิษฐ์ที่มีผลต่อ สิ่งแวดล้อมและการพัฒนา	(๓)	
	(๖) ผลการวิเคราะห์ศักยภาพเพื่อประเมินสถานภาพการพัฒนาใน ปัจจุบันและโอกาสการพัฒนาในอนาคตของท้องถิ่น ด้วยเทคนิค SWOT Analysis ที่อาจส่งผลการดำเนินงานได้แก่ S-Strengit(จุดแข็ง) W-Weakness (จุดอ่อน) O-Opportunity (โอกาส) และT-Therat(อุปสรรค)	(๓)	
๓. ยุทธศาสตร์ ๓.๑ ยุทธศาสตร์ของ องค์กรปกครองส่วน ท้องถิ่น ๓.๒ ยุทธศาสตร์ของ องค์กรปกครองส่วน ท้องถิ่นในเขตจังหวัด ๓.๓ ยุทธศาสตร์ จังหวัด	ควรประกอบด้วยข้อมูลดังนี้ สอดคล้องกับสภาพสังคม เศรษฐกิจ สิ่งแวดล้อมของท้องถิ่น ประเด็นปัญหาการพัฒนาและแนวทางการ พัฒนาที่สอดคล้องกับยุทธศาสตร์ขององค์กรปกครองส่วนท้องถิ่น และ เชื่อมโยงหลักปรัชญาแผนยุทธศาสตร์ชาติ ๒๐ ปี แผนพัฒนา เศรษฐกิจและสังคมแห่งชาติ และ Thailand ๔.๐	๖๐ (๑๐)	
	สอดคล้องและเชื่อมโยงกับสภาพสังคม เศรษฐกิจ สิ่งแวดล้อมของ ท้องถิ่น และยุทธศาสตร์จังหวัด และเชื่อมโยงหลักปรัชญาแผน ยุทธศาสตร์ชาติ ๒๐ ปี แผนพัฒนาเศรษฐกิจและสังคมแห่งชาติและ Thailand ๔.๐	(๑๐)	
	สอดคล้องกับแผนพัฒนาภูมิภาค ยุทธศาสตร์พัฒนาภาค แผนพัฒนาเศรษฐกิจและสังคมแห่งชาติ แผนการบริหารราชการ แผ่นดิน นโยบาย/ยุทธศาสตร์ คสช. และนโยบายรัฐบาล หลักประชา รัฐ แผนยุทธศาสตร์ชาติ ๒๐ ปี และThailand ๔.๐	(๑๐)	

ประเด็นการพิจารณา	รายละเอียดหลักเกณฑ์	คะแนนเต็ม	คะแนนที่ได้
๓.๔ วิสัยทัศน์	วิสัยทัศน์ ซึ่งมีลักษณะแสดงสถานภาพที่องค์กรปกครองส่วนท้องถิ่นต้องการจะเป็นหรือบรรลุถึงอนาคตอย่างชัดเจน สอดคล้องกับโอกาสและศักยภาพที่เป็นลักษณะเฉพาะขององค์กรปกครองส่วนท้องถิ่นและสัมพันธ์กับโครงการพัฒนา	(๕)	
๓.๕ กลยุทธ์	แสดงให้เห็นช่องทาง วิธีการ ภารกิจหรือสิ่งที่ต้องทำตามอำนาจหน้าที่ขององค์กรปกครองส่วนท้องถิ่นที่จะนำไปสู่การบรรลุวิสัยทัศน์ หรือแสดงให้เห็นถึงความชัดเจนในสิ่งที่จะดำเนินการให้บรรลุวิสัยทัศน์นั้น	(๕)	
๓.๖ เป้าประสงค์ของแต่ละประเด็นกลยุทธ์	เป้าประสงค์ของแต่ละประเด็นกลยุทธ์มีความสอดคล้องและสนับสนุนต่อกิจกรรมที่จะเกิดขึ้น มุ่งหมายสิ่งหนึ่งสิ่งใดที่ชัดเจน	(๕)	
๓.๗ จุดยืนทางยุทธศาสตร์ (Positioning)	ความมุ่งมั่นอันแน่วแน่ในการวางแผนพัฒนาท้องถิ่น เพื่อให้บรรลุวิสัยทัศน์ขององค์กรปกครองส่วนท้องถิ่น ซึ่งเกิดจากศักยภาพของพื้นที่จริง ที่จะนำไปสู่ผลสำเร็จทางยุทธศาสตร์	(๕)	
๓.๘ แผนงาน	แผนงานหรือจุดมุ่งหมายเพื่อการพัฒนาในอนาคต กำหนดจุดมุ่งหมายในเรื่องใดเรื่องหนึ่งหรือแผนงานที่เกิดจากเป้าประสงค์ ตัวชี้วัด ค่าเป้าหมาย กลยุทธ์ จุดยืนทางยุทธศาสตร์ขององค์กรปกครองส่วนท้องถิ่นที่มีความชัดเจน นำไปสู่การทำโครงการพัฒนาท้องถิ่นในแผนพัฒนาท้องถิ่น โดยระบุแผนงานและความเชื่อมโยงดังกล่าว	(๕)	
๓.๙ ความเชื่อมโยงของยุทธศาสตร์ในภาพรวม	ความเชื่อมโยงองค์รวมที่นำไปสู่การพัฒนาท้องถิ่นที่เกิดผลผลิต/โครงการจากแผนยุทธศาสตร์ชาติ ๒๐ ปี แผนพัฒนาเศรษฐกิจและสังคมแห่งชาติ ฉบับที่ ๑๒ Thailand ๔.๐ แผนพัฒนาภาค/แผนพัฒนากลุ่มจังหวัด /แผนพัฒนาจังหวัดยุทธศาสตร์การพัฒนาขององค์กรปกครองส่วนท้องถิ่นในเขตจังหวัด และยุทธศาสตร์ขององค์กรปกครองส่วนท้องถิ่น	(๕)	
รวมคะแนน		๑๐๐	

๔.๒ การติดตามและประเมินผลโครงการขององค์กรปกครองส่วนท้องถิ่น

ในการจัดทำแผนพัฒนาท้องถิ่น (พ.ศ. ๒๕๖๖ - ๒๕๗๐) ขององค์กรปกครองส่วนท้องถิ่น จะต้องมีการติดตามและประเมินผลโครงการขององค์กรปกครองส่วนท้องถิ่นเพื่อความสอดคล้องแผนพัฒนาท้องถิ่น ตามระเบียบกระทรวงมหาดไทย ว่าด้วยการจัดทำแผนขององค์กรปกครองส่วนท้องถิ่น พ.ศ. ๒๕๔๘ และที่แก้ไขเพิ่มเติมถึง (ฉบับที่ ๓) พ.ศ. ๒๕๖๑ โดยคณะกรรมการติดตามและประเมินผลแผนพัฒนาท้องถิ่น จะต้องดำเนินการให้คะแนนตามเกณฑ์ที่กำหนดไว้

แนวทางการพิจารณาการติดตามและประเมินผลโครงการ เพื่อความสอดคล้องแผนพัฒนาท้องถิ่น (พ.ศ. ๒๕๖๖ - ๒๕๗๐) ขององค์กรปกครองส่วนท้องถิ่น

ประเด็นการพิจารณา	คะแนน
๑. การสรุปสถานการณ์การพิจารณา	๑๐
๒. การประเมินผลการนำแผนพัฒนาท้องถิ่นไปปฏิบัติในเชิงปริมาณ	๑๐
๓. การประเมินผลการนำแผนพัฒนาท้องถิ่นไปปฏิบัติในเชิงคุณภาพ	๑๐
๔. แผนงานและยุทธศาสตร์การพิจารณา	๑๐
๕. โครงการพัฒนา ประกอบด้วย	๖๐
๕.๑ ความชัดเจนของชื่อโครงการ	(๕)
๕.๒ กำหนดวัตถุประสงค์สอดคล้องกับโครงการ	(๕)
๕.๓ เป้าหมาย (ผลผลิตของโครงการ) มีความชัดเจนนำไปสู่การตั้งงบประมาณได้ถูกต้อง	(๕)
๕.๔ โครงการมีความสอดคล้องกับแผนยุทธศาสตร์ชาติ ๒๐ ปี	(๕)
๕.๕ เป้าหมาย (ผลผลิตของโครงการ) มีความสอดคล้องกับแผนพัฒนาเศรษฐกิจและสังคมแห่งชาติ	(๕)
๕.๖ โครงการมีความสอดคล้องกับ Thailand ๔.๐	(๕)
๕.๗ โครงการสอดคล้องกับยุทธศาสตร์จังหวัด	(๕)
๕.๘ โครงการแก้ไขปัญหาความยากจนหรือการเสริมสร้างให้ประเทศชาติมั่นคง มั่งคั่ง ยั่งยืน ภายใต้หลักปรัชญา	(๕)
๕.๙ งบประมาณ มีความสอดคล้องกับเป้าหมาย (ผลผลิตของโครงการ)	(๕)
๕.๑๐ มีการประมาณการราคาถูกต้องตามหลักวิธีการงบประมาณ	(๕)
๕.๑๑ มีการกำหนดตัวชี้วัด (KPI) และสอดคล้องกับวัตถุประสงค์และผลคาดว่าจะได้รับ	(๕)
๕.๑๒ ผลที่คาดว่าจะได้รับ สอดคล้องกับวัตถุประสงค์	(๕)
รวมคะแนน	๑๐๐

แนวทางเบื้องต้นในการให้คะแนนแนวทางการพิจารณาการติดตามและประเมินผลโครงการ
เพื่อความสอดคล้องแผนพัฒนาท้องถิ่น (พ.ศ. ๒๕๖๖ – ๒๕๗๐) ขององค์กรปกครองส่วนท้องถิ่น

ประเด็น การพิจารณา	รายละเอียดหลักเกณฑ์	คะแนน เต็ม	คะแนน ที่ได้
๑. การสรุป สถานการณ์การ พัฒนา	เป็นการวิเคราะห์กรอบการจัดทำยุทธศาสตร์ขององค์กรปกครอง ส่วนท้องถิ่น (ใช้การวิเคราะห์ SWOT Analysis/Demand (Demand Analysis)/Global Demand และ Trend ปัจจุบันและ สถานการณ์การเปลี่ยนแปลงที่มีผลต่อการพัฒนา อย่างน้อยต้อง ประกอบด้วยการวิเคราะห์ศักยภาพด้านเศรษฐกิจ, ด้านสังคม, ด้าน ทรัพยากรธรรมชาติและสิ่งแวดล้อม)	๑๐	
๒. การประเมินผลการ นำแผนพัฒนาท้องถิ่น ไปปฏิบัติในเชิง ปริมาณ	๑) การควบคุมที่มีตัวเลขต่างๆ เพื่อนำมาใช้วัดผลในเชิงปริมาณ เช่น การวัดจำนวนโครงการ กิจกรรม งานต่างๆ ก็คือผลผลิตนั่นเอง ว่าเป็นไปตามที่ตั้งเป้าหมายเอาไว้หรือไม่จำนวนที่ดำเนินการจริง ตามที่ได้กำหนดไว้เท่าไร จำนวนที่ไม่สามารถดำเนินการได้มีจำนวน เท่าไร สามารถอธิบายได้ตามหลักประสิทธิภาพ (Efficiency) ของ การพัฒนาท้องถิ่นตามอำนาจหน้าที่ที่กำหนดไว้ ๒) วิเคราะห์ผลกระทบ/สิ่งที่กระทบ (Impact) โครงการที่ ดำเนินการในเชิงปริมาณ (Qualitative)	๑๐	
๓. การประเมินผลการ นำแผนพัฒนาท้องถิ่น ไปปฏิบัติในเชิง คุณภาพ	๑) การประเมินประสิทธิผลของแผนพัฒนาในเชิงคุณภาพคือการ นำเอาเทคนิคๆ มาใช้เพื่อวัดค่าภารกิจ โครงการ กิจกรรม งานต่างๆ ที่ดำเนินการในพื้นที่นั้นๆ ตรงต่อความต้องการของประชาชน หรือไม่และเป็นไปตามอำนาจหน้าที่หรือไม่ ประชาชนพึงพอใจ หรือไม่ สิ่งของ วัสดุ ครุภัณฑ์ การดำเนินการต่างๆ มีสภาพหรือ ลักษณะถูกต้อง คงทน ถาวร สามารถใช้การได้ตามวัตถุประสงค์ หรือไม่ ซึ่งเป็นไปตามหลักประสิทธิผล (Effectiveness) ผลการ ปฏิบัติราชการตามที่บรรลุวัตถุประสงค์ และเป้าหมายของ แผนปฏิบัติราชการตามที่ได้รับงบประมาณมาดำเนินการ รวมถึง สามารถเทียบเคียงกับส่วนราชการหรือหน่วยงาน ๒) วิเคราะห์ผลกระทบ/สิ่งที่กระทบ (Impact) โครงการที่ ดำเนินการในเชิงคุณภาพ (Qualitative)	๑๐	
๔. แผนงานและ ยุทธศาสตร์การพัฒนา	๑) วิเคราะห์แผนงาน งาน ที่เกิดจากด้านต่างๆ มีความสอดคล้อง กับยุทธศาสตร์ขององค์กรปกครองส่วนท้องถิ่นในมิติต่างๆ จน นำไปสู่การจัดทำโครงการพัฒนาท้องถิ่นโดยใช้ SWOT Analysis/Demand (Demand Analysis)/Global Demand/ Trend หรือหลักการบูรณาการ (Integration) กับองค์กรปกครอง ส่วนท้องถิ่นที่มีพื้นที่ติดต่อกัน ๒) วิเคราะห์แผนงาน งาน ที่เกิดจากด้านต่างๆ ที่สอดคล้องกับการ แก้ไขปัญหาความยากจน หลักปรัชชารัฐ	๑๐	

ประเด็น การพิจารณา	รายละเอียดหลักเกณฑ์	คะแนน เพิ่มเติม	คะแนน ที่ได้
๕. โครงการพัฒนา ๕.๑ ความชัดเจน ของชื่อโครงการ	ควรประกอบด้วยข้อมูลดังนี้ เป็นโครงการที่มีวัตถุประสงค์สนองต่อยุทธศาสตร์การพัฒนาขององค์กร ปกครองส่วนท้องถิ่นและดำเนินการเพื่อให้การพัฒนาบรรลุตามวิสัยทัศน์ ขององค์กรปกครองส่วนท้องถิ่นที่กำหนดไว้ ชื่อโครงการมีความชัดเจน มุ่งไปเรื่องใดเรื่องหนึ่ง อ่านแล้วเข้าใจได้ว่าจะพัฒนาอะไรในอนาคต	๖๐ (๕)	
๕.๒ กำหนด วัตถุประสงค์ สอดคล้องกับ โครงการ	มีวัตถุประสงค์ชัดเจน (clear objective) โครงการต้องกำหนด วัตถุประสงค์สอดคล้องกับความเป็นมาของโครงการ สอดคล้องกับ หลักการและเหตุผล วิธีการดำเนินงานต้องสอดคล้องกับวัตถุประสงค์ มี ความเป็นไปได้ชัดเจน มีลักษณะเฉพาะเจาะจง	(๕)	
๕.๓ เป้าหมาย (ผลผลิตของ โครงการ) มีความ ชัดเจนนำไปสู่การตั้ง งบประมาณได้ ถูกต้อง	สภาพที่อยากให้เกิดขึ้นในอนาคตเป็นทิศทางที่ต้องไปให้ถึงเป้าหมายต้อง ชัดเจน สามารถระบุจำนวนเท่าไร กลุ่มเป้าหมายคืออะไร มีผลผลิต อย่างไร กลุ่มเป้าหมาย พื้นที่ดำเนินงาน และระยะเวลาดำเนินงานอธิบาย ให้ชัดเจนว่าโครงการนี้จะทำที่ไหน เริ่มต้นในช่วงเวลาใดและจบลงเมื่อไร ใครคือกลุ่มเป้าหมายของโครงการ หากกลุ่มเป้าหมายมีหลายกลุ่ม ให้ บอกชัดเจนไปว่าใครคือกลุ่มเป้าหมายหลัก ใครคือกลุ่มเป้าหมายรอง	(๕)	
๕.๔ โครงการมีความ สอดคล้องกับแผน ยุทธศาสตร์ ๒๐ ปี	โครงการสอดคล้องกับ (๑) ความมั่นคง (๒) การสร้างความสามารถในการ แข่งขัน (๓) การพัฒนาเสริมสร้างศักยภาพคน (๔) การสร้างโอกาสความ เสมอภาคและเท่าเทียมกันทางสังคม (๕) การสร้างการเติบโตบนคุณภาพ ชีวิตที่เป็นมิตรต่อสิ่งแวดล้อม (๖) การปรับสมดุลและพัฒนาระบบการ บริหารจัดการภาครัฐ เพื่อให้เกิดความมั่นคง มั่งคั่ง ยั่งยืน	(๕)	
๕.๕ เป้าหมาย (ผลผลิตของ โครงการ) มีความ สอดคล้องกับ แผนพัฒนาเศรษฐกิจ และสังคมแห่งชาติ	โครงการมีความสอดคล้องแผนพัฒนาเศรษฐกิจและสังคมแห่งชาติฉบับที่ ๑๒ โดย (๑) ยึดหลักปรัชญาเศรษฐกิจพอเพียง (๒) ยึดคนเป็นศูนย์กลาง พัฒนา (๓) ยึดวิสัยทัศน์ภายใต้ยุทธศาสตร์ชาติ ๒๐ ปี (๔) ยึดเป้าหมาย อนาคตประเทศไทย ๒๕๗๙ (๕) ยึดหลักการนำไปสู่ปฏิบัติให้เกิดผล สัมฤทธิ์อย่างจริงจังใน ๕ ปีที่ต่อยอดไปสู่ผลสัมฤทธิ์ที่เป็นเป้าหมายระยะ ยาว ภายใต้แนวทางการพัฒนา (๑) การยกระดับศักยภาพการแข่งขันและ การหลุดพ้นกับดักรายได้ปานกลางสู่รายได้สูง (๒) การพัฒนาศักยภาพคน ตามช่วงวัยและการปฏิรูประบบเพื่อสร้างสังคมสูงวัยอย่างมีคุณภาพ (๓) การลดความเหลื่อมล้ำทางสังคม (๔) การรองรับการเชื่อมโยงภูมิภาคและ ความเป็นเมือง (๕) การสร้างความเจริญเติบโตทางเศรษฐกิจและสังคม อย่างเป็นมิตรกับสิ่งแวดล้อม (๖) การบริหารราชการแผ่นดินที่มี ประสิทธิภาพ	(๕)	

ประเด็น การพิจารณา	รายละเอียดหลักเกณฑ์	คะแนน เต็ม	คะแนน ที่ได้
๕.๖ โครงการมีความ สอดคล้อง	โครงการมีลักษณะหรือสอดคล้องกับการปรับเปลี่ยนโครงสร้างเศรษฐกิจ ไปสู่ Value-Based Economy หรือเศรษฐกิจที่ขับเคลื่อนด้วยนวัตกรรม ทำน้อย ได้มาก เช่น (๑) เปลี่ยนจากการผลิตสินค้า โภคภัณฑ์ไปสู่สินค้า เชิงนวัตกรรม (๒) เปลี่ยนจากการขับเคลื่อนประเทศด้วย ภาคอุตสาหกรรม ไปสู่การขับเคลื่อนด้วยเทคโนโลยี ความคิดสร้างสรรค์ และนวัตกรรม (๓) เปลี่ยนจากการเน้นภาคการผลิตสินค้าไปสู่การเน้น ภาคบริการมากขึ้น รวมถึงโครงการที่เติมเต็มด้วยวิชาการ ความคิด สร้างสรรค์ นวัตกรรม วิทยาศาสตร์ เทคโนโลยี และการวิจัยและพัฒนา แล้วต่อยอดความได้เปรียบเชิงเปรียบเทียบ เช่น ด้านการเกษตร เทคโนโลยีชีวภาพ สาธารณสุข วัฒนธรรม ฯลฯ	(๕)	๕
๕.๗ โครงการ สอดคล้องกับ ยุทธศาสตร์จังหวัด	โครงการพัฒนาท้องถิ่นมีความสอดคล้องกับห้วงระยะเวลาของ แผนพัฒนาจังหวัดที่ได้กำเนิดขึ้น เพื่อขับเคลื่อนการพัฒนาท้องถิ่นเหมือน หนึ่งการขับเคลื่อนการพัฒนาจังหวัด ซึ่งไม่สามารถแยกส่วนใดส่วนหนึ่ง ออกจากกันได้ นอกจากนี้โครงการพัฒนาท้องถิ่นต้องเป็นโครงการ เชื่อมต่อหรือเดินทางไปด้วยกันกับยุทธศาสตร์จังหวัดที่ได้กำหนดขึ้นเป็น ปัจจุบัน	(๕)	๕
๕.๘ โครงการแก้ไข ปัญหาความยากจน หรือการเสริมสร้างให้ ประเทศชาติมั่นคง มั่งคั่ง ยั่งยืน ภายใต้ หลักประชารัฐ	เป็นโครงการที่ดำเนินการภายใต้พื้นฐานความพอเพียงที่ประชาชน ดำเนินการเองหรือร่วมดำเนินการ เป็นโครงการต่อยอดและขยายได้ เป็น โครงการที่ประชาชนต้องการเพื่อให้เกิดความยั่งยืน ซึ่งมีลักษณะที่จะให้ ท้องถิ่นมีความมั่นคง มั่งคั่ง ยั่งยืน เป็นท้องถิ่นที่พัฒนาแล้วด้วยการ พัฒนาปรัชญาเศรษฐกิจพอเพียง	(๕)	๕
๕.๙ งบประมาณมี ความสอดคล้องกับ เป้าหมาย(ผลผลิต ของโครงการ)	งบประมาณโครงการพัฒนาจะต้องคำนึงถึงหลักสำคัญ ๕ ประการในการ จัดทำโครงการได้แก่ (๑) ความประหยัด (Economy) (๒) ความมี ประสิทธิภาพ (Efficiency) (๓) ความมีประสิทธิภาพ (Effectiveness) (๔) ความยุติธรรม (Equity) (๕) ความโปร่งใส (Transparency)	(๕)	๕
๕.๑๐ มีการประมาณ การราคาถูกต้องตาม หลักวิธีการ งบประมาณ	การประมาณราคาเพื่อการพัฒนาต้องให้สอดคล้องกับโครงการถูกต้อง ตามหลักวิชาการทางช่าง หลักของราคากลาง ราคากลางท้องถิ่น มีความ โปร่งใสในการกำหนดราคาและตรวจสอบในเชิงประจักษ์	(๕)	๕

ประเด็น การพิจารณา	รายละเอียดหลักเกณฑ์	คะแนน เต็ม	คะแนน ที่ได้
๕.๑๑ มีการกำหนด ตัวชี้วัด (KPI) และ สอดคล้องกับ วัตถุประสงค์และผลที่ คาดว่าจะได้รับ	มีการกำหนดตัวชี้วัดผลงาน (Key Performancy Indicator : KPI) ที่สามารถวัดได้ (measurable) ใช้บอกประสิทธิผล (effectiveness) ใช้บอกประสิทธิภาพ (efficiency) ได้ เช่น การกำหนดความพึงพอใจ การกำหนดร้อยละ การกำหนดอันเกิดจากผลของวัตถุประสงค์ที่เกิดที่สิ่งที่ได้รับ (การคาดการณ์ คาดว่าจะได้รับ)	(๕)	
๕.๑๒ ผลที่คาดว่าจะ ได้รับสอดคล้องกับ วัตถุประสงค์	ผลที่ได้รับเป็นสิ่งที่เกิดขึ้นได้จริงจากการดำเนินการตามโครงการพัฒนาซึ่งสอดคล้องกับวัตถุประสงค์ที่ตั้งไว้ การได้ผลหรือผลที่เกิดขึ้นจะต้องเท่ากับวัตถุประสงค์หรือมากกว่าวัตถุประสงค์ ซึ่งการเขียนวัตถุประสงค์ควรคำนึงถึง (๑) ความเป็นไปได้และมีความเฉพาะเจาะจง ในการดำเนินงานตามโครงการ (๒) วัดและประเมินผลดับของความสำเร็จได้ (๓) ระบุสิ่งที่ต้องการดำเนินงานอย่างชัดเจนและเฉพาะเจาะจงมากที่สุดและสามารถปฏิบัติได้ (๔) เป็นเหตุเป็นผล สอดคล้องกับความเป็นจริง (๕) ส่งผลต่อการบ่งบอกเวลาได้	(๕)	
รวมคะแนน		๑๐๐	

สรุปรายงานผลการดำเนินการ ประจำปีงบประมาณ พ.ศ.						
ลำดับ ที่	รายการ	โครงการ	งบประมาณ	โครงการที่สามารถดำเนินการได้ (..... โครงการ)		
				คิดเป็นร้อยละ ของแผนพัฒนา ท้องถิ่น	คิดเป็นร้อยละ ของแผนการ ดำเนินงาน	คิดเป็นร้อยละของ ข้อบัญญัติ+ เงินสะสม
๑	บรรจุในแผนพัฒนา ท้องถิ่น					
๒	ตั้งในข้อบัญญัติ งบประมาณ					
๓	จากเงินสะสม					
๔	จัดทำแผนการ ดำเนินงาน - ข้อบัญญัติ = + - เงินสะสม =					
๕	สามารถดำเนินการได้ - ข้อบัญญัติ = + - เงินสะสม =					

(๑.๒) การวัดผลในเชิงคุณภาพ (Quality)

การจัดผลเชิงคุณภาพ ใช้การสำรวจความพึงพอใจในการวัดผลเชิงคุณภาพโดยภาพรวม โดยได้มีการประเมินความพึงพอใจ ซึ่งการประเมินความพึงพอใจทำให้ทราบถึงผลเชิงคุณภาพในการดำเนินงานของเทศบาลในภาพรวม

โดยเครื่องมือที่ใช้ในการประเมินความพึงพอใจ มีดังนี้

แบบที่ ๓/๓ แบบประเมินความพึงพอใจต่อผลการดำเนินงานขององค์กรปกครองส่วนท้องถิ่น

แบบที่ ๓/๔ แบบประเมินความพึงพอใจของผู้รับบริการในงานบริการขององค์กรปกครองส่วนท้องถิ่น (ให้หน่วยงานภายนอกดำเนินการ)

๔.๔ ข้อเสนอแนะในการจัดทำแผนพัฒนาท้องถิ่นใน

(๑) ผลกระทบนำไปสู่ออนาคต

(๑.๑) ปัญหาสาธารณสุขต่างๆ ที่เกิดขึ้นในองค์กรปกครองส่วนท้องถิ่น อันได้แก่ ภัยแล้ง ภาวะภัยน้ำท่วม อัคคีภัย ที่เกิดขึ้นและส่งผลกระทบต่อประชาชนในพื้นที่ เกิดความเสียหายทั้งชีวิตและทรัพย์สิน แนวทางการแก้ไข คือพิจารณาวางแผนการดำเนินการป้องกัน ก่อนเกิดเหตุ ระหว่างเกิดเหตุ หลังเกิดเหตุ บรรจุแผนงาน โครงการ กิจกรรม การให้ความช่วยเหลือต่างๆ จัดตั้งศูนย์ช่วยเหลือประชาชนขององค์กรปกครองส่วนท้องถิ่น เพื่อสามารถดำเนินการได้ทันทั่วถึง

(๑.๒) ปัญหาโรคระบาดที่เกิดจากคน เกิดจากสัตว์ ที่ส่งผลอันตราย หรือคร่าต่อชีวิตประชาชน และสัตว์ต่างๆ ในตำบล ซึ่งได้แก่ โรคติดเชื้อไวรัสโคโรนา ๒๐๑๙ (COVID-๑๙) โรคไข้วัดช้อยงูลาย (ชิคุนคุนย่า) โรคไข้หวัดใหญ่โรคมือเท้าปากที่เกิดขึ้นกับเด็กๆ โรคพิษสุนัขบ้า โรคไข้เลือดออก แนวทางการแก้ไขปัญหา คือ ฝึกอบรม ประชาสัมพันธ์ รมรงค์การป้องกัน ลงพื้นที่ระงับการเกิดโรคระบาด การทำลาย การรักษา

(๑.๓) ปัญหาประชาชนมีรายได้น้อย การว่างงาน การศึกษาตกต่ำประชาชนในตำบลยังมีคนรายได้น้อย มีหนี้สินเยอะ ไม่เพียงพอในการดำรงชีวิต ค่าครองชีพสูง แนวทางการแก้ไขปัญหา ให้ความรู้เกี่ยวกับการประกอบอาชีพ สาธิตการประกอบอาชีพ ช่วยเหลือประชาชนซ่อมแซมบ้านคนจน ผู้มีรายได้น้อย ส่งเสริมด้านการศึกษาโดยการจัดบริการสาธารณสุขด้านการศึกษา พัฒนาศูนย์พัฒนาเด็กเล็ก สนับสนุนกิจกรรมต่างๆ ให้กับเด็กนักเรียน จ้างเด็กนักเรียนในช่วงปิดภาคเรียนเพื่อมีรายได้

(๑.๔) ปัญหาการสัญจรไปมาของประชาชนในตำบล เนื่องจาก ในตำบลด้านโครงสร้างพื้นฐานเส้นทางการคมนาคมบางหมู่บ้านยังเป็น ถนนดิน ถนนลูกรัง ช่วงฤดูฝนถนนลื่น เป็นหลุมเป็นบ่อบางแห่งคับแคบ เกิดปัญหาในการสัญจรไปมาของประชาชน เสี่ยงต่อการเกิดอุบัติเหตุ การคมนาคมล่าช้า แนวทางการแก้ไขจัดทำแผนงาน โครงการก่อสร้างถนนในเส้นทางสำคัญ พิจารณาเสนอสนับสนุนจากหน่วยงานอื่น

(๒) ข้อสังเกต ข้อเสนอแนะ ผลจากการพัฒนา

(๒.๑) ข้อสังเกต จากการสำรวจข้อมูลการลงพื้นที่ในตำบล จะเห็นว่าประชาชนยังมีปัญหาที่ต้องดำเนินการแก้ไขอยู่มาก ดังนี้ ด้านการศึกษา สาธารณสุข ความมั่นคงปลอดภัยในชีวิตและทรัพย์สิน การศาสนา ศิลปวัฒนธรรม ประเพณี กีฬา สถานที่พักผ่อนหย่อนใจ สวัสดิการสังคม การเกษตร เศรษฐกิจ อุตสาหกรรม การพัฒนาอาชีพ เส้นทางคมนาคมขนส่ง/ไฟฟ้า/น้ำประปา/แหล่งน้ำเพื่ออุปโภค – บริโภค ด้านทรัพยากรและสิ่งแวดล้อม ขยะมูลฝอยและสิ่งปฏิกูล จากปัญหาด้านต่างๆ ประชาชนไม่สามารถแก้ไขปัญหาเองได้จึงต้องเสนอให้องค์กรปกครองส่วนท้องถิ่นแก้ไข ทำให้มีการเสนอโครงการเข้ามาเป็นจำนวนมาก ซึ่งงบประมาณขององค์กรปกครองส่วนท้องถิ่นนั้นมีจำกัดไม่เพียงพอต่อการจัดการได้

(๒.๒) ข้อเสนอแนะ จากข้อสังเกตดังกล่าว มีข้อเสนอแนะในการแก้ไขปัญหาต่างๆ ดังนี้ ปัญหาต่างๆ ที่ถูกเสนอมายังองค์กรปกครองส่วนท้องถิ่น นั้น ควรนำมาพิจารณาจัดลำดับความสำคัญโดยประชาคมท้องถิ่น ซึ่งมีหลายภาคส่วน ประกอบไปด้วย คณะกรรมการพัฒนาขององค์กรปกครองส่วนท้องถิ่น สมาชิกสภาท้องถิ่น ผู้นำหมู่บ้าน ตัวแทนส่วนราชการ รัฐวิสาหกิจ หน่วยงานที่เกี่ยวข้อง ประชาชนทั่วไป ร่วมกันพิจารณาจัดลำดับความสำคัญของโครงการ และพิจารณาบรรจุเข้าแผนพัฒนาท้องถิ่นต่อไป กรณีโครงการที่เกินศักยภาพที่องค์กรปกครองส่วนท้องถิ่นเสนอขอรับการสนับสนุนจากหน่วยงานอื่น

(๒.๓) ผลจากการพัฒนาจากการพัฒนาที่ผ่านมา ปีงบประมาณ ๒๕๖๑-๒๕๖๔พบว่าองค์กรปกครองส่วนท้องถิ่นได้แก้ไขปัญหให้กับประชาชนได้ในหลายเรื่อง และครอบคลุมหลายด้าน มีผลการประเมินอยู่ในเกณฑ์ที่ดี ประชาชนมีความพึงพอใจ แต่ก็ยังมีปัญหาที่จะต้องแก้ไขต่อไป สรุปได้ดังนี้

-ควรเร่งรัดให้มีการดำเนินโครงการ/กิจกรรม ที่ตั้งในเทศบาล/อบต. ให้สามารถดำเนินการได้ในปีงบประมาณนั้น

-ควรพิจารณาตั้งงบประมาณให้เพียงพอและเหมาะสมกับภารกิจแต่ละด้านที่ต้องดำเนินการ ซึ่งจะช่วยลดปัญหาในการโอนเพิ่ม โอนลด โอนตั้งจ่ายรายการใหม่

วิสัยทัศน์ในการปฏิบัติงานในองค์กรปกครองส่วนท้องถิ่นต้องวิเคราะห์ตามสิ่งแวดล้อมที่เปลี่ยนแปลง

๑. การปรับตัวเข้ากับการเมืองที่เปลี่ยนแปลง

-ปัจจัยทางนโยบายการเมือง เป็นปัจจัยที่เปลี่ยนแปลงสภาพของรัฐบาลและนโยบายของรัฐในช่วงเวลานั้น จะส่งผลกระทบต่อการพัฒนาในด้านต่างๆ เพราะองค์กรปกครองส่วนท้องถิ่นต้องดำเนินการนโยบายของรัฐบาล และกฎระเบียบ ที่กำหนดขึ้น

๒. การปรับตัวเข้ากับเศรษฐกิจที่เปลี่ยนแปลง

-ปัจจัยหลักในการดำเนินการทุกด้าน เป็นสาเหตุของปัญหาอื่นๆที่กระทบต่อ องค์กรปกครองส่วนท้องถิ่นตามมา เนื่องจากประชาชนต้องใช้เวลากับการประกอบอาชีพส่วนตัว และปัญหาการเรียกร้องของประชาชนในการแก้ไขปัญหาต่างๆเพิ่มขึ้น โดยประชาชนไม่ดำเนินการแก้ไขปัญหาด้วยตนเองทำให้ชุมชนไม่มีความเข้มแข็งและอาจขัดกับระเบียบกฎหมายและการตรวจสอบอย่างเข้มข้นของสำนักงานตรวจเงินแผ่นดิน

๓. การปรับตัวเข้ากับสังคมที่เปลี่ยนแปลง

-ปัจจัยที่ที่เกี่ยวข้องกับสภาพแวดล้อม สภาพสังคม วัฒนธรรม และวิถีความเป็นอยู่ในยุคปัจจุบันส่งผลกระทบต่อการพัฒนาท้องถิ่นได้ ส่งผลให้การพัฒนาท้องถิ่นต้องมีการปรับตัวให้เข้ากับสภาพการณ์ต่างๆ เพื่อให้การพัฒนาในแต่ละด้านมีประสิทธิภาพและประสิทธิผลที่ดี โดยการอนุรักษ์วิถีชีวิตชุมชนแบบดั้งเดิมไว้เพื่อไม่ให้เกิดการเปลี่ยนแปลงในชุมชนไม่เป็นแบบก้าวกระโดด ซึ่งอาจเป็นการเปลี่ยนแปลงที่ไม่ยั่งยืน

๔. การปรับตัววิทยาการใหม่ๆที่เปลี่ยนแปลง

-ปัจจัยทางเทคโนโลยีและนวัตกรรมใหม่ๆ ในปัจจุบันความเจริญก้าวหน้าทางเทคโนโลยีมีส่วนสำคัญในการพัฒนาและดำเนินการในทุกด้าน เพื่อความสะดวกรวดเร็วและลดขั้นตอนรวมทั้งประหยัดงบประมาณในบางส่วน ทำให้การพัฒนาองค์กรปกครองส่วนท้องถิ่นมีการปรับตัวให้สอดคล้องกับความก้าวหน้าทางเทคโนโลยี โดยการสนับสนุนโครงการหรือการนำโครงการที่เป็นนวัตกรรมมาใช้ในการพัฒนาขององค์กรปกครองส่วนท้องถิ่น

แผนการขับเคลื่อนเป้าหมายการพัฒนาที่ยั่งยืนสำหรับประเทศไทย (Thailand's SDG Roadmap)